



PTCP

Piano Territoriale
di Coordinamento
della Provincia di Foggia

I beni culturali della provincia di Foggia



Coordinamento scientifico:
prof. ing. Edoardo Salzano
dott. Mauro Baioni

Consulenti:
ing. Stefano Ciumelli
prof. Pasquale Dal Sasso
prof. Luca De Lucia
dott. Antonio Di Gennaro
prof. Luigi Pennetta
arch. Gianfranco Piemontese
prof. Saverio Russo
arch. Maurizio Sani
prof. Gianfranco Viesti

Ufficio di Piano:
arch. Stefano Biscotti – Dirigente
ing. Giovanna Caratù
arch. Cosmo Damiano Lovascio
arch. Maria Vitale

Gruppo di lavoro per il settore beni culturali

Consulenti:

prof. Saverio Russo
arch. Gianfranco Piemontese
prof. Pasquale Dal Sasso

Collaboratori:

arch. Giuseppina Balice
dott.ssa Annalisa di Zanni

Ufficio di Piano:

arch. Cosmo Damiano Lovascio

INDICE

4.1	Storia e natura nell'assetto del territorio della Capitanata	pag. 3
4.2	Beni culturali e storia del territorio : un'analisi tipologica	pag. 7
	Beni e Complessi Storici Isolati : Tabelle.....	pag. 32
	Modelli storici dell'insediamento e caratteristiche dei beni culturali negli ambiti di paesaggio	pag. 102
	Fonti bibliografiche.....	pag. 153

4.1 Storia e natura nell'assetto del territorio della Capitanata

1. La caratterizzazione che, a fine Cinquecento, Camillo Porzio proponeva della Capitanata (“Provincia assai giovevole alle altre del Regno, ma in quanto a sé la più inutile che vi sia”), alludendo alla imponente produzione granaria destinata a mercati lontani e al suo ruolo nel sistema della grande transumanza meridionale, segnala quello che può essere ritenuto uno dei tratti di lungo periodo della sua storia, per lo meno dal basso Medioevo fino al primo Ottocento: la sua debole armatura urbana e l’assenza o, meglio, la debolezza di nodi di gravitazione interna che ne abbiano strutturato una identità non residuale o spiegata dall’esterno. E non sembra, in realtà, che un’articolazione della provincia nelle tre ripartizioni territoriali che convenzionalmente si ritiene la compongono possa contribuire a sfumare significativamente questo giudizio.

A lungo la trama insediativa e il carico demografico hanno costruito una cintura relativamente densa – il Subappennino, il Gargano – attorno ad una “scatola vuota”, il Tavoliere.



Carta degli insediamenti a metà del XV secolo.

Non sarà la ripresa demografica del Settecento a riempire il vuoto della pianura, benché nel Tavoliere meridionale, tra Carapelle ed Ofanto, si registrino fatti insediativi di un certo significato: la fondazione dei cinque Reali siti, il popolamento stabile del centro di Saline, la fondazione del borgo di Zapponeta e, più tardi, quella di San Ferdinando. A questi fatti, fa riscontro nel Tavoliere settentrionale, la fondazione, su iniziativa feudale, di Poggio Imperiale con immigrati albanesi.

Tra Sei e Settecento l'emergere, demografico e funzionale, di Foggia - passata da meno di 5 mila abitanti a fine Cinquecento, a circa 10 mila alla vigilia del terremoto del 1731, ai 20 mila dei primi anni dell'Ottocento – tuttavia non costruirà gerarchizzazioni forti e indiscutibili del territorio provinciale. Ancora a ridosso dell'Unità, il primato della città, che nel 1871 ha raggiunto i 38 mila abitanti e che alle funzioni amministrative ha da poco aggiunto quelle di grande nodo ferroviario, è insediato da altri centri della provincia, come Cerignola, che ha 25 mila abitanti, e da un gruppo di comuni collocati attorno ai 15 mila abitanti (San Severo, Monte Sant'Angelo, San Marco in Lamis), o poco sotto, come Lucera. Ma non c'è solo questo, giacché la città capoluogo deve dividere con altri centri funzioni importanti: il Tribunale, per fare solo un esempio, è a Lucera, mentre il cuore dell'innovazione agricola è senz'altro Cerignola.

Sicuramente, qui, come in altre aree del Mezzogiorno, la precoce centralizzazione delle funzioni nella Capitale e la particolare tipologia insediativa che non gerarchizza l'insediamento nella sequenza “normale” che vede alla base la casa rurale o il podere, poi il villaggio, al di sopra di esso un borgo con più complesse funzioni amministrative, commerciali o artigianali, e al di sopra il centro più importante, ma che invece costringe tutto in borghi di medio-grandi dimensioni, del tipo “agrotown”, rende più difficili le gerarchizzazioni funzionali e demografiche nel territorio.

Si aggiunga a questo che le condizioni di “dipendenza” per quel che concerne il commercio e il governo dei processi economici colloca in buona misura fuori della provincia le polarità significative: da Barletta dove nell'Ottocento risiedono le rappresentanze delle grandi case commerciali interessate al grano e al vino, alla piazza finanziaria e mercantile di Napoli, il cui ruolo declina solo dopo l'Unità. Manfredonia non pare avere un ruolo molto diverso da quello di scalo di imbarco e sbarco delle merci, senza rilevanti funzioni direzionali. Più significativa pare, a questo riguardo, la presenza di piccoli trasportatori locali operanti a Rodi, San Menaio e in altri scali del Gargano settentrionale ed impegnati soprattutto nel commercio adriatico di agrumi.

2. Come è noto, la Capitanata nasce come ripartizione amministrativa in età normanna, ma i suoi confini, non appoggiati, tra l'altro, ad indiscutibili elementi geografici, restano a lungo mutevoli. A lungo, in età moderna compresi nella Capitanata amministrativa sono ampi territori del Molise e dell'Irpinia, mentre non ne fanno parte, oltre a piccoli centri come Rocchetta, quelli a nord dell'Ofanto, lungo la costa (gli attuali territori di Margherita, Trinitapoli e parte di quelli di San Ferdinando e di Zapponeta). Per un lungo tratto dell'età moderna, inoltre, sono compresi nella provincia di Principato ulteriore alcuni comuni del Subappennino centrale ora in Capitanata.

Se dai confini si passa alla ripartizione interna della provincia, emergono differenti e non minori problemi. La tripartizione classica della provincia ci sembra compaia solo nella *Descrizione geografica e politica delle Sicilie* di Galanti: “la parte delle colline”, la parte “bassa e piana” e il Gargano. La “parte piana” è caratterizzata da una evidente “spopolazione”, ma anche nelle altre zone la densità non è molto elevata, a confronto con le province vicine.

Le riforme del Decennio costringono ad una riflessione più attenta sulle ripartizioni interne della provincia, dal momento che si prevedono anche i distretti. In primo luogo nel 1806, il Contado di Molise è staccato dalla Capitanata e diviene provincia a tutti gli effetti, mentre in quella di Capitanata il capoluogo viene trasferito da Lucera a Foggia. Numerosi comuni già appartenenti a quest'ultima provincia sono annessi alla nuova di Molise. In compenso sono annessi alla provincia di Foggia alcuni comuni appenninici, staccati dalla provincia di Principato Ulteriore, e il comune di Casal Trinità con le Saline di Barletta, staccati da Terra di Bari.

Piuttosto complessa è la definizione dei confini dei distretti i cui capoluoghi, a parte Foggia, dapprima fissati in Manfredonia e Larino, poi annessa al Molise, sono successivamente trasferiti in San Severo e Bovino. Con la legge del 1811, solo lievemente modificata con il ritorno dei Borbone, il Gargano viene diviso in due parti: quello settentrionale, inserito nel distretto di San Severo, quello meridionale, assegnato al distretto di Foggia. Parimenti la “parte delle colline” subappenniniche viene divisa in tre ambiti: quello a sud dipende dal distretto di Bovino, la zona dei Monti della Daunia è compresa nel distretto di Foggia, mentre le colline del medio e basso Fortore sono attribuite al distretto di San Severo.

Questa ripartizione amministrativa, che tiene conto anche dell'accessibilità dei capoluoghi dai centri del distretto, e che resterà in vigore fino all'età giolittiana, non produrrà tuttavia effetti duraturi sul territorio, considerate le limitate attribuzioni delle Sottointendenze e più tardi delle Sottoprefetture.



La Capitanata divisa in distretti (1811)

L'artificialità delle articolazioni territoriali interne alla provincia, accanto alla lenta costruzione demografica della pianura – popolata dall'esterno, dalla montagna, dalla collina interna ed esterna e dalla Marina barese – rendono deboli le identità delle aree subprovinciali e, in alcuni casi, – segnatamente in pianura – delle stesse comunità locali.

Il secondo Novecento segna, accanto allo svuotamento soprattutto del Subappennino e di una parte del Gargano, la crescita urbana di Foggia e degli altri centri, in particolare Manfredonia, e poi Cerignola e San Severo. Se si ragiona di funzioni, gradualmente il capoluogo riesce ad “egemonizzare” il territorio provinciale, mentre, tutto sommato, breve resta il raggio di gravitazione dei centri minori. Ne rimangono fuori la zona ofantina che continua a gravitare verso Barletta e l'oltre Fortore di Chieuti e Serracapriola, che gravita in parte verso il Molise. Ma restano non chiare le articolazioni interne alla provincia, tutte costruite a ridosso dell'amministrazione.

Un'ulteriore tentativo di articolazione “artificiale”, questa volta con finalità esclusivamente statistiche, era stato compiuto nei primi anni del Novecento, nell'ambito della rinnovata statistica agraria. Tale zonizzazione è servita per inquadrare l'analisi delle forme d'uso del suolo, di cui si ragiona in altra parte.

Un'articolazione del territorio provinciale dal punto di vista delle forme storiche del paesaggio e degli assetti culturali – che rinviano sempre a strutture sociali specifiche - può consentire, a nostro avviso, di individuare ambiti dotati di tratti identitari più forti.

4.2 Beni culturali e storia del territorio : un'analisi tipologica

1. Solitamente considerata marginale nei circuiti del turismo culturale, salvo brevi tappe ad alcune località (Monte Sant'Angelo, Troia) del tutto decontestualizzate, la provincia di Foggia può rientrare nei circuiti se riesce a valorizzare, oltre ad alcune "perle", una più vasta trama di beni che documentano la storicità del territorio.

Non è stata la valenza "estetica" del bene o una lettura della stratificazione storica che attribuisce il valore maggiore ai beni che provengono da un tempo più lontano, ma l'attenzione alla "costruzione" del territorio, alla definizione dei suoi caratteri distintivi a guidare il nostro lavoro di ricerca. Da questo punto di vista anche la masseria o la posta di cui rimangono solo i muri perimetrali o addirittura solo ruderi mantengono un valore, non solo per la loro eventuale qualità architettonica o per il loro valore etnografico, ma anche perché parte di una trama insediativa che ha raggiunto la sua maturità tra la metà Ottocento e la metà del Novecento e che ha orientato l'attuale infrastrutturazione del territorio. Trama insediativa e infrastrutturazione storica del territorio (la rete di tratturi, le strade vicinali, le mulattiere ...) impongono i loro diritti di fronte alla scomposta e dilagante disseminazione di nuovi segni nelle campagne del Foggiano. La stessa *ratio* ha orientato il censimento e la lettura della trama dei siti archeologici, che sono, per la maggior parte, ancora sepolti e mai indagati, solo raramente fruibili e fatti oggetto di un adeguato progetto di conservazione programmata e di valorizzazione, malgrado la Daunia, di cui la provincia di Foggia rappresenta la parte più estesa, abbia rappresentato, sin dal Paleolitico, uno dei territori più antropizzati e rilevanti nelle dinamiche storiche dell'Italia antica.

2. Il censimento dei siti archeologici ha preso avvio dall'elenco dei beni tutelati attraverso il vincolo archeologico (dal 2004 definito "dichiarazione di interesse" ai sensi del Codice dei Beni Culturali e del Paesaggio), ai quali si sono aggiunti i siti vincolati o segnalati dal PUTT/P. Consapevoli del fatto che questo nucleo di beni rappresenta solo una piccola percentuale dell'intero patrimonio archeologico della provincia, la fase conoscitiva si è estesa a ricomprendere tutti i siti noti in quanto pubblicati nella bibliografia di settore, con particolare attenzione ai dati relativi alle indagini condotte dalla Soprintendenza Archeologica della Puglia. Una criticità emersa nel corso della ricognizione dell'edito è rappresentata dalla frequente mancanza o dalla approssimazione dei dati relativi alla esatta localizzazione dei siti, per individuare la quale non è possibile supplire attraverso l'uso della cartografia dell'IGM o di ortofoto, dal momento che tali siti sono stati ricoperti dopo lo scavo o sono ancora sepolti o poco visibili. Le profonde e talvolta irreversibili

trasformazioni impresse al paesaggio nell'ultimo cinquantennio, soprattutto a causa della meccanizzazione dell'agricoltura, hanno infatti cancellato quei segni antichi che punteggiavano le campagne del Foggiano affiorando dal terreno come memorie del passato. Eppure, come ha affermato Andrea Carandini, "nulla di più difficile che cancellare ogni traccia", soprattutto in un territorio che per caratteristiche geologiche e colturali rappresenta un campo di indagine privilegiato per l'archeologia dei paesaggi, che qui può applicare con grande efficacia gli strumenti dell'aerofotografia e della ricognizione. Centinaia sono, infatti, i siti archeologici ancora sconosciuti, visibili dall'alto come tracce nel grano o camminando nei campi, come concentrazioni di reperti, documentati da recenti campagne di ricognizioni aeree e a terra condotte dall'Area di Archeologia del Dipartimento di Scienze Umane dell'Università degli Studi di Foggia.

Di questo sterminato patrimonio poco è riconoscibile nel paesaggio attuale e dunque non è possibile impostare una classificazione complessiva delle tipologie di beni che lo compongono ed un'analisi del loro stato di conservazione. Ci si limiterà a tracciare una sintesi delle fasi di civilizzazione che hanno attraversato questo straordinario territorio, facendo riferimento a quanto è stato indagato o è comunque visibile, per tentare di ricucire gli strappi e le lacerazioni prodotte nel *continuum* della sua trama.

Come già accennato, la Daunia conserva, malgrado le innumerevoli e profonde trasformazioni, i segni di un popolamento ininterrotto che comincia durante il Paleolitico superiore, quando lo sperone roccioso del Gargano, ricco di giacimenti di selce, di boschi, con le sue numerose grotte ed i suoi ripari, offrì le condizioni ideali per lo stanziamento umano. Quegli uomini hanno lasciato qui, soprattutto con le pitture e le incisioni realizzate nei luoghi di culto come Grotta Paglicci, alcune fra le più straordinarie testimonianze dell'arte e della cultura del Paleolitico in Italia.



Fotografia aerea di una villa sul Celone

I processi di territorializzazione avviati durante il Neolitico dalle numerose comunità umane che vi si insediarono rappresentano una spia della vocazione che farà delle ampie distese del Tavoliere e dei modesti rilievi del Subappennino uno dei più caratteristici paesaggi agrari italiani. Queste vere e proprie “regioni”, offrendo gli spazi e l’ambiente necessari alle nuove esigenze nate dalla introduzione dell’agricoltura, costituirono il territorio ideale per ospitare i grandi villaggi trincerati, caratterizzati dai lunghi fossati esterni e dai numerosi *compounds* all’interno. Numerosissimi sono i villaggi di questo tipo noti in tutta la provincia, come è ben esemplificato dal villaggio di Passo di Corvo, la cui comprensione è stata resa possibile grazie all’allestimento di un parco archeologico.



Fotografia aerea a bassa quota del villaggio neolitico in località Monte Calvello (Troia, foto A. V. Romano)

La trama insediativa dell'età del Bronzo, forse meno nota per la labilità delle tracce lasciate dagli insediamenti di quest'epoca, sembra consolidarsi lungo la costa o in località ad essa prossime o lagunari, dove sono stati indagati villaggi fortificati, necropoli e luoghi di culto come quelli di Coppa Nevigata, Manaccora, Trinitapoli, questi ultimi due trasformati in parchi archeologici.

Il modello insediativo sparso di tipo vicanico, con villaggi costituiti da gruppi di capanne e tombe vicine alternati a spazi lasciati liberi per l'agricoltura ed il pascolo, perdura per tutta l'età del Ferro, in concomitanza con il definirsi della civiltà daunia, che conserverà i suoi caratteri peculiari sino alla fine del III sec.a.C., quando inizieranno a farsi evidenti le trasformazioni prodotte dal processo di romanizzazione. Alcuni centri come *Arpi*, *Luceria*, *Tiati*, *Salapia*, *Herdonia*, *Canusium* rappresentano sin dal VI sec. a.C. delle polarità di tipo preurbano, assumendo tra IV e III sec. a.C. anche una configurazione urbanistica più accentrata. Nell'orbita di questi centri maggiori gravitavano insediamenti minori come quelli di *Aece*, *Ausculum* e *Vibinum*, solo per citarne alcuni. La ricchezza delle élites daunie e la fitta rete di rapporti con la Grecia, la Magna Grecia e l'Etruria sono testimoniate dalle manifestazioni di lusso e raffinatezza esibite in contesti sia abitativi che funerari, oggi riconoscibili in alcuni monumenti come la tomba della Medusa e le dimore in località Montarozzi ad Arpi.

Fonte di tali ricchezze, accanto ad un'agricoltura estremamente redditizia, fu certamente anche l'allevamento, praticato secondo il sistema della transumanza. Tra IV e I sec. a.C. lungo alcuni percorsi tratturali ormai stabili furono edificati piccoli santuari, uno dei quali scoperto nel territorio di *Tiati* (San Paolo di Civitate), sorto sia con funzioni culturali che, probabilmente, per dare ospitalità ai pastori impegnati nella transumanza.

I precoci contatti avviati sin dal IV sec.a.C. con i Romani impegnati nelle guerre sannitiche e sanciti dalla fondazione della colonia latina di *Luceria* (315 - 314 a.C.) culminarono nel III sec. a.C. nella conquista dell'intera regione. Le trasformazioni indotte dal processo di romanizzazione produssero cambiamenti profondi e durevoli sui paesaggi urbani, rurali e costieri della Daunia. Alcune delle *civitates* daunie trasformate sul modello romano, quali Lucera, Ascoli Satriano, Troia, Bovino, conservano ancora oggi nell'impianto urbanistico, nelle murature degli edifici i resti di questo passato.

Altre, invece, come *Arpi* o *Herdonia* tra il Tardoantico ed il Medioevo furono abbandonate e scomparvero, per riapparire solo grazie alle indagini condotte nel secolo scorso.



Sculture ed iscrizione di età romana reimpiegate negli edifici di Ascoli Satriano (foto di R. Di Cesare)



Veduta aerea dell'area del Foro di Herdonia (foto di G. Volpe)

L'infrastrutturazione del territorio, anche in funzione delle nuove polarità urbane, si conserva nei resti di acquedotti e soprattutto di strade che innervarono la Daunia migliorando, al contempo, le comunicazioni con le regioni vicine e con Roma stessa.



Resti dell'acquedotto romano nelle campagne di Bovino (foto di R. Di Cesare)

I percorsi viari più importanti, spesso ancora ricalcati dalla viabilità moderna, furono la *via Appia*, la *via Traiana*, la *via Litoranea*, la *via Aurelia Aeclanensis o Herdonitana*, la *via Aecae-Sipontum*, la *via Venusia-Herdonia*.

Le campagne, per ampi tratti suddivise secondo le tecniche della centuriazione, videro, accanto al persistere dei villaggi, la realizzazione di case coloniche, fattorie e ville di varie dimensioni, alcune delle quali ancora visibili allo stato di rudere o inglobate nelle murature di edifici più tardi.



Masseria edificata sulle strutture di una villa romana in località Casalene a Bovino

Questo tipo di insediamenti sono caratterizzati dalla presenza di impianti per la produzione dell'olio e del vino (torchi, vasche). Nel caso delle ville medio-grandi, queste disponevano, accanto alla *pars rustica*, che comprendeva gli spazi e gli edifici produttivi, anche una *pars urbana*, destinata ad ospitare confortevolmente il proprietario grazie alla presenza di impianti termali e di stanze riccamente decorate con mosaici, stucchi e marmi, come nel caso della villa di San Vito di Salpi.

In età tardoantica alcune di queste ville si caratterizzarono per ampliamenti e ristrutturazioni, a volte connotati da eccezionali manifestazioni di lusso, come nel caso della villa di Faragola, attualmente in corso di scavo da parte dell'Università di Foggia nelle campagne di Ascoli Satriano. Oltre alle ville furono parte integrante del paesaggio agrario di età romana e tardoantica anche le fattorie e le piccole case coloniche e, in particolare, i villaggi (*vici*).



Ascoli Satriano, veduta aerea della villa romana di Faragola, campagna di scavo 2006 (foto di G. Volpe)

La diffusione del cristianesimo, che interessò la Puglia precocemente grazie alla sua favorevole posizione geografica e ai rapporti con l'Oriente, trova nelle città ma anche nelle campagne della Daunia alcune tra le più splendide attestazioni architettoniche ed artistiche, come documentano i complessi paleocristiani indagati a Siponto e San Giusto.



Il complesso tardoantico di San Giusto all'interno della diga sul Celone (foto di G. Volpe)

La ricchezza del patrimonio archeologico che va emergendo da queste ricerche, solo in minima parte fruibile da parte delle comunità che oggi abitano la provincia, sollecita con urgenza una politica attiva nella sua tutela e valorizzazione e quindi, prima di tutto, nella sua conoscenza. Proprio in questo campo assumono rilievo le competenze della Provincia ed in particolare il PTCP, come strumento conoscitivo e interpretativo di tale patrimonio, ma anche operativo, per una sua efficace tutela e, laddove possibile, in accordo con la sua funzione strategica, di orientamento delle scelte che restituiscano qualità al territorio e identità ai cittadini. Citiamo, a questo proposito, uno dei problemi più gravi che da circa un secolo affligge il patrimonio archeologico daunio e che è ancora lontano dall'essere risolto; quello degli scavi clandestini, che hanno provocato la dispersione e la decontestualizzazione di migliaia di reperti nonché la distruzione stessa di una parte dei siti che li custodivano.



Scavi clandestini nella zona di Arpi (foto di G. Volpe)

3. Per quel che riguarda gli altri elementi territoriali di matrice antropica, i vincoli già esistenti e gli elenchi delle segnalazioni presenti nel PUTT sono stati implementati con un lavoro che ha intrecciato l'analisi della cartografia storica all'indagine sul territorio.

Si è partiti, per la maggior parte delle categorie dei beni e complessi storici isolati (masserie, poste, casini, taverne, torri ...), da un'analisi sistematica delle carte dell'Atlante del Rizzi Zannoni (1808) e dell'IGM di primo impianto (1869), confrontate con altre rilevazioni cartografiche IGM (1909, 1954, 1977) e con l'ortofoto (Ortofoto digitale a colori Terraitaly "it2000NR"). Per alcune categorie di beni si è partiti invece dall'IGM del 1909. Si sono considerati, ai fini del censimento, i beni che, registrati nell'IGM di primo impianto e, per alcune categorie, in quello del 1909, sono censiti nelle rilevazioni IGM successive e risultano esistenti nelle ortofoto.

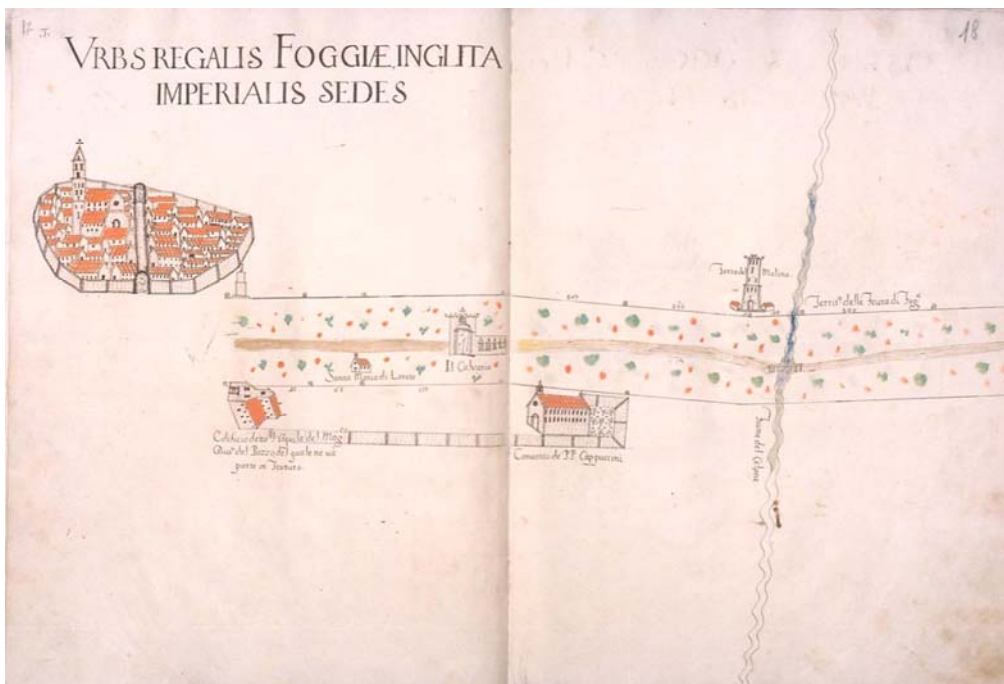
Per quanto riguarda i poderi e le borgate, realizzati dall'ONC, dal Consorzio di Bonifica o dall'Ente Riforma, si è partiti ovviamente dall'IGM degli anni Cinquanta.

In non pochi casi la segnalazione del bene si accompagna ad una documentazione fotografica sia recente che d'archivio.

Per quanto riguarda i tratturi, i dati relativi sono presenti nel PUTT, che già ne indica i tracciati sulla carta IGM degli anni '70; da qui si è potuto verificarne la compatibilità con la carta IGM di primo impianto e, successivamente, con l'ortofoto. Testimonianza della pratica plurisecolare della transumanza e corredata da strutture di servizio, come osterie, taverne e panetterie, l'importante rete costituita dai tratturi, generalmente appartenenti al

demanio armentizio regionale, ancora a fine Ottocento si estendeva per circa 3 mila chilometri, con un nodo rilevante costituito dalla città di Foggia.

Ridotti, nella maggior parte dei casi, a tracce di limitata ampiezza, consentono tuttavia di riconnettere alcune delle categorie di beni dianzi elencate in percorsi tematici, storici e naturalistici di grande rilevanza.



Tratturo Celano – Foggia (foto Archivio di Stato di Foggia)



Tratturo Lucera – Castel di Sangro in agro di Volturara Appula (foto Ufficio di Piano)

Tratturo Celano - Foggia

Precario è, nella maggior parte dei casi, lo stato di conservazione di poste e masserie che, generalmente, risalgono al primo Ottocento, quando, in una parte rilevante della pianura, un tempo sottoposta al regime della Dogana, si stabilizza il possesso della terra. Non mancano organismi edilizi più antichi, soprattutto al di fuori dell'area sottoposta al regime della Dogana, generalmente in passato proprietà di Enti Ecclesiastici o di famiglie dell'aristocrazia feudale e dell'élite proprietaria. La categoria delle **masserie** comprende differenti tipologie edilizie: generalmente nel Tavoliere prevale una struttura con più gruppi di fabbricati, sparsi attorno all'aia. Sono presenti di norma la casa padronale, quasi sempre a due piani fuori terra, con le abitazioni dei lavoratori fissi, e un complesso comprendente le "cafonerie", cioè il ricovero per i lavoratori avventizi, la cucina, le stalle per gli animali da lavoro. Non infrequentemente c'è una chiesetta e, se l'azienda comprende anche un gregge ovino, lo *scaraiazze*. La masseria è ad elementi giustapposti nel Preappennino, ad unico edificio con rustici separati nel Gargano. Di maggior pregio architettonico e più antiche sono alcune masserie monumentali, a due piani, spesso con fortificazioni e con corte interna.



Foggia, masseria Vulgano (foto Ufficio di Piano)



Un esempio di masseria a corte interna: Castiglione (foto Ufficio di Piano)

La **posta**, tipica azienda pastorale del Tavoliere, consta generalmente di due gruppi di fabbricati: lo *scaraiazzze*, costruzione allungata, esposta a sud ed aperta a porticato, per il ricovero degli animali; il casone, complesso di fabbricati per abitazione dei pastori e la lavorazione dei formaggi, con il caratteristico camino e l'altrettanto caratteristico fumaiolo (*papaglione*).



Masseria in località Giardino con il caratteristico fumaiolo (foto Ufficio di Piano)



Posta di Torre Bianca, impianto planimetrico (foto Ufficio di Piano)

Non infrequentemente le poste e le masserie sono collocate in prossimità della rete tratturale che costituiva, fino agli inizi dell'Ottocento, la struttura viaria più importante, accanto ai pochi tratti di "rotabili di fabbrica" esistenti a fine Settecento (dal Vallo di Bovino fino a Barletta e la traversa che da questa rotabile, all'altezza di Montecalvello, portava a Foggia).

E' comunque la rete tratturale la più importante struttura della mobilità interna: la viabilità realizzata nel corso dell'Ottocento e del Novecento si innesterà in buona misura sulla precedente trama di tratturi. Lungo la viabilità, "di fabbrica" o naturale, si dislocano le **taverne**, spesso di grandi dimensioni, in qualche caso conservate, ma in cattivo stato di manutenzione.

A questi beni vanno aggiunte altre testimonianze architettoniche diffuse sul territorio, in parte aggregate a complessi masseriali: è il caso delle numerose chiese rurali facenti di fatto parte del corpo di fabbrica della masseria, ma in numero maggiore diffuse in forma singola nel territorio provinciale, con una prevalenza di ubicazione nei pressi dei percorsi tratturali.

Se poste e masserie sono tipiche delle aree cerealicolo-pastorali, nelle aree orticole e in quelle trasformate a colture arboree ed arbustive prevalgono altri organismi edilizi. Nella fascia costiera tra Zapponeta e Margherita di Savoia, a piccola coltura orticola, rimangono pochi casi di *chembr* (camere) dimore elementare mono o bicellulare, orientata generalmente

verso ad ovest. Sul Gargano rimangono alcune altre tipologie di dimora elementare. Ci riferiamo ai *paddjer* (ovvero i pagliai, simili ai trulli), che si presentano con due modelli: ad elementi tronco conici, la cui struttura è composta di pietrame incastrato a secco e con interno a pseudo cupola, o a pianta quadrangolare con copertura a capanna.

Ben altra complessità e valenza hanno i **casini**. Non infrequenti nel Tavoliere settentrionale meridionale e a nord del Fortore, sono particolarmente diffusi nel Gargano settentrionale delle colture legnose. Sono qui costruzioni a due piani fuori terra con scala esterna, con il pianterreno utilizzato a stalla e magazzino e/o cantina, i vani superiori a cucina e stanza da letto.



Cagnano Varano, casino (foto Ufficio di Piano)



Ischitella, casino Ventrella (foto Ufficio di Piano)

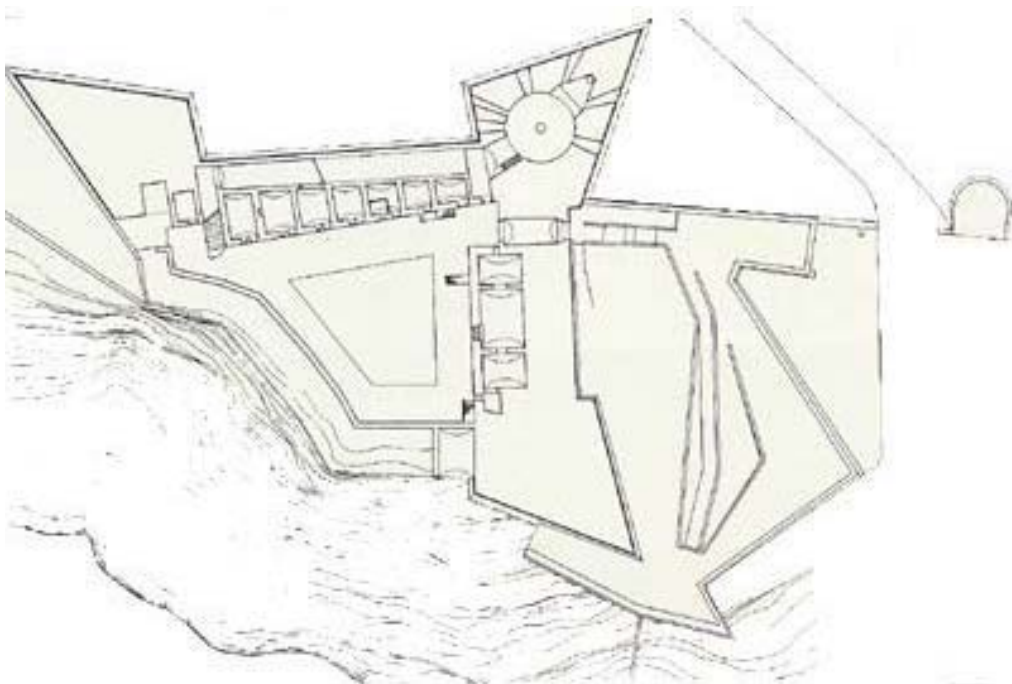
Relativamente all'architettura fortificata sono stati individuati sostanzialmente due tipologie di **insediamenti castellari**: una legata all'azione di presidio delle aree poste lungo i confini naturali occidentali e settentrionali della Capitanata, realizzata durante l'XI secolo dai Bizantini; ed un'altra diffusa, in generale dal Promontorio garganico al Preappennino dauno, ed edificata in età normanna, sveva ed angioina. A queste strutture si aggiungono quelle di tipo baronale realizzate dal XV secolo in poi (Torremaggiore, Serracapriola, Celenza Valfortore, Vico del Gargano, San Nicandro Garganico etc.).

La prima tipologia di fortificazione metteva in collegamento, anche visivo, luoghi sorti ex novo (Tertiveri, Montecorvino, Fiorentino, Dragonara) e/o ampliati (di questa serie fanno parte i comuni di Troia, Biccari e Castelluccio Valmaggiore). Dai presidi bizantini di confine si svilupperanno nuovi centri abitati, in seguito abbandonati.



Dragonara, castello (foto Ufficio di Piano)

La seconda tipologia, di incastellamento diffuso, si riscontra nelle fortificazioni di quei centri abitati posti in posizione strategica lungo i confini costieri (Vieste, Peschici, Rodi Garganico); ad essi si aggiunse la costruzione del castello di Manfredonia, coevo alla costruzione della stessa città.



Vieste, pianta del castello

Alla presenza di castelli urbani si va ad aggiungere quella di elementi fortificati del tipo a torrione, diffusi nei piccoli centri del Preappennino dauno (Alberona, Casalvecchio di Puglia). Questi si trovano sia nei centri urbani che nelle immediate vicinanze dell'abitato, come nel caso di Casalvecchio di Puglia.



*Castelluccio Valmaggiore, torre urbana
(foto Ufficio di Piano)*

Di grande interesse storico sono anche le **torri costiere**, edificate nel Cinquecento, in funzione antiottomana, e collocate in punti paesaggisticamente pregevoli. Raramente in buone condizioni, molto spesso bisognevoli di interventi di consolidamento e restauro, in qualche caso ridotte a ruderi, sono sovente di proprietà pubblica e costituiscono una rete di rilevante valenza turistica.



Peschici, torre costiera di Calalunga (foto Ufficio di Piano)

Sono stati altresì individuati nuclei insediativi sorti fuori dei centri storici, che hanno acquisito una propria conformazione urbanistica, seppure di minima dimensione. Anche se particolarmente debole rispetto ad altre province, la trama degli **insediamenti storici non urbani** presenta alcuni episodi di grande interesse, soprattutto nelle aree collinari e montane, in particolar modo sul Gargano e in parte del Subappennino meridionale. Si tratta spesso di frazioni collocate a differenti livelli altimetrici rispetto al centro principale (le frazioni della “montagna” di Manfredonia) o sul mare, per centri madre collocati nell’interno (San Menaio rispetto a Vico).

Sono stati individuati, inoltre, **i centri di nuova fondazione** riconducibili alle azioni di bonifica integrale svolte durante il XX secolo e interessanti il Tavoliere, le zone intorno ai laghi di Lesina e Varano ed alcune aree nelle prossimità dei fiumi Fortore (Marina di Chieuti), Ofanto (Villaggio La Moschella) e Candelaro (Siponto). In qualche caso le borgate o le nuove edificazioni sono realizzate a ridosso di complessi già esistenti, insediamenti religiosi (es. Ripalta in tenimento di Lesina, Borgo Libertà accanto a Torre Alemanna), o strutture di proprietà laica (Torre Guevara, Santa Maria in Vulgano).



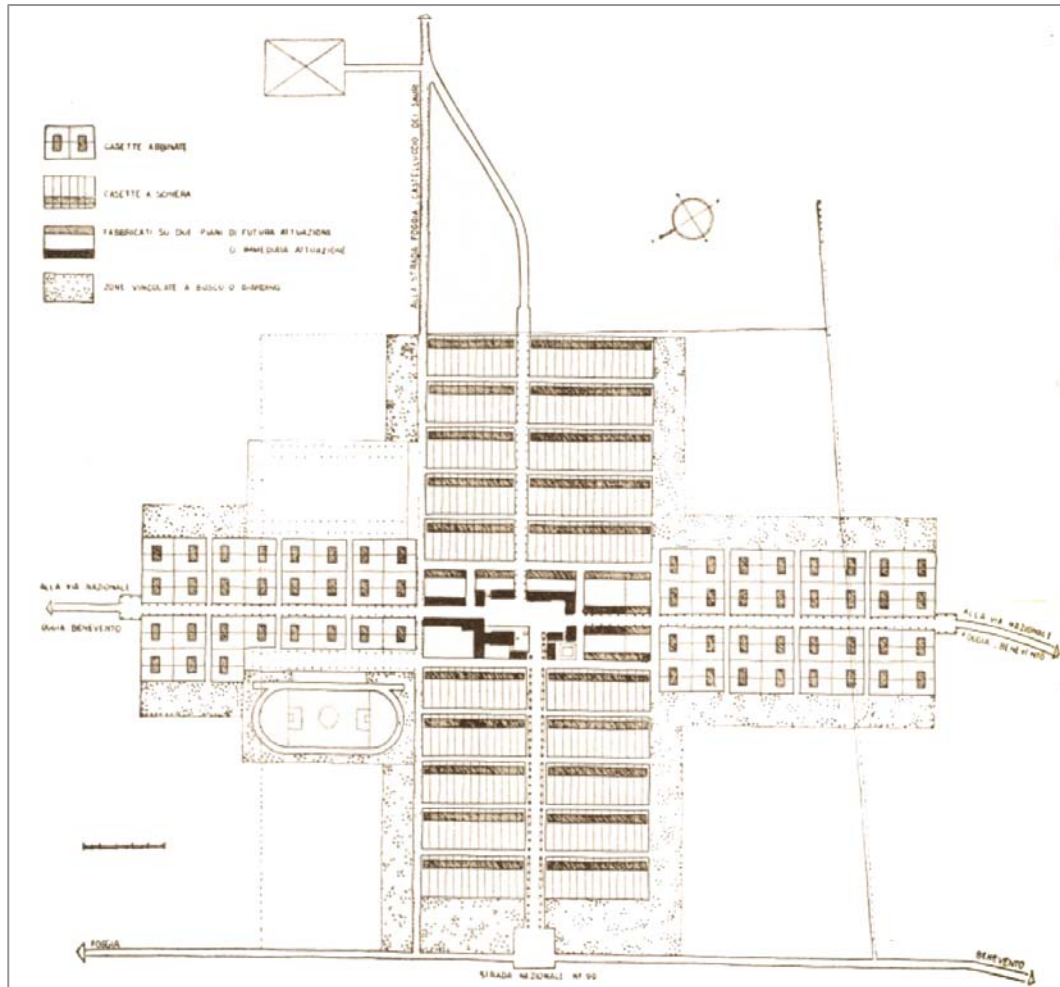
Torre Guevara (foto Ufficio di Piano)

Questi nuovi centri erano direttamente legati alla politica di contrasto all'urbanizzazione, fenomeno che era incrementato al termine della prima guerra mondiale.

Di queste borgate, quasi tutte poste in posizione satellitare rispetto alla città di Foggia, venne realizzata una parte durante la dittatura fascista ed un'altra negli anni del dopo guerra. Per alcune, Borgo Segezia e Borgo Incoronata, si trattò di impostazioni di vere e proprie città. Infatti erano dotate di piani regolatori con previsioni di insediamenti abitativi da 3.000 e più abitanti. Le borgate rurali fanno capo ad una rete stradale complementare ai tracciati tratturali che di fatto, come si è detto, hanno segnato e determinato anche la moderna viabilità.



Panorama di borgo Segezia visto dalla strada statale (foto Ufficio di Piano)




Progetto del Centro Comunale di Segezia

Di nuova edificazione, tra gli anni Trenta e gli anni Cinquanta del Novecento, sono i poderi, legati a ed organizzati dalle borgate e dai centri di servizio.

La tipologia delle case poderali a servizio dei fondi agricoli assegnati dai diversi enti che si sono occupati di bonifica nella provincia di Foggia varia a seconda dei periodi e degli enti assegnatari.

Si tratta di tipologie quasi sempre di case a due piani fuori terra, per l'area di residenza, e di un piano fuori terra per le stalle ed i magazzini. Tra le prime tipologie di poderi creati da fondazioni private (prima della creazione del Consorzio di Bonifica della Capitanata), spiccano per la loro modernità compositiva i poderi (o case coloniche) della Fondazione de Piccolellis, case a due piani fuoriterra con coperture piane e terrazzi di servizio realizzate dopo la fine della prima guerra mondiale lungo la strada da Foggia a Trinitapoli. La stessa Fondazione fornirà i primi terreni per uno dei primi borghi rurali creati dal Consorzio di Bonifica di Capitanata: Borgo La Serpe (in seguito Borgo Mezzanone). Anche in questo

borgo, la tipologia delle residenze ricorda le case operaie a due piani fuori terra con orto del tipo loosiano pensate per la Vienna post prima guerra mondiale.

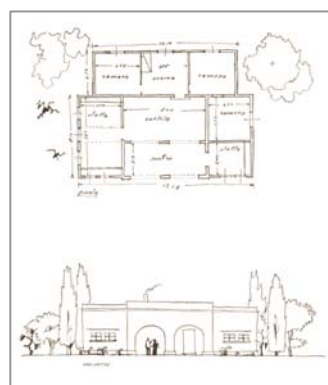
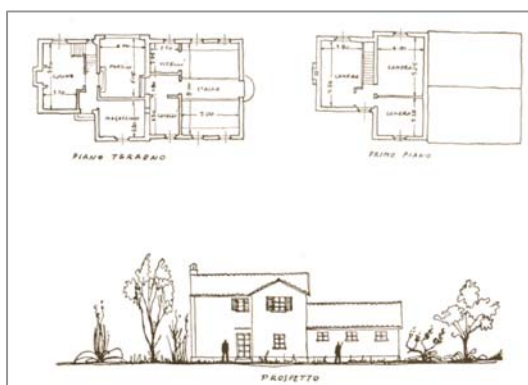


Borgo La Serpe (in seguito Borgo Mezzanone)

Nei poderi realizzati successivamente e nelle altre borgate a servizio di questi, la tipologia riprenderà la stessa composizione di piani e destinazioni, ma con la variante delle coperture a falde. Il corpo di fabbrica della residenza è connesso alle stalle ed ai magazzini; rimanevano isolati il tipico silos cilindrico per il fieno, il pollaio ed il forno a paglia, usato per la cottura del pane.

Le tipologie del podere ONC saranno riprese anche nel dopoguerra, con alcune varianti nell'area del nord Tavoliere, dove all'originaria struttura portante in muratura si sostituirà una struttura a pannelli prefabbricati (aree di Apricena, Torremaggiore, Lesina).

E' stata individuata anche una serie di poderi realizzati su iniziativa privata nel territorio comunale di Foggia e di Cerignola. E' il caso dei poderi Fredella, lungo la strada provinciale per San Marco in Lamis, e dei poderi Pavoncelli, realizzati dalla famiglia di latifondisti cerignolani su parte dei terreni ricadenti in agro di Cerignola. Si tratta di abitazioni a due piani fuori terra con annessi rustici, con copertura a doppia falda o capanna.



Esempi di tipologie abitative: tratto da Edilizia Rurale a cura di D. Ortensi



Podere dell' O.N.C.



Podere del Consorzio di Bonifica

Buona parte di queste case oggi sono in stato di abbandono e, nonostante l'evidente stato di assenza di manutenzione ordinaria, numerose rimangono in piedi, denunciando uno stato di precarietà relativo alle sole coperture. Quest'ultime, per via delle strutture lignee di cui sono composte, frequentemente hanno ceduto lasciando scoperte le strutture murarie.

Sono stati altresì segnalati anche quelle testimonianze architettoniche legate al culto religioso, che ricadono lungo un asse Ovest- Est comunemente chiamato *Via sacra Langobardorum*, caratterizzata dalla presenza di monasteri con annessi spazi un tempo utilizzati come *xenodochia* per i pellegrini diretti a Monte Sant'Angelo (a partire da Santa Maria di Stignano fino al Santuario micaelico).

L'abbazia di Santa Maria di Stignano è il primo di questi importanti luoghi religiosi sviluppatasi in sinergia con il percorso di pellegrinaggio; ad essa segue il convento di san Matteo in San Marco in Lamis, poi quello dei cappuccini di San Giovanni Rotondo, a cui seguiva la chiesa di Sant'Egidio nell'omonimo sito dello scomparso casale medievale, posto a metà strada tra San Giovanni e Monte Sant'Angelo. Alla presenza di questi importanti complessi architettonici, vanno aggiunti tutta una serie di piccoli eremi ricavati nelle pareti rocciose ed ubicati in forma sparsa lungo la stessa *Via Sacra Langobardorum*, attestati anche al termine naturale della via ovvero nella Valle Carbonara in agro del comune di Mattinata. Una situazione analoga per alcuni aspetti si è riscontrata anche nell'area di Manfredonia, Mattinata e Monte Sant'Angelo, nello specifico sul versante meridionale, dove si affaccia l'importante abbazia di Santa Maria di Pulsano, a cui sono legati eremi e piccole chiese poste sia a mezza costa che sul crinale della montagna, in prossimità del centro di Monte Sant'Angelo.

Una tipologia insediativa tipicamente medievale ben attestata dalle fonti ma scarsamente nota sul terreno è quella dei casali, spesso abbandonati durante la fase delle *wüstungen* bassomedievali, successive alla peste del Trecento. Solo di recente sono state avviate indagini sistematiche in uno dei siti forse più importanti in Capitanata, quello di San Lorenzo in Carmignano, che, frequentato con modalità insediative diverse dall'età romana sino a quella federiciana, viene appunto definito “casale” in un documento del 1092.

Legati alla presenza sul territorio degli ordini religiosi monastici, sono alcuni importanti complessi architettonici, in forma di piccoli insediamenti, come Sant'Antuono in territorio di Sant'Agata di Puglia, Sant'Agata sul Fortore (Serracapriola), Santa Maria di Ripalta (Lesina), solo per citare i più importanti, caratterizzati dalla presenza di elementi di architetture religiose e civili, essendo state anche delle grange.



Lesina, complesso architettonico di Santa Maria di Ripalta (foto da Capitanata Medievale, a cura di M. S. Calò Mariani)

Ai maggiori complessi religiosi destinati alle attività agricole sui terreni di proprietà degli ordini, per lungo tempo uniche strutture edilizie nel vasto territorio posto a pascolo, si devono affiancare i complessi conventuali, nella maggior parte dei casi ubicati *extra moenia*, presenti in molti centri della Capitanata. Architetture che si presentano con impianto planimetrico quadrangolare, contenente il chiostro, le celle e la chiesa, di solito posta in uno degli angoli della struttura come a Santa Maria della Consolazione (Deliceto).

A questi maggiori complessi va aggiunta una serie di testimonianze architettoniche diffuse sul territorio, alcune in parte aggregate a complessi masseriali: è il caso – come si è detto - delle numerose chiese rurali facenti di fatto parte del corpo di fabbrica della

masseria, ma in numero maggiore diffuse in forma singola nel territorio provinciale, con una prevalenza di ubicazione nei pressi dei percorsi tratturali.

Insieme alle strutture architettoniche dianzi elencate, vanno ricordate quelle relative all'**archeologia industriale**. In primo luogo, i mulini ad acqua, legati alla produzione cerealicola e per la massima parte ubicati nel Preappennino dauno, un territorio ricco di corsi d'acqua e di sorgenti. Questa circostanza spiega anche la presenza, nella stessa zona, di una serie di fontane e lavatoi pubblici prima, ed una diffusa rete di acquedotti comunali poi. Alcuni di questi mulini sono stati restaurati e recuperati sia all'uso produttivo che a quello didattico e museale (Roseto Valfortore); molti di questi hanno architetture complesse (Deliceto), ma la maggior parte necessita di restauri e recuperi.



Roseto Val Fortore, mulino (foto Ufficio di Piano)

Frantoi oleari, detti anche trappeti (ad esempio, a Vico del Gargano, a Sant'Agata di Puglia e nelle campagne di Cerignola, in forme industriali), cantine vinicole (ancora in territorio di Cerignola, ad esempio a Torre Quarto, nel centro storico di San Severo) arricchiscono la trama delle strutture di archeologia industriale (in qualche caso ancora attive).

Sul versante delle attività estrattive, si segnalano alcune importanti cave dismesse, come quella detta di Santa Lucia, nei pressi di San Leonardo di Siponto, utilizzata per secoli per l'edilizia civile e religiosa di Foggia e Manfredonia ed interessante anche dal punto di vista naturalistico, oltre che per lo studio delle tecniche di taglio; cave di argilla in molte aree del Preappennino ed in particolare attorno a Lucera; la miniera di bauxite, utilizzata nella prima metà del XX secolo in territorio di San Giovanni Rotondo. Delle saline di Margherita, ancora in attività, meritano segnalazione, insieme al capannone Nervi, una serie di casette tipiche degli impianti saliferi del Monopolio di Stato e, a Torre Pietra, il villaggio dei salinieri. Tuttora in attività sono generalmente anche i trabucchi, "macchine" da pesca da terra costruite in legno e diffuse sul Gargano.



Vieste, trabucchi di Punta San Lorenzo (foto Ufficio di Piano)

Un'ultima considerazione può riguardare le strutture museali propriamente dette, di cui si parla anche in altra parte del PTCP. A parte poche eccezioni, si tratta di piccole strutture spesso non fruibili a causa di periodi ed orari di apertura limitati, frequentemente, peraltro, non adeguatamente pubblicizzate. Anche in questo caso molto resta da fare, soprattutto in tema di adeguato allestimento, di coordinamento e di promozione.

Beni e Complessi Storici Isolati

Nella seguente sezione è possibile visionare gli elenchi afferenti a ciascuna sottocategoria di beni di matrice antropica, opportunamente illustrata e descritta, individuando la tipologia loro attribuita dal Piano Territoriale di Coordinamento Provinciale.

IDENTIFICATIVO = Numero progressivo assegnato a ciascun bene puntuale

(es. 1001 è composto da : 1 n. identificativo del comune di appartenenza
 001 n. progressivo del bene)

DENOMINAZIONE BENE = Nome proprio del bene puntuale

COMUNE = Comune di appartenenza del bene

CATEGORIA = Bene architettonico o archeologico

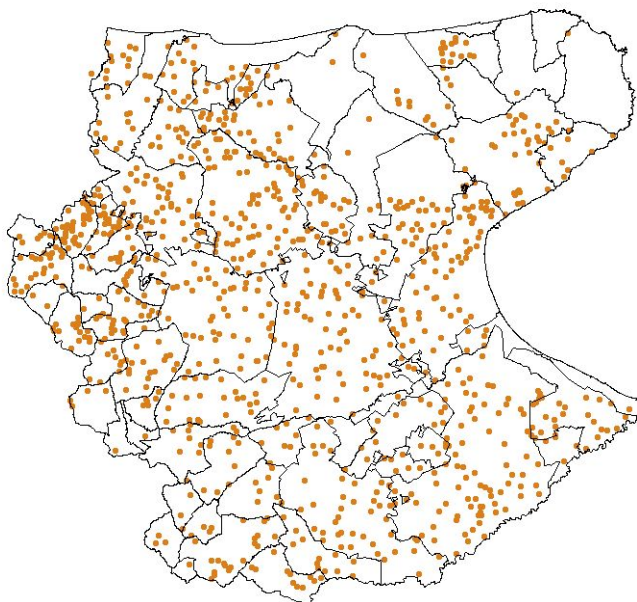
ATTRIBUTO_BENE = Grado di tutela

FONTE = Provenienza del dato

Beni e Complessi Storici Isolati : MASSERIE

Complesso di fabbricati variamente articolati, a servizio di un'azienda estensiva prevalentemente cerealicola. Si compone generalmente di più gruppi di fabbricati: la casa padronale, quasi sempre a due piani fuori terra, con le abitazioni dei lavoratori fissi; un complesso comprendente le cafonerie, dormitori per i lavoratori avventizi, la cucina, le stalle per gli animali da lavoro (se buoi, si chiamano gualanerie). Nell'aia si trovano le fosse per la conservazione dei cereali. Può esservi anche una chiesetta e, se l'azienda comprende anche un gregge ovino, lo *scarai* ~~z(e)~~. E' prevalentemente ad elementi sparsi in pianura, ad elementi giustapposti in collina, ad unico edificio con rustici separati nel Gargano.

Distribuzione sul territorio delle Masserie



Le masserie censite risultano in totale 1035, 21 di queste non esistono più.

I territori interessati dalla sistema organizzativo della masseria fanno riferimento ai seguenti comuni e alle relative unità:

COMUNE	NUMERO MASSERIE
Accadia	4
Alberona	10
Anzano di Puglia	1
Apricena	30
Ascoli Satriano	42
Biccari	18
Bovino	9
Cagnano Varano	10
Candela	12
Carapelle	2
Carlantino	6
Carpino	3
Casalnuovo Monterotaro	28
Casalvecchio di Puglia	21
Castelluccio dei Sauri	7
Castelluccio Valmaggiore	6
Castelnuovo della Daunia	20
Celenza Valfortore	24
Celle San Vito	1
Cerignola	75
Chieuti	12
Deliceto	7
Faeto	1
Foggia	66
Ischitella	14
Lesina	15
Lucera	47
Manfredonia	62
Margherita di Savoia	1
Mattinata	7
Monteleone	3
Monte Sant'Angelo	35
Motta Montecorvino	3
Ordona	2
Orsara di Puglia	9
Orta Nova	13

Panni	3
Pietramontecorvino	13
Poggio Imperiale	14
Rignano Garganico	22
Rocchetta Sant'Antonio	11
Roseto Valfortore	4
San Ferdinando di Puglia	4
San Giovanni Rotondo	28
San Marco in Lamis	13
San Marco la Catola	3
Sannicandro Garganico	4
San Paolo di Civitate	17
San Severo	77
Sant'Agata di Puglia	19
Serracapriola	15
Stornara	5
Stornarella	6
Torremaggiore	39
Trinitapoli	26
Troia	22
Vico del Gargano	1
Vieste	1
Volturara Appula	15
Volturino	20
Zapponeta	5

Legenda Tipologia PTCP:

M = Masseria

Mn= Masseria con corpi edilizi a “nucleo” insediativo

Mr = Masseria con prevalente area recintata

Ma = Masseria distribuita in modo aperto

Mc = Masseria distribuita attorno ad una corte

Mf = Masseria compatta con elementi fortificati

Immagini esplicative della Legenda Tipologia PTCP




M = Masseria



Mn = Mass.a con corpi edilizi a "nucleo" insediativo



Mr = Masseria con prevalente area recintata



Ma = Masseria distribuita in modo aperto



Mc = Masseria distribuita attorno ad una corte



Mf = Masseria compatta con elementi fortificati

Beni e Complessi Storici Isolati : **MASSERIE**

<i>IDENTIFICATIVI</i>	<i>DENOMINAZIONE BENE</i>	<i>COMUNE</i>	<i>CATEGORIA</i>	<i>ATTRIBUTO_BENE</i>	<i>FONTE</i>	<i>TIPOLOGIA_PTCP</i>
1008	Masseria Rampino	Accadia	Bene architettonico	Segnalato	PTCP	M
1009	Masseria Salvatore	Accadia	Bene architettonico	Segnalato	PTCP	M
1011	Masseria Vassalli	Accadia	Bene architettonico	Segnalato	PTCP	Ma
1012	Masseria Sambuco	Accadia	Bene architettonico	Segnalato	PTCP	M
2001	Masseria Casarsa	Alberona	Bene architettonico	Segnalato	PTCP	M
2002	Masseria Sorda	Alberona	Bene architettonico	Segnalato	PTCP	M
2003	Masseria Sorda	Alberona	Bene architettonico	Segnalato	PTCP	M
2004	Masseria Petruccelli	Alberona	Bene architettonico	Segnalato	PTCP	M
2005	Masseria Lembo	Alberona	Bene architettonico	Segnalato	PTCP	M
2007	Masseria Trigiani	Alberona	Bene architettonico	Segnalato	PTCP	M
2008	Masseria Sorda - ex casa Sorda	Alberona	Bene architettonico	Segnalato	PTCP	Ma
2009	Masseria Masciocco - ex casa Cece	Alberona	Bene architettonico	Segnalato	PTCP	Ma
2010	Masseria De Troia - ex Don Rocco	Alberona	Bene architettonico	Segnalato	PTCP	Mr
2011	Masseria Cassitto	Alberona	Bene architettonico	Segnalato	PTCP	Ma
3003	Masseria La Croce	Anzano di Puglia	Bene architettonico	Segnalato	PTCP	M
4004	Masseria Rodisani	Apricena	Bene architettonico	Segnalato	PUTT	Mf
4008	Masseria Posta dei Colli e Edifici annessi	Apricena	Bene architettonico	Vincolato	PUTT	Mf
4011	Masseria La Torre	Apricena	Bene architettonico	Segnalato	PUTT	Mf
4025	Masseria Beccherini	Apricena	Bene architettonico	Segnalato	PTCP	M
4026	Masseria Scardazzo	Apricena	Bene architettonico	Segnalato	PTCP	M
4027	Masseria Zingari	Apricena	Bene architettonico	Segnalato	PTCP	M
4028	Masseria Caso	Apricena	Bene architettonico	Segnalato	PTCP	Mr
4029	Masseria San Giovanni in Pane	Apricena	Bene architettonico	Segnalato	PTCP	Mr
4030	Masseria Vaccareccia Cappone	Apricena	Bene architettonico	Segnalato	PTCP	M
4031	Masseria Mezzana della Quercia	Apricena	Bene architettonico	Segnalato	PTCP	Mr
4032	Masseria Motta di Matera	Apricena	Bene architettonico	Segnalato	PTCP	Mr
4033	Masseria Due Porte - ex La Monaca	Apricena	Bene architettonico	Segnalato	PTCP	M
4034	Masseria Quattro Porte	Apricena	Bene architettonico	Segnalato	PTCP	M
4035	Masseria Compagnone	Apricena	Bene architettonico	Segnalato	PTCP	M

4036	Masseria Tre Fascie	Apricena	Bene architettonico	Segnalato	PTCP	Ma
4046	Masseria Maselli - ex Sacco di Puglia	Apricena	Bene architettonico	Segnalato	PTCP	Mc
4047	Masseria Tonnoniuro	Apricena	Bene architettonico	Segnalato	PTCP	Mc
4048	Masseria Beccherini - ex Besanese	Apricena	Bene architettonico	Segnalato	PTCP	Mr
4049	Masseria Scivolaturo ex Scalatore	Apricena	Bene architettonico	Segnalato	PTCP	Mr
4050	Masseria del Campo	Apricena	Bene architettonico	Segnalato	PTCP	Mc
4051	Masseria Rendina - ex Zingari	Apricena	Bene architettonico	Segnalato	PTCP	Mr
4052	Masseria Morrica - ex C. S. Triffone	Apricena	Bene architettonico	Segnalato	PTCP	
4053	Masseria S. Trifone	Apricena	Bene architettonico	Segnalato	PTCP	Mr
4054	Masseria Mezzanelle	Apricena	Bene architettonico	Segnalato	PTCP	Mr
4055	Masseria dei Perroni	Apricena	Bene architettonico	Segnalato	PTCP	Mr
4056	Masseria Pavolocella	Apricena	Bene architettonico	Segnalato	PTCP	Mc
4057	Masseria Grotte	Apricena	Bene architettonico	Segnalato	PTCP	Mr
4058	Masseria Corrado - ex Ricciardi	Apricena	Bene architettonico	Segnalato	PTCP	Ma
4059	Masseria Zaretta - ex Macchione	Apricena	Bene architettonico	Segnalato	PTCP	M
4060	Masseria Tribunale - ex Masseriola Ricciardi	Apricena	Bene architettonico	Segnalato	PTCP	Mr
4066	Masseria Fraccacreta (rud)	Apricena	Bene architettonico	Segnalato	PTCP	Mr
4067	Masseria Due porte	Apricena	Bene architettonico	Segnalato	PTCP	
5002	Masseria Palazzo D'Ascoli	Ascoli Satriano	Bene architettonico	Vincolato	PUTT	Mf
5021	Masseria Bozzelli	Ascoli Satriano	Bene architettonico	Segnalato	PTCP	Mr
5022	Masseria Bongo	Ascoli Satriano	Bene architettonico	Segnalato	PTCP	Mr
5023	Masseria Posta La Casa	Ascoli Satriano	Bene architettonico	Segnalato	PTCP	Ma
5024	Masseria Vocale	Ascoli Satriano	Bene architettonico	Segnalato	PTCP	Ma
5025	Masseria Pozzo Aucello	Ascoli Satriano	Bene architettonico	Segnalato	PTCP	Mc
5026	Masseria Pozzo Zingaro	Ascoli Satriano	Bene architettonico	Segnalato	PTCP	Ma
5027	Masseria Montecorvo	Ascoli Satriano	Bene architettonico	Segnalato	PTCP	Ma
5028	Masseria Lagnano Da Piede	Ascoli Satriano	Bene architettonico	Segnalato	PTCP	Mr
5029	Masseria Conte di Noia	Ascoli Satriano	Bene architettonico	Segnalato	PTCP	Ma
5030	Masseria Capo Dell'Acqua	Ascoli Satriano	Bene architettonico	Segnalato	PTCP	M
5031	Masseria Lagnano Da Capo	Ascoli Satriano	Bene architettonico	Segnalato	PTCP	M
5032	Masseria Fiume Morto	Ascoli Satriano	Bene architettonico	Segnalato	PTCP	M
5033	Masseria Favogna	Ascoli Satriano	Bene architettonico	Segnalato	PTCP	Ma
5034	Masseria San Martino	Ascoli Satriano	Bene architettonico	Segnalato	PTCP	Mn
5035	Masseria Rinaldi	Ascoli Satriano	Bene architettonico	Segnalato	PTCP	Ma

5036	Masseria San Martino Piccolo	Ascoli Satriano	Bene architettonico	Segnalato	PTCP	M
5037	Masseria Piscitelli	Ascoli Satriano	Bene architettonico	Segnalato	PTCP	M
5038	Masseria S. Mercurio	Ascoli Satriano	Bene architettonico	Segnalato	PTCP	Ma
5039	Masseria Il Pidocchio	Ascoli Satriano	Bene architettonico	Segnalato	PTCP	Ma
5040	Masseria Salvetera	Ascoli Satriano	Bene architettonico	Segnalato	PTCP	Ma
5041	Masseria Del Riposo	Ascoli Satriano	Bene architettonico	Segnalato	PTCP	Ma
5042	Masseria Romano	Ascoli Satriano	Bene architettonico	Segnalato	PTCP	M
5043	Masseria Sant'Antonio	Ascoli Satriano	Bene architettonico	Segnalato	PTCP	Ma
5044	Masseria Spavento	Ascoli Satriano	Bene architettonico	Segnalato	PTCP	Mn
5048	Masseria Varcaturò	Ascoli Satriano	Bene architettonico	Segnalato	PTCP	Mn
5050	Masseria Santa Croce - ex S. Donato	Ascoli Satriano	Bene architettonico	Segnalato	PTCP	Mn
5051	Masseria Corleto	Ascoli Satriano	Bene architettonico	Segnalato	PTCP	Mn
5052	Masseria Santa Croce di Marano	Ascoli Satriano	Bene architettonico	Segnalato	PTCP	Mn
5053	Masseria Monteruoceri - ex Peluso	Ascoli Satriano	Bene architettonico	Segnalato	PTCP	Ma
5054	Masseria La Marana Carlo Cattaneo	Ascoli Satriano	Bene architettonico	Segnalato	PTCP	
5055	Masseria Valle Cannella	Ascoli Satriano	Bene architettonico	Segnalato	PTCP	Ma
5056	Masseria Gubito Primo - ex Masseria dei Gubiti	Ascoli Satriano	Bene architettonico	Segnalato	PTCP	Mr
5057	Masseria Gubito Secondo	Ascoli Satriano	Bene architettonico	Segnalato	PTCP	Mr
5058	Masseria Bufalera	Ascoli Satriano	Bene architettonico	Segnalato	PTCP	Ma
5059	Masseria Stingitella - ex Stingeta	Ascoli Satriano	Bene architettonico	Segnalato	PTCP	Ma
5060	Masseria Perillo	Ascoli Satriano	Bene architettonico	Segnalato	PTCP	Mc
5061	Masseria S. Carlo	Ascoli Satriano	Bene architettonico	Segnalato	PTCP	Mn
5062	Masseria Flamia - ex Conca Visciglietto	Ascoli Satriano	Bene architettonico	Segnalato	PTCP	Ma
5063	Masseria Flamia - ex Visciglietto	Ascoli Satriano	Bene architettonico	Segnalato	PTCP	Ma
5064	Masseria Muscelle	Ascoli Satriano	Bene architettonico	Segnalato	PTCP	Ma
5065	Masseria Giamera Grande	Ascoli Satriano	Bene architettonico	Segnalato	PTCP	Ma
5066	Masseria Fontana Rubina	Ascoli Satriano	Bene architettonico	Segnalato	PTCP	M
6003	Masseria Santa Maria di Biccari	Biccari	Bene architettonico	Segnalato	PUTT	Mc
6009	Masseria Menichella	Biccari	Bene architettonico	Segnalato	PTCP	M
6010	Masseria Tundo	Biccari	Bene architettonico	Segnalato	PTCP	M
6011	Masseria Goffredo	Biccari	Bene architettonico	Segnalato	PTCP	M
6012	Masseria Menichella	Biccari	Bene architettonico	Segnalato	PTCP	M
6013	Masseria Suonno	Biccari	Bene architettonico	Segnalato	PTCP	M
6014	Masseria Marucci	Biccari	Bene architettonico	Segnalato	PTCP	

6015	Masseria Colatamburo	Biccari	Bene architettonico	Segnalato	PTCP	M
6016	Masseria San Pietro	Biccari	Bene architettonico	Segnalato	PTCP	Mc
6017	Masseria Altilia	Biccari	Bene architettonico	Segnalato	PTCP	Ma
6018	Masseria I Launi	Biccari	Bene architettonico	Segnalato	PTCP	Mr
6019	Masseria Le Mezzane	Biccari	Bene architettonico	Segnalato	PTCP	Ma
6020	Masseria Dell' Addolorata	Biccari	Bene architettonico	Segnalato	PTCP	M
6021	Masseria S. Maria in Vulgano	Biccari	Bene architettonico	Segnalato	PTCP	Mn
6022	Masseria La Posta	Biccari	Bene architettonico	Segnalato	PTCP	Mr
6023	Masseria Bufaleria	Biccari	Bene architettonico	Segnalato	PTCP	Mr
6024	Masseria Renzone - ex Seria S. Croce	Biccari	Bene architettonico	Segnalato	PTCP	M
6025	Masseria Imborchia	Biccari	Bene architettonico	Segnalato	PTCP	Mc
6026	Masseria Impiccia	Biccari	Bene architettonico	Segnalato	PTCP	Mr
7009	Masseria Venuto	Bovino	Bene architettonico	Segnalato	PTCP	M
7032	Masseria San Lorenzo	Bovino	Bene architettonico	Segnalato	PTCP	Mr
7033	Masseria La Bufaleria	Bovino	Bene architettonico	Segnalato	PTCP	M
7041	Masseria La Lamia - ex Tav.	Bovino	Bene architettonico	Segnalato	PTCP	M
7042	Masseria Nocelletto	Bovino	Bene architettonico	Segnalato	PTCP	M
7043	Masseria Cofollone di sopra	Bovino	Bene architettonico	Segnalato	PTCP	M
7044	Masseria Serrone	Bovino	Bene architettonico	Segnalato	PTCP	Mr
7045	Masseria Imporchia - ex S. Lorenzo	Bovino	Bene architettonico	Segnalato	PTCP	Mc
7046	Masseria Salecchia	Bovino	Bene architettonico	Segnalato	PTCP	Ma
8010	Masseria (Fouquet) Forchetta	Cagnano Varano	Bene architettonico	Segnalato	PUTT	Mr
8015	Masseria Sanzone	Cagnano Varano	Bene architettonico	Segnalato	PTCP	M
8016	Masseria Sansone	Cagnano Varano	Bene architettonico	Segnalato	PTCP	M
8019	Masseria Trombetta	Cagnano Varano	Bene architettonico	Segnalato	PTCP	Mr
8020	Masseria Falco	Cagnano Varano	Bene architettonico	Segnalato	PTCP	Mr
8021	Masseria Pelusi - ex C. Rossi	Cagnano Varano	Bene architettonico	Segnalato	PTCP	Mr
8022	Masseria Polognone	Cagnano Varano	Bene architettonico	Segnalato	PTCP	Mr
8023	Masseria Grossi	Cagnano Varano	Bene architettonico	Segnalato	PTCP	Mr
8024	Masseria Iacovelli	Cagnano Varano	Bene architettonico	Segnalato	PTCP	Mr
8025	Masseria Leo	Cagnano Varano	Bene architettonico	Segnalato	PTCP	Mr
9006	Masseria Falco	Candela	Bene architettonico	Segnalato	PTCP	Ma
9007	Masseria San Gennaro	Candela	Bene architettonico	Segnalato	PTCP	M
9008	Masseria Colabella	Candela	Bene architettonico	Segnalato	PTCP	M

9009	Masseria Bascianelli	Candela	Bene architettonico	Segnalato	PTCP	M
9010	Masseria Masseriola	Candela	Bene architettonico	Segnalato	PTCP	M
9011	Masseria Giannina	Candela	Bene architettonico	Segnalato	PTCP	Ma
9012	Masseria Della Croce	Candela	Bene architettonico	Segnalato	PTCP	Mn
9013	Masseria Bortone	Candela	Bene architettonico	Segnalato	PTCP	M
9014	Masseria Canestrello	Candela	Bene architettonico	Segnalato	PTCP	Mc
9017	Masseria Giardino	Candela	Bene architettonico	Segnalato	PTCP	Mr
9018	Masseria Correa - ex C. Correa	Candela	Bene architettonico	Segnalato	PTCP	Mn
9019	Masseria Padula	Candela	Bene architettonico	Segnalato	PTCP	Ma
10001	Masseria Il Trionfo	Carapelle	Bene architettonico	Segnalato	PTCP	Ma
10002	Masseria Spartivento	Carapelle	Bene architettonico	Segnalato	PTCP	M
11004	Masseria Pisano	Carlantino	Bene architettonico	Segnalato	PTCP	Ma
11005	Masseria Linciotti	Carlantino	Bene architettonico	Segnalato	PTCP	M
11006	Masseria S. Maria in Prato	Carlantino	Bene architettonico	Segnalato	PTCP	M
11007	Masseria Signora Fontanelle	Carlantino	Bene architettonico	Segnalato	PTCP	M
11008	Masseria del Maresciallo	Carlantino	Bene architettonico	Segnalato	PTCP	Ma
11009	Masseria De Marzia - ex dell'Asino	Carlantino	Bene architettonico	Segnalato	PTCP	M
12009	Masseria La Masseria	Carpino	Bene architettonico	Segnalato	PTCP	M
12010	Masseria Pagliacci	Carpino	Bene architettonico	Segnalato	PTCP	Mr
12012	Masseria La Torre Rossa	Carpino	Bene architettonico	Segnalato	PTCP	Mr
13001	Masseria Mandes	Casalnuovo Monterotaro	Bene architettonico	Segnalato	PTCP	M
13002	Masseria Scorciacapre	Casalnuovo Monterotaro	Bene architettonico	Segnalato	PTCP	Mn
13003	Masseria Ortaglie	Casalnuovo Monterotaro	Bene architettonico	Segnalato	PTCP	M
13004	Masseria Le Caselle	Casalnuovo Monterotaro	Bene architettonico	Segnalato	PTCP	Mn
13005	Masseria Cercolatorta	Casalnuovo Monterotaro	Bene architettonico	Segnalato	PTCP	Ma
13006	Masseria Imporchia	Casalnuovo Monterotaro	Bene architettonico	Segnalato	PTCP	Mr
13007	Masseria Tesoro	Casalnuovo Monterotaro	Bene architettonico	Segnalato	PTCP	Mn
13008	Masseria Purgatorio	Casalnuovo Monterotaro	Bene architettonico	Segnalato	PTCP	Mn
13009	Masseria Posticchio	Casalnuovo Monterotaro	Bene architettonico	Segnalato	PTCP	Mn
13010	Masseria Pisarra	Casalnuovo Monterotaro	Bene architettonico	Segnalato	PTCP	Mr
13011	Masseria D'Alesio	Casalnuovo Monterotaro	Bene architettonico	Segnalato	PTCP	Mn
13014	Masseria Sterparapiana	Casalnuovo Monterotaro	Bene architettonico	Segnalato	PTCP	Mn
13015	Masseria Santomarco - ex Mass.a de Bucci	Casalnuovo Monterotaro	Bene architettonico	Segnalato	PTCP	Mr
13016	Masseria Urdisca	Casalnuovo Monterotaro	Bene architettonico	Segnalato	PTCP	M

13017	Masseria Pollice	Casalnuovo Monterotaro	Bene architettonico	Segnalato	PTCP	M
13018	Masseria d'Ardes - ex Mass.a Fontanapelliccia	Casalnuovo Monterotaro	Bene architettonico	Segnalato	PTCP	Ma
13019	Masseria Vascello - ex Auroria	Casalnuovo Monterotaro	Bene architettonico	Segnalato	PTCP	Ma
13020	Masseria Vallevona - ex C. del Principe	Casalnuovo Monterotaro	Bene architettonico	Segnalato	PTCP	Mn
13021	Masseria Dami - ex Caprareccia	Casalnuovo Monterotaro	Bene architettonico	Segnalato	PTCP	Ma
13022	Masseria Mancini	Casalnuovo Monterotaro	Bene architettonico	Segnalato	PTCP	M
13023	Masseria Marraccione - ex C. Seria	Casalnuovo Monterotaro	Bene architettonico	Segnalato	PTCP	M
13024	Masseria Caputo - ex Pietrasanta	Casalnuovo Monterotaro	Bene architettonico	Segnalato	PTCP	M
13025	Masseria Don Saverio - ex Pinciaretto	Casalnuovo Monterotaro	Bene architettonico	Segnalato	PTCP	Mn
13026	Masseria di Monterotaro - ex Fontana Nuova	Casalnuovo Monterotaro	Bene architettonico	Segnalato	PTCP	Mn
13027	Masseria Giancardillo	Casalnuovo Monterotaro	Bene architettonico	Segnalato	PTCP	M
13028	Masseria Fonteromana - ex Fonte Romena	Casalnuovo Monterotaro	Bene architettonico	Segnalato	PTCP	Mn
13029	Masseria De Lisi	Casalnuovo Monterotaro	Bene architettonico	Segnalato	PTCP	M
13030	Masseria Santesisto	Casalnuovo Monterotaro	Bene architettonico	Segnalato	PTCP	Ma
14004	Masseria Palese	Casalvecchio di Puglia	Bene architettonico	Segnalato	PTCP	M
14005	Masseria Andreani	Casalvecchio di Puglia	Bene architettonico	Segnalato	PTCP	Ma
14006	Masseria Sculgola	Casalvecchio di Puglia	Bene architettonico	Segnalato	PTCP	Ma
14007	Masseria Andreana	Casalvecchio di Puglia	Bene architettonico	Segnalato	PTCP	M
14008	Masseria Mancini - ex Andreassi	Casalvecchio di Puglia	Bene architettonico	Segnalato	PTCP	M
14009	Masseria Simone	Casalvecchio di Puglia	Bene architettonico	Segnalato	PTCP	M
14010	Masseria Culnio	Casalvecchio di Puglia	Bene architettonico	Segnalato	PTCP	M
14011	Masseria Ruta - ex Mass.a Flocco	Casalvecchio di Puglia	Bene architettonico	Segnalato	PTCP	M
14012	Masseria Buonamico - ex Mass.a Calzone	Casalvecchio di Puglia	Bene architettonico	Segnalato	PTCP	M
14013	Masseria Celozzi - ex Zuppetta	Casalvecchio di Puglia	Bene architettonico	Segnalato	PTCP	M
14014	Masseria Celozzi	Casalvecchio di Puglia	Bene architettonico	Segnalato	PTCP	M
14015	Masseria Calzone - ex Trotta	Casalvecchio di Puglia	Bene architettonico	Segnalato	PTCP	M
14016	Masseria Tufarolo - ex Andreana 3	Casalvecchio di Puglia	Bene architettonico	Segnalato	PTCP	Ma
14017	Masseria Celozzi 2	Casalvecchio di Puglia	Bene architettonico	Segnalato	PTCP	M
14018	Masseria Andreola - ex De Lisa	Casalvecchio di Puglia	Bene architettonico	Segnalato	PTCP	M
14019	Masseria De Luca	Casalvecchio di Puglia	Bene architettonico	Segnalato	PTCP	M
14020	Masseria Trotta	Casalvecchio di Puglia	Bene architettonico	Segnalato	PTCP	M
14021	Masseria Andreana 2	Casalvecchio di Puglia	Bene architettonico	Segnalato	PTCP	Ma
14022	Masseria Zuppetta - Buta	Casalvecchio di Puglia	Bene architettonico	Segnalato	PTCP	M
14023	Masseria Tirri	Casalvecchio di Puglia	Bene architettonico	Segnalato	PTCP	M

14024	Masseria La Mezzana - ex La Mezzanella (rud)	Casalvecchio di Puglia	Bene architettonico	Segnalato	PTCP	M
15004	Masseria La Lamia	Castelluccio dei Sauri	Bene architettonico	Segnalato	PTCP	Mc
15012	Masseria Macchia di Pierno	Castelluccio dei Sauri	Bene architettonico	Segnalato	PTCP	
15013	Masseria La Verità	Castelluccio dei Sauri	Bene architettonico	Segnalato	PTCP	Mr
15014	Masseria Ponte Rotto - ex Posta	Castelluccio dei Sauri	Bene architettonico	Segnalato	PTCP	Mr
15015	Masseria Sansone - ex Posta del Forno	Castelluccio dei Sauri	Bene architettonico	Segnalato	PTCP	Ma
15016	Masseria Crocicchia	Castelluccio dei Sauri	Bene architettonico	Segnalato	PTCP	Mr
15017	Masseria Cisterna	Castelluccio dei Sauri	Bene architettonico	Segnalato	PTCP	Mn
15018	Masseria Posticchio - ex C. Sterparo	Castelluccio dei Sauri	Bene architettonico	Segnalato	PTCP	Mc
16004	Masseria La Difesa	Castelluccio Valmaggiore	Bene architettonico	Segnalato	PTCP	Ma
16013	Masseria del Bisco	Castelluccio Valmaggiore	Bene architettonico	Segnalato	PTCP	M
16014	Masseria del Pero	Castelluccio Valmaggiore	Bene architettonico	Segnalato	PTCP	M
16016	Masseria Parco	Castelluccio Valmaggiore	Bene architettonico	Segnalato	PTCP	Ma
16017	Masseria La lamia	Castelluccio Valmaggiore	Bene architettonico	Segnalato	PTCP	Mc
16018	Masseria Panella - ex Mass.a Sarna	Castelluccio Valmaggiore	Bene architettonico	Segnalato	PTCP	M
17005	Masseria Finocchito	Castelluccio della Daunia	Bene architettonico	Segnalato	PTCP	Ma
17006	Masseria Renzulli	Castelluccio della Daunia	Bene architettonico	Segnalato	PTCP	M
17007	Masseria Capusse	Castelluccio della Daunia	Bene architettonico	Segnalato	PTCP	Ma
17008	Masseria Trotta	Castelluccio della Daunia	Bene architettonico	Segnalato	PTCP	Ma
17009	Masseria Squadrilli	Castelluccio della Daunia	Bene architettonico	Segnalato	PTCP	M
17010	Masserie Vecchie Paolucci	Castelluccio della Daunia	Bene architettonico	Segnalato	PTCP	M
17011	Masseria Venditti	Castelluccio della Daunia	Bene architettonico	Segnalato	PTCP	Ma
17012	Masseria Baranelli	Castelluccio della Daunia	Bene architettonico	Segnalato	PTCP	Ma
17013	Masseria Alberta	Castelluccio della Daunia	Bene architettonico	Segnalato	PTCP	Ma
17014	Masseria Monachelle	Castelluccio della Daunia	Bene architettonico	Segnalato	PTCP	Ma
17016	Masseria Salerno	Castelluccio della Daunia	Bene architettonico	Segnalato	PTCP	M
17017	Masseria Petracca - ex Rizzabella	Castelluccio della Daunia	Bene architettonico	Segnalato	PTCP	Mr
17018	Masseria Maselli - ex Rinzulli	Castelluccio della Daunia	Bene architettonico	Segnalato	PTCP	Mr
17019	Masseria della Stella Vecchia	Castelluccio della Daunia	Bene architettonico	Segnalato	PTCP	Mr
17020	Masseria Ponterotto	Castelluccio della Daunia	Bene architettonico	Segnalato	PTCP	
17021	Masseria Solla	Castelluccio della Daunia	Bene architettonico	Segnalato	PTCP	M
17022	Masseria Dragonarella	Castelluccio della Daunia	Bene architettonico	Segnalato	PTCP	Mr
17023	Masseria Dragonara	Castelluccio della Daunia	Bene architettonico	Segnalato	PTCP	M
17024	Masseria De Lisi	Castelluccio della Daunia	Bene architettonico	Segnalato	PTCP	Mr

17025	Masseria De Lisi - ex Trotta	Castelnuovo della Daunia	Bene architettonico	Segnalato	PTCP	M
17028	Masseria Zuppetta	Castelnuovo della Daunia	Bene architettonico	Segnalato	PTCP	M
18004	Masseria del Tratturo	Celenza Valfortore	Bene architettonico	Segnalato	PTCP	Ma
18005	Masseria Fascia	Celenza Valfortore	Bene architettonico	Segnalato	PTCP	Ma
18006	Masseria Caruso	Celenza Valfortore	Bene architettonico	Segnalato	PTCP	M
18007	Masseria San Pietro	Celenza Valfortore	Bene architettonico	Segnalato	PTCP	M
18008	Masseria Prococcia	Celenza Valfortore	Bene architettonico	Segnalato	PTCP	M
18009	Masseria Mingonga	Celenza Valfortore	Bene architettonico	Segnalato	PTCP	M
18010	Masseria De Cosmo	Celenza Valfortore	Bene architettonico	Segnalato	PTCP	M
18011	Masseria dell'Eremita	Celenza Valfortore	Bene architettonico	Segnalato	PTCP	M
18012	Masseria Frate Nicandro	Celenza Valfortore	Bene architettonico	Segnalato	PTCP	M
18013	Masseria Lama del Pesco	Celenza Valfortore	Bene architettonico	Segnalato	PTCP	Ma
18014	Masseria Casale	Celenza Valfortore	Bene architettonico	Segnalato	PTCP	M
18015	Masseria Miucci	Celenza Valfortore	Bene architettonico	Segnalato	PTCP	Ma
18016	Masseria Vermisei	Celenza Valfortore	Bene architettonico	Segnalato	PTCP	M
18017	Masseria Fratterino	Celenza Valfortore	Bene architettonico	Segnalato	PTCP	M
18018	Masseria valva - ex Mass.a Tratturo	Celenza Valfortore	Bene architettonico	Segnalato	PTCP	M
18019	Masseria Gruttolo - ex Casino	Celenza Valfortore	Bene architettonico	Segnalato	PTCP	M
18020	Masseria Canale - ex La Vetta	Celenza Valfortore	Bene architettonico	Segnalato	PTCP	Ma
18021	Masseria Don Pulippo - ex Santoro	Celenza Valfortore	Bene architettonico	Segnalato	PTCP	M
18022	Masseria Cammisa	Celenza Valfortore	Bene architettonico	Segnalato	PTCP	M
18023	Masseria Rossi - ex Mass.a Casale	Celenza Valfortore	Bene architettonico	Segnalato	PTCP	M
18024	Masseria Caporiccio	Celenza Valfortore	Bene architettonico	Segnalato	PTCP	M
18025	Masseria Rossa - ex Fraterino	Celenza Valfortore	Bene architettonico	Segnalato	PTCP	M
18026	Masseria Spallone - ex Iacobino	Celenza Valfortore	Bene architettonico	Segnalato	PTCP	M
18029	Masseria Montagna	Celenza Valfortore	Bene architettonico	Segnalato	PTCP	Ma
19004	Masseria Spolpalosso	Celle San Vito	Bene architettonico	Segnalato	PTCP	M
20009	Masseria Le torri	Cerignola	Bene architettonico	Vincolato	PUTT	Mr
20048	Masseria Vangalese Palitto	Cerignola	Bene architettonico	Segnalato	PTCP	Ma
20049	Masseria Angeloni	Cerignola	Bene architettonico	Segnalato	PTCP	Mn
20050	Masseria Posta Bonassisi	Cerignola	Bene architettonico	Segnalato	PTCP	M
20051	Masseria Posta Nuova	Cerignola	Bene architettonico	Segnalato	PTCP	M
20052	Masseria Labranca	Cerignola	Bene architettonico	Segnalato	PTCP	M
20053	Masseria Rabano	Cerignola	Bene architettonico	Segnalato	PTCP	M

20054	Masseria Posta Crusta	Cerignola	Bene architettonico	Segnalato	PTCP	Ma
20055	Masseria Tramezzo	Cerignola	Bene architettonico	Segnalato	PTCP	M
20056	Masseria Di Posta Pila	Cerignola	Bene architettonico	Segnalato	PTCP	Mn
20057	Masseria Posta dei Preti	Cerignola	Bene architettonico	Segnalato	PTCP	Mn
20058	Masseria Aquarulo di Bruno	Cerignola	Bene architettonico	Segnalato	PTCP	M
20059	Masseria Aquarulo di Grillo	Cerignola	Bene architettonico	Segnalato	PTCP	Mr
20060	Masseria di Posta Lemma	Cerignola	Bene architettonico	Segnalato	PTCP	Mn
20061	Masseria Pellegrini	Cerignola	Bene architettonico	Segnalato	PTCP	Mr
20062	Masseria Staffa	Cerignola	Bene architettonico	Segnalato	PTCP	Mr
20063	Masseria Viro	Cerignola	Bene architettonico	Segnalato	PTCP	
20064	Masseria Salpitello di Tondi	Cerignola	Bene architettonico	Segnalato	PTCP	Mc
20065	Masseria Belmontello	Cerignola	Bene architettonico	Segnalato	PTCP	Mr
20066	Masseria Fontanella	Cerignola	Bene architettonico	Segnalato	PTCP	
20067	Masseria Torricelli	Cerignola	Bene architettonico	Segnalato	PTCP	Mr
20068	Masseria Torricelli	Cerignola	Bene architettonico	Segnalato	PTCP	Mn
20069	Masseria San Marco	Cerignola	Bene architettonico	Segnalato	PTCP	M
20070	Masseria Graziani	Cerignola	Bene architettonico	Segnalato	PTCP	M
20071	Masseria San Giovanni in Fonte	Cerignola	Bene architettonico	Segnalato	PTCP	Mf
20072	Masseria I Pavoni	Cerignola	Bene architettonico	Segnalato	PTCP	M
20073	Masseria Ciminarella	Cerignola	Bene architettonico	Segnalato	PTCP	M
20074	Masseria Sparpaglia	Cerignola	Bene architettonico	Segnalato	PTCP	M
20075	Masseria Pignatella di Sotto	Cerignola	Bene architettonico	Segnalato	PTCP	Mn
20076	Masseria La Pozzella	Cerignola	Bene architettonico	Segnalato	PTCP	M
20077	Masseria Sant'Andrea	Cerignola	Bene architettonico	Segnalato	PTCP	Mc
20078	Masseria Coccia	Cerignola	Bene architettonico	Segnalato	PTCP	Mc
20079	Masseria Lagnano	Cerignola	Bene architettonico	Segnalato	PTCP	Ma
20080	Masseria Fontanafigura Piccola	Cerignola	Bene architettonico	Segnalato	PTCP	M
20081	Masseria Fontana del Bue	Cerignola	Bene architettonico	Segnalato	PTCP	M
20082	Masseria Lamioni	Cerignola	Bene architettonico	Segnalato	PTCP	M
20083	Masseria di Pozzo Marano	Cerignola	Bene architettonico	Segnalato	PTCP	Ma
20084	Masseria Santa Maria Vallecannella	Cerignola	Bene architettonico	Segnalato	PTCP	Mn
20085	Masseria Tavoletta Rizzi	Cerignola	Bene architettonico	Segnalato	PTCP	M
20086	Masseria di Pozzo Monaco	Cerignola	Bene architettonico	Segnalato	PTCP	Ma
20087	Masseria Torretta	Cerignola	Bene architettonico	Segnalato	PTCP	Mn

20088	Masseria Gubito	Cerignola	Bene architettonico	Segnalato	PTCP	M
20116	Masseria Carmine - ex Fara di Sopra	Cerignola	Bene architettonico	Segnalato	PTCP	Mc
20117	Masseria Catenaccio	Cerignola	Bene architettonico	Segnalato	PTCP	Ma
20118	Masseria Fara	Cerignola	Bene architettonico	Segnalato	PTCP	
20119	Masseria Tre Titoli	Cerignola	Bene architettonico	Segnalato	PTCP	Mr
20120	Masseria S. Maria La Scala	Cerignola	Bene architettonico	Segnalato	PTCP	Ma
20121	Masseria La Pila	Cerignola	Bene architettonico	Segnalato	PTCP	M
20122	Masseria Moschella	Cerignola	Bene architettonico	Segnalato	PTCP	Mc
20123	Masseria Lagnanello	Cerignola	Bene architettonico	Segnalato	PTCP	M
20124	Masseria Campanello - ex Acquarola	Cerignola	Bene architettonico	Segnalato	PTCP	Mc
20125	Masseria Montearsente	Cerignola	Bene architettonico	Segnalato	PTCP	Ma
20126	Masseria Ciminiera Torre	Cerignola	Bene architettonico	Segnalato	PTCP	Mr
20127	Masseria Bellaveduta	Cerignola	Bene architettonico	Segnalato	PTCP	Ma
20128	Masseria S. Giovanni in Fonte	Cerignola	Bene architettonico	Segnalato	PTCP	Mr
20129	Masseria Quarto	Cerignola	Bene architettonico	Segnalato	PTCP	Ma
20130	Masseria Riscata	Cerignola	Bene architettonico	Segnalato	PTCP	Ma
20131	Masseria Palladino	Cerignola	Bene architettonico	Segnalato	PTCP	Mr
20132	Masseria La Luparella	Cerignola	Bene architettonico	Segnalato	PTCP	Ma
20133	Masseria Lupara	Cerignola	Bene architettonico	Segnalato	PTCP	Mn
20134	Masseria Manfredi	Cerignola	Bene architettonico	Segnalato	PTCP	Mr
20135	Masseria La Piccerella	Cerignola	Bene architettonico	Segnalato	PTCP	M
20136	Masseria Montarcuccio	Cerignola	Bene architettonico	Segnalato	PTCP	Mr
20137	Masseria Fontanafigura	Cerignola	Bene architettonico	Segnalato	PTCP	
20138	Masseria Cafora - Zezza	Cerignola	Bene architettonico	Segnalato	PTCP	Mr
20139	Masseria Pozzo Terragno	Cerignola	Bene architettonico	Segnalato	PTCP	Mn
20140	Masseria Frisani	Cerignola	Bene architettonico	Segnalato	PTCP	Mr
20141	Masseria Salve Regina	Cerignola	Bene architettonico	Segnalato	PTCP	Ma
20142	Masseria S. Marco - ex Nuova di Spagna	Cerignola	Bene architettonico	Segnalato	PTCP	Mr
20143	Masseria Tammarice - ex Pavoncelli	Cerignola	Bene architettonico	Segnalato	PTCP	M
20144	Masseria Il Toro	Cerignola	Bene architettonico	Segnalato	PTCP	Mc
20145	Masseria San Martino	Cerignola	Bene architettonico	Segnalato	PTCP	M
20146	Masseria Forcone	Cerignola	Bene architettonico	Segnalato	PTCP	Ma
20147	Masseria Tressanti	Cerignola	Bene architettonico	Segnalato	PTCP	
20148	Masseria Aquamata	Cerignola	Bene architettonico	Segnalato	PTCP	Mr

20149	Masseria Topporusso - Cirillo	Cerignola	Bene architettonico	Segnalato	PTCP	Mr
20150	Masseria Petronilla - ex S. Martino	Cerignola	Bene architettonico	Segnalato	PTCP	Ma
20151	Masseria Bombace	Cerignola	Bene architettonico	Segnalato	PTCP	Ma
20233	Masseria La Contessa	Cerignola	Bene architettonico	Segnalato	PTCP	Mr
20234	Masseria Monte Gentile	Cerignola	Bene architettonico	Segnalato	PTCP	M
20235	Masseria Il Capitolo	Cerignola	Bene architettonico	Segnalato	PTCP	M
21003	Masseria Bivento	Chieuti	Bene architettonico	Segnalato	PTCP	Ma
21004	Masseria Golemmo	Chieuti	Bene architettonico	Segnalato	PTCP	M
21005	Masseria Viarelle	Chieuti	Bene architettonico	Segnalato	PTCP	M
21006	Masseria Vaccareccia Maresca	Chieuti	Bene architettonico	Segnalato	PTCP	Mc
21007	Masseria Chiesa di Maresca	Chieuti	Bene architettonico	Segnalato	PTCP	M
21069	Masseria De Giorgio	Chieuti	Bene architettonico	Segnalato	PTCP	M
21070	Masseria Valente	Chieuti	Bene architettonico	Segnalato	PTCP	Mc
21071	Masseria Porcareccia ex Mass.a Maurea	Chieuti	Bene architettonico	Segnalato	PTCP	Mc
21072	Masseria Giumentareccia - ex Mass.a Viarelle	Chieuti	Bene architettonico	Segnalato	PTCP	M
21073	Masseria Castriota - ex Circiara (rud)	Chieuti	Bene architettonico	Segnalato	PTCP	M
21074	Masseria Gocchetta di Fraio	Chieuti	Bene architettonico	Segnalato	PTCP	M
21075	Masseria Inforchia di Maresca ex Porcareccia	Chieuti	Bene architettonico	Segnalato	PTCP	M
22009	Masseria D'Ambrosio	Deliceto	Bene architettonico	Segnalato	PTCP	Mn
22010	Masseria Racioppa - ex C. La Nonna	Deliceto	Bene architettonico	Segnalato	PTCP	M
22011	Masseria Risega - ex C. Nuova	Deliceto	Bene architettonico	Segnalato	PTCP	Mc
22012	Masseria d'Amendola - ex C. D'Amfrario	Deliceto	Bene architettonico	Segnalato	PTCP	Ma
22013	Masseria Masseriola dei Monaci - ex I Monaci	Deliceto	Bene architettonico	Segnalato	PTCP	Mn
22014	Masseria L'Apotrino - ex Apotria Petrini	Deliceto	Bene architettonico	Segnalato	PTCP	Mn
22015	Masseria Catenaccio - ex C. Catenazzo	Deliceto	Bene architettonico	Segnalato	PTCP	Mn
23012	Masseria d'Aiuto	Faeto	Bene architettonico	Segnalato	PTCP	M
24001	Masseria Giuliani	Foggia	Bene architettonico	Segnalato	PUTT	Mc
24016	Masseria Castiglione	Foggia	Bene architettonico	Segnalato	PUTT	Ma
24022	Masseria Giardino	Foggia	Bene architettonico	Segnalato	PUTT	Mr
24070	Masseria Posta di Pietrafitta	Foggia	Bene architettonico	Vincolato	Sovrintendenza	Mn
24085	Masseria Ponte Albanito	Foggia	Bene architettonico	Segnalato	PTCP	Mn
24086	Masseria Scillitani	Foggia	Bene architettonico	Segnalato	PTCP	Mr
24087	Masseria Santa Chiara	Foggia	Bene architettonico	Segnalato	PTCP	M
24088	Masseria Cervaro di Muscio	Foggia	Bene architettonico	Segnalato	PTCP	Ma

24089	Masseria Ceci	Foggia	Bene architettonico	Segnalato	PTCP	M
24090	Masseria La Pesca	Foggia	Bene architettonico	Segnalato	PTCP	Mr
24091	Masseria Ruatella	Foggia	Bene architettonico	Segnalato	PTCP	Mr
24092	Masseria Separone	Foggia	Bene architettonico	Segnalato	PTCP	M
24093	Masseria Farinacchio	Foggia	Bene architettonico	Segnalato	PTCP	M
24094	Masseria Mendolecchia	Foggia	Bene architettonico	Segnalato	PTCP	M
24095	Masseria Fogliazzi	Foggia	Bene architettonico	Segnalato	PTCP	Ma
24096	Masseria Recco	Foggia	Bene architettonico	Segnalato	PTCP	Mr
24097	Masseria Sipari	Foggia	Bene architettonico	Segnalato	PTCP	Mn
24098	Masseria Romita	Foggia	Bene architettonico	Segnalato	PTCP	Ma
24099	Masseria Gelso	Foggia	Bene architettonico	Segnalato	PTCP	M
24100	Masseria San Giuseppe	Foggia	Bene architettonico	Segnalato	PTCP	Ma
24101	Masseria De Nittis	Foggia	Bene architettonico	Segnalato	PTCP	Mc
24102	Masseria Tortorella	Foggia	Bene architettonico	Segnalato	PTCP	M
24103	Masseria Faraniello	Foggia	Bene architettonico	Segnalato	PTCP	Mn
24104	Masseria Torre Guiducci	Foggia	Bene architettonico	Segnalato	PTCP	Mr
24105	Masseria Spreccacenero	Foggia	Bene architettonico	Segnalato	PTCP	M
24106	Masseria Cavalieri	Foggia	Bene architettonico	Segnalato	PTCP	Mr
24107	Masseria San Giuseppe	Foggia	Bene architettonico	Segnalato	PTCP	M
24108	Masseria San Nicola d'Arpi	Foggia	Bene architettonico	Segnalato	PTCP	Mn
24109	Masseria Poppi	Foggia	Bene architettonico	Segnalato	PTCP	Mr
24110	Masseria Cantone	Foggia	Bene architettonico	Segnalato	PTCP	Ma
24111	Masseria Vulgano	Foggia	Bene architettonico	Segnalato	PTCP	Ma
24112	Masseria Menga	Foggia	Bene architettonico	Segnalato	PTCP	Mc
24113	Masseria Dell'Arpetta	Foggia	Bene architettonico	Segnalato	PTCP	Ma
24114	Masseria Montarozzi	Foggia	Bene architettonico	Segnalato	PTCP	Mr
24115	Masseria San Iacovitto	Foggia	Bene architettonico	Segnalato	PTCP	M
24116	Masseria Arpi	Foggia	Bene architettonico	Segnalato	PTCP	Ma
24117	Masseria Donadone	Foggia	Bene architettonico	Segnalato	PTCP	Mn
24118	Masseria Duanera I	Foggia	Bene architettonico	Segnalato	PTCP	Mr
24119	Masseria Passo di Corvo	Foggia	Bene architettonico	Segnalato	PTCP	Mr
24120	Masseria Torre di Lama	Foggia	Bene architettonico	Segnalato	PTCP	Mn
24121	Masseria Mileni	Foggia	Bene architettonico	Segnalato	PTCP	Mr
24122	Masseria Torretta di Sezze	Foggia	Bene architettonico	Segnalato	PTCP	Ma

24151	Masseria Iacuzio - ex Posta	Foggia	Bene architettonico	Segnalato	PTCP	M
24152	Masseria Pantano	Foggia	Bene architettonico	Segnalato	PTCP	Mr
24153	Masseria Frisoli - ex Casino Perrone	Foggia	Bene architettonico	Segnalato	PTCP	Mr
24154	Masseria Torretta - ex Andriani	Foggia	Bene architettonico	Segnalato	PTCP	Mn
24155	Masseria Melfignana	Foggia	Bene architettonico	Segnalato	PTCP	M
24156	Masseria Centro Vecchio - ex Siniscalchi	Foggia	Bene architettonico	Segnalato	PTCP	M
24157	Masseria S. Nicola - ex Posta	Foggia	Bene architettonico	Segnalato	PTCP	Mr
24158	Masseria Scoppaturo - Barone	Foggia	Bene architettonico	Segnalato	PTCP	M
24159	Masseria Tuoro di Massella	Foggia	Bene architettonico	Segnalato	PTCP	Mr
24160	Masseria Gaveta	Foggia	Bene architettonico	Segnalato	PTCP	Mr
24161	Masseria Mezzana Tagliata - ex Casa del Ferro	Foggia	Bene architettonico	Segnalato	PTCP	M
24162	Masseria Passo Vreccioso	Foggia	Bene architettonico	Segnalato	PTCP	M
24163	Masseria La Mendolecchia	Foggia	Bene architettonico	Segnalato	PTCP	Mr
24164	Masseria Fongo - ex C. Fongio	Foggia	Bene architettonico	Segnalato	PTCP	Mr
24165	Masseria Tamaricciola	Foggia	Bene architettonico	Segnalato	PTCP	Mc
24166	Masseria Maragone - ex Durande	Foggia	Bene architettonico	Segnalato	PTCP	Ma
24167	Masseria Belvedere	Foggia	Bene architettonico	Segnalato	PTCP	Mc
24168	Masseria Pedone	Foggia	Bene architettonico	Segnalato	PTCP	Mr
24170	Masseria Anglisano - ex Menichella	Foggia	Bene architettonico	Segnalato	PTCP	Mc
24171	ONC 621 - ex Masseria L'Orco	Foggia	Bene architettonico	Segnalato	PTCP	M
24172	Masseria S. Lorenzo	Foggia	Bene architettonico	Segnalato	PTCP	Mc
24173	ONC 38 - ex Masseria Anglisani	Foggia	Bene architettonico	Segnalato	PTCP	M
24174	Masseria Biasotta - ex Posta Piana	Foggia	Bene architettonico	Segnalato	PTCP	Mr
24453	Masseria Pedone - ex Mass.a La Diana di Faranello	Foggia	Bene architettonico	Segnalato	PTCP	Mc
25018	Masseria Paolino	Ischitella	Bene architettonico	Segnalato	PTCP	Ma
25019	Masseria Cardosa	Ischitella	Bene architettonico	Segnalato	PTCP	M
25020	Porta di NiuZZi	Ischitella	Bene architettonico	Segnalato	PTCP	Mr
25021	Masseria NiuZZi	Ischitella	Bene architettonico	Segnalato	PTCP	Mn
25024	Masseria Casarosa	Ischitella	Bene architettonico	Segnalato	PTCP	Ma
25025	Masseria Le Taverne - ex C. Mignotti	Ischitella	Bene architettonico	Segnalato	PTCP	M
25026	Masseria Vigilante	Ischitella	Bene architettonico	Segnalato	PTCP	Mr
25027	Masseria Ventrella	Ischitella	Bene architettonico	Segnalato	PTCP	M
25028	Masseria Distolfo	Ischitella	Bene architettonico	Segnalato	PTCP	Mr
25029	Masseria Mastro Giulio	Ischitella	Bene architettonico	Segnalato	PTCP	M

25030	Masseria Berardino	Ischitella	Bene architettonico	Segnalato	PTCP	Mr
25031	Masseria Mangione	Ischitella	Bene architettonico	Segnalato	PTCP	M
25032	Masseria Rinaldi - ex C. Montanara	Ischitella	Bene architettonico	Segnalato	PTCP	M
25033	Masseria Di Cata	Ischitella	Bene architettonico	Segnalato	PTCP	Mr
27012	Masseria Rivolta	Lesina	Bene architettonico	Segnalato	PTCP	Ma
27013	Masseria Fischino	Lesina	Bene architettonico	Segnalato	PTCP	Ma
27014	Masseria Paradiso	Lesina	Bene architettonico	Segnalato	PTCP	M
27015	Masseria Capo posta	Lesina	Bene architettonico	Segnalato	PTCP	M
27016	Masseria Pendicone	Lesina	Bene architettonico	Segnalato	PTCP	M
27017	Masseria Pontone	Lesina	Bene architettonico	Segnalato	PTCP	M
27018	Masseria Stinco Vecchio	Lesina	Bene architettonico	Segnalato	PTCP	M
27019	Masseria Nisi	Lesina	Bene architettonico	Segnalato	PTCP	Ma
27020	Masseria Caniglia di Sopra - ex Gammarota	Lesina	Bene architettonico	Segnalato	PTCP	Mr
27021	Masseria Caroppi - ex Gammarota	Lesina	Bene architettonico	Segnalato	PTCP	Mr
27022	Masseria dei Tre Titoli	Lesina	Bene architettonico	Segnalato	PTCP	Mc
27023	Masseria di Pozzo Salso - ex Masseriola	Lesina	Bene architettonico	Segnalato	PTCP	Mr
27024	Masseria Pontone	Lesina	Bene architettonico	Segnalato	PTCP	Mr
27025	Masseria Giangualano	Lesina	Bene architettonico	Segnalato	PTCP	
27028	Masseria L'Ischione Vecchio - ex dell'Ischia	Lesina	Bene architettonico	Segnalato	PTCP	Ma
27029	Masseria di S. Primiano	Lesina	Bene architettonico	Segnalato	PTCP	
27030	Masseria La Terribile	Lesina	Bene architettonico	Segnalato	PTCP	Mn
27031	Masseria Caniglia di sotto	Lesina	Bene architettonico	Segnalato	PTCP	
28002	Masseria di Giovine	Lucera	Bene architettonico	Segnalato	PUTT	M
28007	Masseria Posta Torre Bianca	Lucera	Bene architettonico	Vincolato	PUTT	Mf
28013	Masseria dei Pavoni	Lucera	Bene architettonico	Segnalato	PUTT	Mn
28015	Masseria Viscione	Lucera	Bene architettonico	Segnalato	PUTT	
28044	Zona di Rispetto (torre bianca)	Lucera	Bene architettonico	Vincolato	Sovrintendenza	AR_Mn
28057	Masseria Montaratro	Lucera	Bene architettonico	Segnalato	PTCP	Mn
28058	Masseria S. Annunzia	Lucera	Bene architettonico	Segnalato	PTCP	M
28060	Masseria Torrebianca	Lucera	Bene architettonico	Segnalato	PTCP	Mn
28061	Masseria Mezzana Grande	Lucera	Bene architettonico	Segnalato	PTCP	Mr
28062	Masseria Il Pesce	Lucera	Bene architettonico	Segnalato	PTCP	Mc
28063	Masseria Macchione	Lucera	Bene architettonico	Segnalato	PTCP	Mr
28064	Masseria Santa Lucia	Lucera	Bene architettonico	Segnalato	PTCP	Mr

28065	Masseria Selvaggi	Lucera	Bene architettonico	Segnalato	PTCP	M
28066	Masseria San Marcello	Lucera	Bene architettonico	Segnalato	PTCP	Mr
28067	Masseria Vaccarella	Lucera	Bene architettonico	Segnalato	PTCP	Mr
28068	Masseria Mari	Lucera	Bene architettonico	Segnalato	PTCP	Mr
28069	Masseria Nocelli	Lucera	Bene architettonico	Segnalato	PTCP	Ma
28070	Masseria Paglione	Lucera	Bene architettonico	Segnalato	PTCP	Mr
28071	Masseria Mezzanelle	Lucera	Bene architettonico	Segnalato	PTCP	Mr
28072	Masseria Percettore	Lucera	Bene architettonico	Segnalato	PTCP	Mn
28073	Masseria Posta di Colle	Lucera	Bene architettonico	Segnalato	PTCP	Mn
28074	Masseria Il Seggio	Lucera	Bene architettonico	Segnalato	PTCP	Ma
28075	Masseria Ardito	Lucera	Bene architettonico	Segnalato	PTCP	M
28076	Masseria Monaco	Lucera	Bene architettonico	Segnalato	PTCP	Ma
28077	Masseria Chinco	Lucera	Bene architettonico	Segnalato	PTCP	Mn
28078	Masseria Aquasalsa	Lucera	Bene architettonico	Segnalato	PTCP	Ma
28079	Masseria Sterparo	Lucera	Bene architettonico	Segnalato	PTCP	Ma
28080	Masseria Papaorio	Lucera	Bene architettonico	Segnalato	PTCP	M
28081	Masseria La Bella	Lucera	Bene architettonico	Segnalato	PTCP	Mn
28082	Masseria Scorciabove	Lucera	Bene architettonico	Segnalato	PTCP	Mc
28083	Masseria Grotticella	Lucera	Bene architettonico	Segnalato	PTCP	Mr
28084	Masseria Schifata	Lucera	Bene architettonico	Segnalato	PTCP	M
28103	Masseria Centrogallo	Lucera	Bene architettonico	Segnalato	PTCP	Mc
28104	Masseria Ferrigno	Lucera	Bene architettonico	Segnalato	PTCP	Mc
28105	Masseria La Medica - ex Posta della Bufala	Lucera	Bene architettonico	Segnalato	PTCP	Mr
28106	Masseria De Iulio	Lucera	Bene architettonico	Segnalato	PTCP	Mc
28107	Masseria Villano - ex Petrillo	Lucera	Bene architettonico	Segnalato	PTCP	Mc
28108	Masseria Saggese - ex Posta Schifata 1	Lucera	Bene architettonico	Segnalato	PTCP	Mr
28109	Masseria Carrescia - ex posta schifata 2	Lucera	Bene architettonico	Segnalato	PTCP	Ma
28110	Masseria La Motticella - ex Motta calabrese	Lucera	Bene architettonico	Segnalato	PTCP	Mn
28111	Masseria Melchiorre - ex Marchionne	Lucera	Bene architettonico	Segnalato	PTCP	Mr
28112	Masseria S. Pietro in Bagno - ex Mari	Lucera	Bene architettonico	Segnalato	PTCP	Mn
28113	Masseria Casanova	Lucera	Bene architettonico	Segnalato	PTCP	Mn
28114	Masseria Capoposta - ex Posta Verri	Lucera	Bene architettonico	Segnalato	PTCP	Mr
28115	Masseria Palmori	Lucera	Bene architettonico	Segnalato	PTCP	Mc
28116	Masseria Reggente - ex Mass. Urgenti	Lucera	Bene architettonico	Segnalato	PTCP	Mn

28119	Masseria La Marchesa	Lucera	Bene architettonico	Segnalato	PTCP	Mc
28179	Masseria Lombardi - ex C. Cavallo	Lucera	Bene architettonico	Segnalato	PTCP	Mr
29005	Masseria Pedicagnola (di Sopra)	Manfredonia	Bene architettonico	Segnalato	PUTT	Mc
29008	Masseria Celentani (Montagna-Ruggianello)	Manfredonia	Bene architettonico	Segnalato	PUTT	Mr
29013	Masseria Valente	Manfredonia	Bene architettonico	Segnalato	PUTT	Mn
29014	Masseria Citra (vicino alla Badia di Pulsano)	Manfredonia	Bene architettonico	Segnalato	PUTT	Mr
29015	Masseria Mozzillo	Manfredonia	Bene architettonico	Segnalato	PUTT	Mr
29016	Masseria Guerra (Contrada Monticelli)	Manfredonia	Bene architettonico	Segnalato	PUTT	Mr
29017	Masseria Monticelli	Manfredonia	Bene architettonico	Segnalato	PUTT	Mr
29018	Masseria dei Cragni	Manfredonia	Bene architettonico	Segnalato	PUTT	Mn
29019	Masseria La Castellana	Manfredonia	Bene architettonico	Segnalato	PUTT	Mr
29020	Masseria delle Cozzolette	Manfredonia	Bene architettonico	Segnalato	PUTT	Mc
29022	Masseria La Giulia	Manfredonia	Bene architettonico	Segnalato	PUTT	Ma
29023	Masseria Garzia (C.da Mezzanelle)	Manfredonia	Bene architettonico	Segnalato	PUTT	Ma
29024	Masseria Garzia (C.da Siponto)	Manfredonia	Bene architettonico	Segnalato	PUTT	M
29025	Masseria Torre vecchia (c.da Mezzanelle)	Manfredonia	Bene architettonico	Segnalato	PUTT	Ma
29026	Masseria Capparelli (Siponto)	Manfredonia	Bene architettonico	Segnalato	PUTT	Ma
29027	Masseria S. Spirito	Manfredonia	Bene architettonico	Segnalato	PUTT	Mf
29038	Masseria Fontanarosa di frattarolo	Manfredonia	Bene architettonico	Segnalato	PUTT	Mn
29040	Masseria Coppa Nevigata	Manfredonia	Bene architettonico	Segnalato	PUTT	Mr
29042	Masseria S. Tecchia	Manfredonia	Bene architettonico	Segnalato	PUTT	Ma
29045	Masseria Canaviglia	Manfredonia	Bene architettonico	Segnalato	PUTT	Ma
29047	Masseria S. Tecla	Manfredonia	Bene architettonico	Segnalato	PUTT	Mn
29048	Masseria Cutino	Manfredonia	Bene architettonico	Segnalato	PUTT	Ma
29049	Masseria Ciminiera	Manfredonia	Bene architettonico	Segnalato	PUTT	Mc
29050	Masseria Colonnello	Manfredonia	Bene architettonico	Segnalato	PUTT	Mc
29051	Masseria Beccarini	Manfredonia	Bene architettonico	Segnalato	PUTT	Ma
29053	Feudo della Paglia (masseria Cappelli)	Manfredonia	Bene architettonico	Segnalato	PUTT	
29087	Masseria Frattarolo	Manfredonia	Bene architettonico	Segnalato	PTCP	Mr
29094	Masseria Sant'Angelo	Manfredonia	Bene architettonico	Segnalato	PTCP	Mc
29095	Masseria Giordano	Manfredonia	Bene architettonico	Segnalato	PTCP	Mr
29096	Masseria Pariti	Manfredonia	Bene architettonico	Segnalato	PTCP	Ma
29097	Masseria Resecata	Manfredonia	Bene architettonico	Segnalato	PTCP	Ma
29098	Masseria Scanecchia	Manfredonia	Bene architettonico	Segnalato	PTCP	Mr

29099	Masseria Torre Tufara	Manfredonia	Bene architettonico	Segnalato	PTCP	Ma
29100	Masseria Amoruso	Manfredonia	Bene architettonico	Segnalato	PTCP	Mn
29101	Masseria Barretta	Manfredonia	Bene architettonico	Segnalato	PTCP	M
29102	Masseria Versentino di Gaetani	Manfredonia	Bene architettonico	Segnalato	PTCP	Ma
29103	Masseria Onoranza	Manfredonia	Bene architettonico	Segnalato	PTCP	Mc
29104	Masseria La Contessa	Manfredonia	Bene architettonico	Segnalato	PTCP	M
29105	Masseria Alberone Stella	Manfredonia	Bene architettonico	Segnalato	PTCP	M
29106	Masseria Ramatola	Manfredonia	Bene architettonico	Segnalato	PTCP	Ma
29107	Masseria Macchia Rotonda	Manfredonia	Bene architettonico	Segnalato	PTCP	Mc
29108	Masseria La Speranza	Manfredonia	Bene architettonico	Segnalato	PTCP	M
29109	Masseria La Scrofala	Manfredonia	Bene architettonico	Segnalato	PTCP	Mf
29110	Masseria Tamarricciola - ex Posta Grande	Manfredonia	Bene architettonico	Segnalato	PTCP	Ma
29111	Masseria Stingeta	Manfredonia	Bene architettonico	Segnalato	PTCP	Mr
29152	Masseria Chiancatelle - ex Guerra	Manfredonia	Bene architettonico	Segnalato	PTCP	Mn
29153	Masseria S. Leonardo	Manfredonia	Bene architettonico	Segnalato	PTCP	Mr
29154	Masseria S. Maria - ex posta Colonnello	Manfredonia	Bene architettonico	Segnalato	PTCP	Mr
29155	Masseria Grieco - ex C. Grecia	Manfredonia	Bene architettonico	Segnalato	PTCP	Mr
29156	Masseria Cupola	Manfredonia	Bene architettonico	Segnalato	PTCP	Mn
29157	Masseria Isola degli Olivi	Manfredonia	Bene architettonico	Segnalato	PTCP	Mr
29158	Masseria Barbone	Manfredonia	Bene architettonico	Segnalato	PTCP	Mr
29159	Masseria Valente ex Mascherone	Manfredonia	Bene architettonico	Segnalato	PTCP	Mr
29160	Masseria Mustaccio	Manfredonia	Bene architettonico	Segnalato	PTCP	Mn
29161	Masseria Valente	Manfredonia	Bene architettonico	Segnalato	PTCP	Mr
29162	Masseria Monachelle	Manfredonia	Bene architettonico	Segnalato	PTCP	Mr
29163	Masseria Granatieri - ex Resicata	Manfredonia	Bene architettonico	Segnalato	PTCP	Mr
29164	Masseria I Canali	Manfredonia	Bene architettonico	Segnalato	PTCP	M
29165	Masseria Radatti	Manfredonia	Bene architettonico	Segnalato	PTCP	Mr
29166	Masseria Falcone	Manfredonia	Bene architettonico	Segnalato	PTCP	Mr
29167	Masseria Monte Aquilone	Manfredonia	Bene architettonico	Segnalato	PTCP	Ma
29168	Masseria Fontanarosa	Manfredonia	Bene architettonico	Segnalato	PTCP	Mc
29169	Masseria Alberone - ex C. Don Carlo	Manfredonia	Bene architettonico	Segnalato	PTCP	M
30013	Masseria Bastia	Margherita di Savoia	Bene architettonico	Segnalato	PTCP	M
31004	Masseria Mattinatella	Mattinata	Bene architettonico	Segnalato	PUTT	Mf
31013	Masseria Bisceglia	Mattinata	Bene architettonico	Segnalato	PTCP	Mr

31014	Masseria Prencipe	Mattinata	Bene architettonico	Segnalato	PTCP	Mr
31016	Masseria Liberatore	Mattinata	Bene architettonico	Segnalato	PTCP	M
31017	Masseria Bisceglie	Mattinata	Bene architettonico	Segnalato	PTCP	Mr
31019	Masseria Fandetti	Mattinata	Bene architettonico	Segnalato	PTCP	M
31020	Masseria della Scapola	Mattinata	Bene architettonico	Segnalato	PTCP	Mr
32008	Masseria Trombetti	Monteleone di Puglia	Bene architettonico	Segnalato	PTCP	Ma
32009	Masseria Cornacchia	Monteleone di Puglia	Bene architettonico	Segnalato	PTCP	M
32010	Masseria Li Figlioli	Monteleone di Puglia	Bene architettonico	Segnalato	PTCP	M
33001	Masseria Scarano	Monte Sant'Angelo	Bene architettonico	Segnalato	PUTT	M
33002	Masseria Armilotti	Monte Sant'Angelo	Bene architettonico	Segnalato	PUTT	Mr
33003	Masseria Giardino (Chiancata Giovanni)	Monte Sant'Angelo	Bene architettonico	Segnalato	PUTT	M
33004	Masseria Azzarone (Macchia)	Monte Sant'Angelo	Bene architettonico	Segnalato	PUTT	Mr
33010	Masseria Simone	Monte Sant'Angelo	Bene architettonico	Segnalato	PUTT	M
33012	Masseria Scassaruote	Monte Sant'Angelo	Bene architettonico	Segnalato	PUTT	Ma
33013	Masseria Pelusi Mandorleto (o Carlo Pasqua)	Monte Sant'Angelo	Bene architettonico	Segnalato	PUTT	Mn
33014	Masseria Pelusi Oliveto (o Maddalena)	Monte Sant'Angelo	Bene architettonico	Segnalato	PUTT	M
33017	Masseria Bissanti (Macchia c.da Mannarano)	Monte Sant'Angelo	Bene architettonico	Segnalato	PUTT	M
33018	Masseria Prencipe e Vaira (Macchia Tre Martiri)	Monte Sant'Angelo	Bene architettonico	Segnalato	PUTT	Mr
33019	Masseria Scazzamuriello (località Colafico)	Monte Sant'Angelo	Bene architettonico	Segnalato	PUTT	Mr
33023	Masseria fortificata Gambadoro (il castello)	Monte Sant'Angelo	Bene architettonico	Vincolato	PUTT	Mf
33039	Masseria D'Errico	Monte Sant'Angelo	Bene architettonico	Segnalato	PTCP	M
33040	Masseria Troiano	Monte Sant'Angelo	Bene architettonico	Segnalato	PTCP	M
33041	Masseria Dimauro	Monte Sant'Angelo	Bene architettonico	Segnalato	PTCP	M
33042	Masseria San Michele	Monte Sant'Angelo	Bene architettonico	Segnalato	PTCP	Mr
33043	Masseria Cornello	Monte Sant'Angelo	Bene architettonico	Segnalato	PTCP	Mr
33044	Masseria Basso (Villaggio dell'Arcangelo)	Monte Sant'Angelo	Bene architettonico	Segnalato	PTCP	M
33050	Masseria Impagnatiello - ex cà Prisape	Monte Sant'Angelo	Bene architettonico	Segnalato	PTCP	Mr
33051	Masseria Torre Trotta	Monte Sant'Angelo	Bene architettonico	Segnalato	PTCP	Mr
33052	Masseria Torre Balsi	Monte Sant'Angelo	Bene architettonico	Segnalato	PTCP	Mr
33053	Masseria Giordano	Monte Sant'Angelo	Bene architettonico	Segnalato	PTCP	Mr
33054	Masseria Azzarone 1	Monte Sant'Angelo	Bene architettonico	Segnalato	PTCP	Mr
33055	Masseria Azzarone 2	Monte Sant'Angelo	Bene architettonico	Segnalato	PTCP	Mr
33056	Masseria Stefanone	Monte Sant'Angelo	Bene architettonico	Segnalato	PTCP	Mr
33057	Masseria Salcuni	Monte Sant'Angelo	Bene architettonico	Segnalato	PTCP	Mr

33058	Masseria Balsi	Monte Sant'Angelo	Bene architettonico	Segnalato	PTCP	Mr
33059	Masseria Moschini	Monte Sant'Angelo	Bene architettonico	Segnalato	PTCP	Mr
33060	Masseria Quarecchio	Monte Sant'Angelo	Bene architettonico	Segnalato	PTCP	Mr
33061	Masseria Pinciario	Monte Sant'Angelo	Bene architettonico	Segnalato	PTCP	Mr
33062	Masseria La Coorte (rud)	Monte Sant'Angelo	Bene architettonico	Segnalato	PTCP	Mr
33063	Masseria Vaira	Monte Sant'Angelo	Bene architettonico	Segnalato	PTCP	Mr
33064	Masseria Scialbitello ex C. Buriane	Monte Sant'Angelo	Bene architettonico	Segnalato	PTCP	M
33065	Masseria Torre Vaccaro - ex T. Turca	Monte Sant'Angelo	Bene architettonico	Segnalato	PTCP	Mr
33066	Masseria Bassa	Monte Sant'Angelo	Bene architettonico	Segnalato	PTCP	Mr
34001	Masseria Petitti	Motta Montecorvino	Bene architettonico	Segnalato	PTCP	M
34006	Masseria Iorio - ex la Masseria	Motta Montecorvino	Bene architettonico	Segnalato	PTCP	M
34007	Masseria Zanardi	Motta Montecorvino	Bene architettonico	Segnalato	PTCP	M
35007	Masseria Campo Sualdo	Orsara di Puglia	Bene architettonico	Segnalato	PTCP	M
35013	Masseria Magliano	Orsara di Puglia	Bene architettonico	Segnalato	PTCP	M
35014	Masseria Zottolo	Orsara di Puglia	Bene architettonico	Segnalato	PTCP	M
35015	Masseria Giumentareccia	Orsara di Puglia	Bene architettonico	Segnalato	PTCP	Mr
35016	Masseria Spuntone	Orsara di Puglia	Bene architettonico	Segnalato	PTCP	Mr
35017	Masseria Polletrera	Orsara di Puglia	Bene architettonico	Segnalato	PTCP	Mn
35018	Masseria Acqua S. Giovanni	Orsara di Puglia	Bene architettonico	Segnalato	PTCP	Mr
35019	Masseria Zaparone	Orsara di Puglia	Bene architettonico	Segnalato	PTCP	M
35020	Masseria S. Pietro	Orsara di Puglia	Bene architettonico	Segnalato	PTCP	M
36008	Masseria Santa Felicità	Orta Nova	Bene architettonico	Segnalato	PTCP	M
36009	Masseria La Ficora del Duca	Orta Nova	Bene architettonico	Segnalato	PTCP	M
36010	Masseria La Palata Vecchia	Orta Nova	Bene architettonico	Segnalato	PTCP	Mn
36011	Masseria San Marco	Orta Nova	Bene architettonico	Segnalato	PTCP	Mr
36012	Masseria Ferranti	Orta Nova	Bene architettonico	Segnalato	PTCP	Mn
36042	Masseria Posta delle Canne	Orta Nova	Bene architettonico	Segnalato	PTCP	Mr
36043	Masseria Durando - ex Toranda	Orta Nova	Bene architettonico	Segnalato	PTCP	Mn
36044	Masseria Campese	Orta Nova	Bene architettonico	Segnalato	PTCP	Ma
36045	Masseria Nuova -ex Tancredi	Orta Nova	Bene architettonico	Segnalato	PTCP	Mn
36046	Masseria La Ficora	Orta Nova	Bene architettonico	Segnalato	PTCP	Mr
36047	Masseria Paduletta - ex Vaccareccia di Zezza	Orta Nova	Bene architettonico	Segnalato	PTCP	Mr
36048	Masseria Parcone - ex Posta di Fondo	Orta Nova	Bene architettonico	Segnalato	PTCP	Mc
36049	Masseria Trionfo	Orta Nova	Bene architettonico	Segnalato	PTCP	Mr

37002	Masseria Stoppa	Panni	Bene architettonico	Segnalato	PTCP	Ma
37003	Masseria Vigna delle Corti	Panni	Bene architettonico	Segnalato	PTCP	M
37004	Masseria Cornice	Panni	Bene architettonico	Segnalato	PTCP	M
39004	Masseria Terragnola	Pietramontecorvino	Bene architettonico	Segnalato	PTCP	Mn
39005	Masseria Fratto Spino	Pietramontecorvino	Bene architettonico	Segnalato	PTCP	M
39006	Masseria Ripalta	Pietramontecorvino	Bene architettonico	Segnalato	PTCP	M
39007	Masseria Dinardi	Pietramontecorvino	Bene architettonico	Segnalato	PTCP	M
39008	Masseria Iuvara - ex Iuvara di Sotto	Pietramontecorvino	Bene architettonico	Segnalato	PTCP	Ma
39009	Masseria Carpino	Pietramontecorvino	Bene architettonico	Segnalato	PTCP	Mn
39010	Masseria Romano	Pietramontecorvino	Bene architettonico	Segnalato	PTCP	Ma
39016	Masseria Civitale di sotto - ex Lupara di sopra	Pietramontecorvino	Bene architettonico	Segnalato	PTCP	Mn
39017	Masseria Di Nardi - ex C. Consa	Pietramontecorvino	Bene architettonico	Segnalato	PTCP	Mr
39018	Masseria La Torre - ex La Torretta	Pietramontecorvino	Bene architettonico	Segnalato	PTCP	Ma
39019	Masseria Torelli - ex Cardillo	Pietramontecorvino	Bene architettonico	Segnalato	PTCP	Mr
39020	Masseria Iannelli - ex Casino Ripalta	Pietramontecorvino	Bene architettonico	Segnalato	PTCP	M
39021	Masseria del Polacco	Pietramontecorvino	Bene architettonico	Segnalato	PTCP	M
40003	Masseria San Samuele	Poggio Imperiale	Bene architettonico	Segnalato	PTCP	M
40004	Masseria Amorusi	Poggio Imperiale	Bene architettonico	Segnalato	PTCP	Ma
40005	Masseria Santo Spirito	Poggio Imperiale	Bene architettonico	Segnalato	PTCP	Mc
40006	Masseria Capacchione	Poggio Imperiale	Bene architettonico	Segnalato	PTCP	Mr
40007	Masseria Nista	Poggio Imperiale	Bene architettonico	Segnalato	PTCP	Ma
40008	Masseria Fucicchia	Poggio Imperiale	Bene architettonico	Segnalato	PTCP	M
40009	Masseria Passo del Compare	Poggio Imperiale	Bene architettonico	Segnalato	PTCP	M
40011	Masseria Limbardo	Poggio Imperiale	Bene architettonico	Segnalato	PTCP	Mr
40012	Masseria Carlitto	Poggio Imperiale	Bene architettonico	Segnalato	PTCP	Mr
40013	Masseria Pansa - ex Tuffara	Poggio Imperiale	Bene architettonico	Segnalato	PTCP	Mr
40014	Masseria Buffalara	Poggio Imperiale	Bene architettonico	Segnalato	PTCP	Mr
40015	Masseria Abbenanto	Poggio Imperiale	Bene architettonico	Segnalato	PTCP	M
40016	Masseria Vecchia	Poggio Imperiale	Bene architettonico	Segnalato	PTCP	Mr
40017	Masseria Torretta - ex La Masseriola	Poggio Imperiale	Bene architettonico	Segnalato	PTCP	M
41002	Masseria Le Grotte	Rignano Garganico	Bene architettonico	Segnalato	PUTT	Mn
41006	Masseria Saldoni	Rignano Garganico	Bene architettonico	Segnalato	PTCP	M
41007	Masseria Spagnoli	Rignano Garganico	Bene architettonico	Segnalato	PTCP	Mr
41008	Masseria Le Caselle	Rignano Garganico	Bene architettonico	Segnalato	PTCP	Mr

41009	Masseria De Maio	Rignano Garganico	Bene architettonico	Segnalato	PTCP	Mr
41010	Masseria Serrilli	Rignano Garganico	Bene architettonico	Segnalato	PTCP	Mr
41011	Masseria Mezzanagrande	Rignano Garganico	Bene architettonico	Segnalato	PTCP	Mn
41012	Masseria Palacane	Rignano Garganico	Bene architettonico	Segnalato	PTCP	Mr
41013	Masseria Paglicci	Rignano Garganico	Bene architettonico	Segnalato	PTCP	Mc
41014	Masseria Coppa del Vento	Rignano Garganico	Bene architettonico	Segnalato	PTCP	M
41015	Masseria Cioccatorta	Rignano Garganico	Bene architettonico	Segnalato	PTCP	Ma
41016	Masseria Caso	Rignano Garganico	Bene architettonico	Segnalato	PTCP	Ma
41017	Masseria Coppa Salsola	Rignano Garganico	Bene architettonico	Segnalato	PTCP	Ma
41019	Masseria Piccirilli	Rignano Garganico	Bene architettonico	Segnalato	PTCP	Mn
41020	Masseria Serrilli	Rignano Garganico	Bene architettonico	Segnalato	PTCP	Mr
41021	Masseria Villanova	Rignano Garganico	Bene architettonico	Segnalato	PTCP	Ma
41022	Masseria Puzzella - ex Sarni	Rignano Garganico	Bene architettonico	Segnalato	PTCP	Mr
41023	Masseria Spagnuoli	Rignano Garganico	Bene architettonico	Segnalato	PTCP	Mn
41024	Masseria Don Biaso - ex Majo	Rignano Garganico	Bene architettonico	Segnalato	PTCP	Mr
41025	Masseria Ricci	Rignano Garganico	Bene architettonico	Segnalato	PTCP	Mr
41026	Masseria Coppa del Vento	Rignano Garganico	Bene architettonico	Segnalato	PTCP	M
41027	Masseria Marchese	Rignano Garganico	Bene architettonico	Segnalato	PTCP	Ma
42003	Masseria Tagliacozzo	Rocchetta Sant'Antonio	Bene architettonico	Segnalato	PTCP	Mn
42004	Masseria Franciosi	Rocchetta Sant'Antonio	Bene architettonico	Segnalato	PTCP	Ma
42005	Masseria Luca	Rocchetta Sant'Antonio	Bene architettonico	Segnalato	PTCP	M
42006	Masseria Moscalucia	Rocchetta Sant'Antonio	Bene architettonico	Segnalato	PTCP	M
42007	Masseria Olivastri	Rocchetta Sant'Antonio	Bene architettonico	Segnalato	PTCP	Mn
42010	Masseria Scapolo	Rocchetta Sant'Antonio	Bene architettonico	Segnalato	PTCP	M
42011	Masseria Piccoli	Rocchetta Sant'Antonio	Bene architettonico	Segnalato	PTCP	Mr
42012	Masseria La Mezzana	Rocchetta Sant'Antonio	Bene architettonico	Segnalato	PTCP	Ma
42013	Masseria Guardiola - ex Mass.a Gentile	Rocchetta Sant'Antonio	Bene architettonico	Segnalato	PTCP	Mn
42014	Masseria Leone - ex Il Casale	Rocchetta Sant'Antonio	Bene architettonico	Segnalato	PTCP	Mc
44003	Masseria Ruggiero	Roseto Valfortore	Bene architettonico	Segnalato	PTCP	M
44004	Masseria Falcone	Roseto Valfortore	Bene architettonico	Segnalato	PTCP	M
44006	Masseria Faraci - ex c. Frattocoletta	Roseto Valfortore	Bene architettonico	Segnalato	PTCP	M
44007	Masseria La Macchia	Roseto Valfortore	Bene architettonico	Segnalato	PTCP	M
45010	Masseria San Cassanello	San Ferdinando di Puglia	Bene architettonico	Segnalato	PTCP	Ma
45011	Masseria San Samuele	San Ferdinando di Puglia	Bene architettonico	Segnalato	PTCP	Mr

45012	Masseria Torre Bisaccia	San Ferdinando di Puglia	Bene architettonico	Segnalato	PTCP	M
45013	Masseria Pera di sopra	San Ferdinando di Puglia	Bene architettonico	Segnalato	PTCP	Mc
46003	Masseria S. Lucia	San Giovanni Rotondo	Bene architettonico	Segnalato	PUTT	Mr
46005	Masseria Verna	San Giovanni Rotondo	Bene architettonico	Segnalato	PUTT	Mr
46006	Masseria Nappitello	San Giovanni Rotondo	Bene architettonico	Segnalato	PUTT	Mn
46007	Masseria Macerone	San Giovanni Rotondo	Bene architettonico	Segnalato	PUTT	Mr
46008	Masseria Don Paolo	San Giovanni Rotondo	Bene architettonico	Segnalato	PUTT	Mn
46010	Masseria Signoritti	San Giovanni Rotondo	Bene architettonico	Segnalato	PUTT	Mn
46011	Masseria Mazzone (c.da Pedicagnola)	San Giovanni Rotondo	Bene architettonico	Segnalato	PUTT	Mn
46012	Masseria Fazzulo (o Fazzioli)	San Giovanni Rotondo	Bene architettonico	Segnalato	PUTT	Mc
46027	Masseria Spinelli	San Giovanni Rotondo	Bene architettonico	Segnalato	PTCP	Mr
46028	Masseria Ventrella	San Giovanni Rotondo	Bene architettonico	Segnalato	PTCP	Mr
46029	Masseria Le Coppe di Bramante	San Giovanni Rotondo	Bene architettonico	Segnalato	PTCP	Ma
46030	Masseria Carmela	San Giovanni Rotondo	Bene architettonico	Segnalato	PTCP	Mr
46031	Masseria Tuori	San Giovanni Rotondo	Bene architettonico	Segnalato	PTCP	M
46052	Masseria Polveracchio	San Giovanni Rotondo	Bene architettonico	Segnalato	PTCP	Mr
46053	Masseria D'Apolito	San Giovanni Rotondo	Bene architettonico	Segnalato	PTCP	Mr
46054	Masseria Pennelli	San Giovanni Rotondo	Bene architettonico	Segnalato	PTCP	Mr
46055	Masseria Giuliani già' Masseria Sabatella	San Giovanni Rotondo	Bene architettonico	Segnalato	PTCP	Mr
46056	Masseria Don Gennaro - ex Coppa La Galla	San Giovanni Rotondo	Bene architettonico	Segnalato	PTCP	Ma
46057	Masseria Ricci	San Giovanni Rotondo	Bene architettonico	Segnalato	PTCP	Mr
46058	Masseria Antonacci - ex Giordano	San Giovanni Rotondo	Bene architettonico	Segnalato	PTCP	Ma
46059	Masseria Chiusa delle Monache - ex Le Monache	San Giovanni Rotondo	Bene architettonico	Segnalato	PTCP	M
46060	Masseria Liborio	San Giovanni Rotondo	Bene architettonico	Segnalato	PTCP	Mr
46061	Masseria Lanzetta - ex de Plati	San Giovanni Rotondo	Bene architettonico	Segnalato	PTCP	Mr
46062	Masseria Fonteviva	San Giovanni Rotondo	Bene architettonico	Segnalato	PTCP	M
46063	Masseria Posta delle Capre	San Giovanni Rotondo	Bene architettonico	Segnalato	PTCP	Mr
46064	Masseria Le Mosce di Bramante - ex Moscarella	San Giovanni Rotondo	Bene architettonico	Segnalato	PTCP	Mc
46065	Masseria Donna Stella	San Giovanni Rotondo	Bene architettonico	Segnalato	PTCP	Mr
46066	Masseria La Vedova	San Giovanni Rotondo	Bene architettonico	Segnalato	PTCP	M
47006	Masseria S. Chirico	San Marco in Lamis	Bene architettonico	Segnalato	PUTT	Mn
47018	Masseria Valleoscura	San Marco in Lamis	Bene architettonico	Segnalato	PTCP	Ma
47019	Masseria Mercaldi Vecchia	San Marco in Lamis	Bene architettonico	Segnalato	PTCP	Mc
47020	Masseria Petruzzo	San Marco in Lamis	Bene architettonico	Segnalato	PTCP	Mn

47021	Masseria Piccirella	San Marco in Lamis	Bene architettonico	Segnalato	PTCP	Mr
47022	Masseria Centola	San Marco in Lamis	Bene architettonico	Segnalato	PTCP	Mr
47027	Masseria Faranone	San Marco in Lamis	Bene architettonico	Segnalato	PTCP	Mn
47037	Masseria Chiancata - ex Cacio	San Marco in Lamis	Bene architettonico	Segnalato	PTCP	Mn
47038	Masseria Figliolia - ex Faranello	San Marco in Lamis	Bene architettonico	Segnalato	PTCP	M
47039	Masseria Guerrieri	San Marco in Lamis	Bene architettonico	Segnalato	PTCP	M
47040	Masseria Cursio	San Marco in Lamis	Bene architettonico	Segnalato	PTCP	M
47041	Masseria Cicerone - ex Mass.a Angeloni	San Marco in Lamis	Bene architettonico	Segnalato	PTCP	M
47042	Masseria Sarrillo	San Marco in Lamis	Bene architettonico	Segnalato	PTCP	Mr
48002	Masseria Valmanella	San Marco La Catola	Bene architettonico	Segnalato	PTCP	M
48003	Masseria Aia di Fiela	San Marco La Catola	Bene architettonico	Segnalato	PTCP	M
48004	Masseria San Cristoforo	San Marco La Catola	Bene architettonico	Segnalato	PTCP	M
49003	Masseria Palmieri	Sannicandro Garganico	Bene architettonico	Segnalato	PUTT	Mf
49006	Masseria di Posta S. Nazzario	Sannicandro Garganico	Bene architettonico	Vincolato	PUTT	Ma
49034	Masseria Zaccagnino	Sannicandro Garganico	Bene architettonico	Segnalato	PTCP	Mr
49037	Masseria Don Matteo	Sannicandro Garganico	Bene architettonico	Segnalato	PTCP	Mn
50001	Masseria Coppa delle Rose	San Paolo di Civitate	Bene architettonico	Segnalato	PUTT	Ma
50006	Masseria del Faugno Vecchio	San Paolo di Civitate	Bene architettonico	Segnalato	PUTT	Ma
50009	Masseria Inforchia	San Paolo di Civitate	Bene architettonico	Segnalato	PUTT	M
50011	Maasseria Faugno	San Paolo di Civitate	Bene architettonico	Segnalato	PTCP	M
50015	Masseria La Porta	San Paolo di Civitate	Bene architettonico	Segnalato	PTCP	M
50016	Masseria Potecaro	San Paolo di Civitate	Bene architettonico	Segnalato	PTCP	M
50018	Masseria Tre Carra	San Paolo di Civitate	Bene architettonico	Segnalato	PTCP	
50019	Masseria Riposo	San Paolo di Civitate	Bene architettonico	Segnalato	PTCP	Ma
50021	Masseria Casaleni - ex Casarine	San Paolo di Civitate	Bene architettonico	Segnalato	PTCP	M
50022	Masseria Chiagnemamma- ex Posta della Signora	San Paolo di Civitate	Bene architettonico	Segnalato	PTCP	M
50023	Masseria Scazzetta 1	San Paolo di Civitate	Bene architettonico	Segnalato	PTCP	M
50024	Masseria Scazzetta 2	San Paolo di Civitate	Bene architettonico	Segnalato	PTCP	M
50025	Masseria Difensola	San Paolo di Civitate	Bene architettonico	Segnalato	PTCP	Mc
50026	Masseria Venditti	San Paolo di Civitate	Bene architettonico	Segnalato	PTCP	M
50027	Masseria Alborino - ex C. Fanelli	San Paolo di Civitate	Bene architettonico	Segnalato	PTCP	Ma
50028	Masseria Pietra Cipolle - ex Mass.a di Masselli	San Paolo di Civitate	Bene architettonico	Segnalato	PTCP	M
50029	Masseria Faugno Nuovo	San Paolo di Civitate	Bene architettonico	Segnalato	PTCP	Ma
50030	Masseria Azzardatore - ex delle Fontanelle	San Paolo di Civitate	Bene architettonico	Segnalato	PTCP	M

51004	Masseria Torre dei giunchi	San Severo	Bene architettonico	Segnalato	PUTT	Mc
51005	Masseria Tabanaro	San Severo	Bene architettonico	Segnalato	PUTT	Ma
51006	Masseria Scoppa	San Severo	Bene architettonico	Segnalato	PUTT	Mc
51007	Masseria del Sordo	San Severo	Bene architettonico	Segnalato	PUTT	Mr
51010	Masseria Torretta	San Severo	Bene architettonico	Segnalato	PUTT	Mc
51025	Masseria Mollica	San Severo	Bene architettonico	Segnalato	PTCP	Ma
51026	Masseria Radicosa	San Severo	Bene architettonico	Segnalato	PTCP	Ma
51027	Masseria Risicata di Brancia	San Severo	Bene architettonico	Segnalato	PTCP	M
51028	Masseria Piro di Brancia	San Severo	Bene architettonico	Segnalato	PTCP	Ma
51029	Masseria San Matteo	San Severo	Bene architettonico	Segnalato	PTCP	Mr
51030	Masseria Checchia	San Severo	Bene architettonico	Segnalato	PTCP	M
51031	Masseria Parco Trotta	San Severo	Bene architettonico	Segnalato	PTCP	M
51032	Masseria la Porta	San Severo	Bene architettonico	Segnalato	PTCP	Mr
51033	Masseria Centoquaranta	San Severo	Bene architettonico	Segnalato	PTCP	M
51034	Masseria Cupola	San Severo	Bene architettonico	Segnalato	PTCP	M
51035	Masseria Pallante	San Severo	Bene architettonico	Segnalato	PTCP	M
51036	Masseria Padula	San Severo	Bene architettonico	Segnalato	PTCP	Ma
51037	Masseria S. Giusta	San Severo	Bene architettonico	Segnalato	PTCP	Mn
51038	Masseria Casalorda	San Severo	Bene architettonico	Segnalato	PTCP	M
51039	Masseria Colavecchia	San Severo	Bene architettonico	Segnalato	PTCP	M
51040	Masseria Santa Maria	San Severo	Bene architettonico	Segnalato	PTCP	Ma
51041	Masseria Casarsa	San Severo	Bene architettonico	Segnalato	PTCP	Ma
51042	Masseria Faralla	San Severo	Bene architettonico	Segnalato	PTCP	M
51043	Masseria Visciglieto	San Severo	Bene architettonico	Segnalato	PTCP	Mc
51044	Masseria La Zimarra	San Severo	Bene architettonico	Segnalato	PTCP	
51045	Masseria Motta Regina	San Severo	Bene architettonico	Segnalato	PTCP	M
51046	Masseria Bastia	San Severo	Bene architettonico	Segnalato	PTCP	Ma
51047	Masseria Sabbatella	San Severo	Bene architettonico	Segnalato	PTCP	Ma
51048	Masseria Spino Santo	San Severo	Bene architettonico	Segnalato	PTCP	Ma
51049	Masseria Bastiola	San Severo	Bene architettonico	Segnalato	PTCP	Mr
51050	Masseria I Palombi	San Severo	Bene architettonico	Segnalato	PTCP	M
51051	Masseria Paoni	San Severo	Bene architettonico	Segnalato	PTCP	Ma
51052	Masseria Panetteria	San Severo	Bene architettonico	Segnalato	PTCP	M
51053	Masseria Falciglia	San Severo	Bene architettonico	Segnalato	PTCP	Mr

51054	Masseria Li Calici	San Severo	Bene architettonico	Segnalato	PTCP	Ma
51055	Masseria Amendola	San Severo	Bene architettonico	Segnalato	PTCP	M
51056	Masseria Zannotti	San Severo	Bene architettonico	Segnalato	PTCP	Ma
51057	Masseria Sicaria	San Severo	Bene architettonico	Segnalato	PTCP	M
51058	Masseria Monaco Cappelli	San Severo	Bene architettonico	Segnalato	PTCP	Ma
51059	Masseria Finamondo	San Severo	Bene architettonico	Segnalato	PTCP	Ma
51060	Masseria La Camera	San Severo	Bene architettonico	Segnalato	PTCP	Mn
51061	Masseria Mezzanone	San Severo	Bene architettonico	Segnalato	PTCP	Mn
51062	Masseria Vallediaccetto	San Severo	Bene architettonico	Segnalato	PTCP	Ma
51063	Masseria Vallediaccio	San Severo	Bene architettonico	Segnalato	PTCP	Ma
51064	Masseria La Marchesa	San Severo	Bene architettonico	Segnalato	PTCP	Ma
51065	Masseria Piro	San Severo	Bene architettonico	Segnalato	PTCP	M
51071	Masseria Giacchesio - ex Posta	San Severo	Bene architettonico	Segnalato	PTCP	Ma
51072	Masseria Siccossico -ex Posta Antonino	San Severo	Bene architettonico	Segnalato	PTCP	M
51073	Masseria Filiasi - ex Franceschiello di sotto	San Severo	Bene architettonico	Segnalato	PTCP	M
51074	Masseria Franceschiello di sopra	San Severo	Bene architettonico	Segnalato	PTCP	Mr
51075	Masseria D'Alfonso del Sordo- ex Antonino da Piede	San Severo	Bene architettonico	Segnalato	PTCP	Mr
51076	Masseria Colio	San Severo	Bene architettonico	Segnalato	PTCP	Mr
51077	Masseria Ricciardelli	San Severo	Bene architettonico	Segnalato	PTCP	Mc
51078	Masseria Stoduto - ex D'Alfonso	San Severo	Bene architettonico	Segnalato	PTCP	Mr
51079	Masseria Torre Gramigna - ex Savina	San Severo	Bene architettonico	Segnalato	PTCP	Mr
51080	Masseria Brancia - ex Casino Brancia	San Severo	Bene architettonico	Segnalato	PTCP	Mn
51081	Masseria Cupeta - Palmieri - ex C. Cupeta	San Severo	Bene architettonico	Segnalato	PTCP	Mr
51082	Masseria Masselli - ex C. S. Riccardo	San Severo	Bene architettonico	Segnalato	PTCP	Mr
51083	Masseria Stelatella	San Severo	Bene architettonico	Segnalato	PTCP	M
51084	Masseria Gianquinto	San Severo	Bene architettonico	Segnalato	PTCP	M
51085	Masseria Piscopia	San Severo	Bene architettonico	Segnalato	PTCP	M
51086	Masseria Giuliano	San Severo	Bene architettonico	Segnalato	PTCP	Mr
51087	Masseria coppa castello - ex Il Salvatore	San Severo	Bene architettonico	Segnalato	PTCP	Mn
51088	Masseria Istituto di Sangro - ex Posta del Princip	San Severo	Bene architettonico	Segnalato	PTCP	Mn
51089	Masseria Torretta S. Andrea	San Severo	Bene architettonico	Segnalato	PTCP	M
51090	Masseria Ratino	San Severo	Bene architettonico	Segnalato	PTCP	Mr
51091	Masseria Mastrolilli - ex Mass.a Mojo	San Severo	Bene architettonico	Segnalato	PTCP	Mr
51092	Masseria Motta del lupo	San Severo	Bene architettonico	Segnalato	PTCP	Mr

51093	Masseria Monica	San Severo	Bene architettonico	Segnalato	PTCP	Mr
51094	Masseria Pezza Nera - ex Regina	San Severo	Bene architettonico	Segnalato	PTCP	Mr
51095	Masseria Celentano -ex motta della Regina	San Severo	Bene architettonico	Segnalato	PTCP	Mn
51096	Masseria Vitolo - ex Bastiola	San Severo	Bene architettonico	Segnalato	PTCP	Mr
51097	Masseria Paziienza	San Severo	Bene architettonico	Segnalato	PTCP	M
51098	Masseria Russo - ex Antonino da Piede	San Severo	Bene architettonico	Segnalato	PTCP	Ma
51312	Masseria Cipriano	San Severo	Bene architettonico	Segnalato	PTCP	Ma
51313	Masseria Boschetto di Lembo	San Severo	Bene architettonico	Segnalato	PTCP	Mr
51314	Masseria Baiocco	San Severo	Bene architettonico	Segnalato	PTCP	Mr
51315	Masseria Mezzanella di Brancia	San Severo	Bene architettonico	Segnalato	PTCP	Mr
52015	Masseria Mangiasemola - ex Casino Storta	Sant'Agata di Puglia	Bene architettonico	Segnalato	PTCP	M
52016	Masseria Palumbo - ex Antonio Taddei	Sant'Agata di Puglia	Bene architettonico	Segnalato	PTCP	Ma
52017	Masseria Carrillo	Sant'Agata di Puglia	Bene architettonico	Segnalato	PTCP	Ma
52018	Masseria Castagnetti (rudere)	Sant'Agata di Puglia	Bene architettonico	Segnalato	PTCP	M
52019	Masseria Russo - ex Casalgrande	Sant'Agata di Puglia	Bene architettonico	Segnalato	PTCP	Mc
52020	Masseria Vinciguerra	Sant'Agata di Puglia	Bene architettonico	Segnalato	PTCP	M
52021	Masseria Santoro	Sant'Agata di Puglia	Bene architettonico	Segnalato	PTCP	M
52022	Masseria Bastia Nuova	Sant'Agata di Puglia	Bene architettonico	Segnalato	PTCP	Mn
52023	Masseria Palino	Sant'Agata di Puglia	Bene architettonico	Segnalato	PTCP	Mn
52024	Masseria Giommarino	Sant'Agata di Puglia	Bene architettonico	Segnalato	PTCP	Mn
52025	Masseria Viticone	Sant'Agata di Puglia	Bene architettonico	Segnalato	PTCP	Ma
52026	Masseria Serra D'Armi	Sant'Agata di Puglia	Bene architettonico	Segnalato	PTCP	M
52027	Masseria Fiano	Sant'Agata di Puglia	Bene architettonico	Segnalato	PTCP	M
52028	Masseria Don Giovanni	Sant'Agata di Puglia	Bene architettonico	Segnalato	PTCP	Mr
52029	Masseria S. Maria D'Olivola	Sant'Agata di Puglia	Bene architettonico	Segnalato	PTCP	Mn
52030	Masseria Dell'Arciprete	Sant'Agata di Puglia	Bene architettonico	Segnalato	PTCP	M
52031	Masseria Contillo	Sant'Agata di Puglia	Bene architettonico	Segnalato	PTCP	Ma
52032	Masseria Ripapane - ex de L'Apetta	Sant'Agata di Puglia	Bene architettonico	Segnalato	PTCP	Ma
52033	Masseria Mangiasemola	Sant'Agata di Puglia	Bene architettonico	Segnalato	PTCP	M
53015	Masseria Inforchia	Serracapriola	Bene architettonico	Segnalato	PTCP	Ma
53016	Masseria Chiantinelle	Serracapriola	Bene architettonico	Segnalato	PTCP	M
53017	Masseria Maddalena	Serracapriola	Bene architettonico	Segnalato	PTCP	M
53018	Masseria Tronco	Serracapriola	Bene architettonico	Segnalato	PTCP	Mn
53019	Masseria Ciavatta	Serracapriola	Bene architettonico	Segnalato	PTCP	Ma

53096	Masseria dell'Ischia	Serracapriola	Bene architettonico	Segnalato	PTCP	M
53097	Masseria La Loggia - ex Casino della Maddalena	Serracapriola	Bene architettonico	Segnalato	PTCP	Mc
53098	Masseria Tre Stalloni - ex De Luca	Serracapriola	Bene architettonico	Segnalato	PTCP	Mr
53099	Masseria di Capoposta - ex Casone	Serracapriola	Bene architettonico	Segnalato	PTCP	M
53100	Masseria Ricci - ex casino Faretra	Serracapriola	Bene architettonico	Segnalato	PTCP	M
53101	Masseria La Giumentareccia	Serracapriola	Bene architettonico	Segnalato	PTCP	M
53102	Masseria Colle d'Arena	Serracapriola	Bene architettonico	Segnalato	PTCP	M
53103	Masseria Pilollo - ex C. Pergola	Serracapriola	Bene architettonico	Segnalato	PTCP	M
53104	Masseria Ferrara - ex De Luca	Serracapriola	Bene architettonico	Segnalato	PTCP	M
53105	Masseria valente - ex Monte Secco	Serracapriola	Bene architettonico	Segnalato	PTCP	M
54005	Masseria Moscarella	Stornara	Bene architettonico	Segnalato	PTCP	Ma
54006	Masseria Gianlorenzo	Stornara	Bene architettonico	Segnalato	PTCP	Mc
54007	Masseria Posticciola	Stornara	Bene architettonico	Segnalato	PTCP	Ma
54008	Masseria Contessa Mannelli	Stornara	Bene architettonico	Segnalato	PTCP	Mn
54011	Masseria Posticciola	Stornara	Bene architettonico	Segnalato	PTCP	Mr
55002	Masseria Rio Morto	Stornarella	Bene architettonico	Segnalato	PTCP	M
55003	Masseria Pozzelle	Stornarella	Bene architettonico	Segnalato	PTCP	Ma
55005	Masseria Tre confini - ex Capolungo	Stornarella	Bene architettonico	Segnalato	PTCP	M
55006	Masseria Rio Morto - ex Nicolai	Stornarella	Bene architettonico	Segnalato	PTCP	Mr
55007	Masseria Porcareccia - ex Mazzara	Stornarella	Bene architettonico	Segnalato	PTCP	Mr
55008	Masseria Iosca	Stornarella	Bene architettonico	Segnalato	PTCP	Mr
56004	Masseria La Salsoletta	Torremaggiore	Bene architettonico	Segnalato	PUTT	Mf
56008	Masseria Pidocchiara	Torremaggiore	Bene architettonico	Segnalato	PTCP	Mn
56009	Masseria Il Sequestro	Torremaggiore	Bene architettonico	Segnalato	PTCP	Ma
56010	Masseria La Castellana	Torremaggiore	Bene architettonico	Segnalato	PTCP	Ma
56011	Masseria Petrulli	Torremaggiore	Bene architettonico	Segnalato	PTCP	Ma
56012	Masseria Mondella	Torremaggiore	Bene architettonico	Segnalato	PTCP	Mr
56013	Masseria Figurella	Torremaggiore	Bene architettonico	Segnalato	PTCP	Mr
56014	Masseria Paziienza	Torremaggiore	Bene architettonico	Segnalato	PTCP	Ma
56015	Masseria Li Gatti	Torremaggiore	Bene architettonico	Segnalato	PTCP	Mn
56016	Masseria Costa di Borea	Torremaggiore	Bene architettonico	Segnalato	PTCP	Ma
56017	Masseria Salottolo	Torremaggiore	Bene architettonico	Segnalato	PTCP	Ma
56018	Masseria San Pietro	Torremaggiore	Bene architettonico	Segnalato	PTCP	Ma
56019	Masseria Moralda	Torremaggiore	Bene architettonico	Segnalato	PTCP	M

56020	Masseria Checchia	Torremaggiore	Bene architettonico	Segnalato	PTCP	Mf
56021	Masseria Faina	Torremaggiore	Bene architettonico	Segnalato	PTCP	M
56022	Masseria Ametta	Torremaggiore	Bene architettonico	Segnalato	PTCP	M
56023	Masseria Simeone	Torremaggiore	Bene architettonico	Segnalato	PTCP	Ma
56024	Masseria Carrormorto	Torremaggiore	Bene architettonico	Segnalato	PTCP	M
56025	Masseria Stella Ariano	Torremaggiore	Bene architettonico	Segnalato	PTCP	M
56026	Masseria Petrofiani	Torremaggiore	Bene architettonico	Segnalato	PTCP	Mr
56027	Masseria La Valle	Torremaggiore	Bene architettonico	Segnalato	PTCP	Ma
56028	Masseria Casone della Valle	Torremaggiore	Bene architettonico	Segnalato	PTCP	Mf
56029	Masseria Grotta Montagna	Torremaggiore	Bene architettonico	Segnalato	PTCP	Ma
56030	Masseria Pagliaro	Torremaggiore	Bene architettonico	Segnalato	PTCP	
56031	Masseria Santoro	Torremaggiore	Bene architettonico	Segnalato	PTCP	M
56032	Masseria Mezzana delle Ferole	Torremaggiore	Bene architettonico	Segnalato	PTCP	M
56033	Masseria Juso	Torremaggiore	Bene architettonico	Segnalato	PTCP	M
56034	Masseria Juso	Torremaggiore	Bene architettonico	Segnalato	PTCP	Mr
56035	Masseria Mortella - ex del Principe	Torremaggiore	Bene architettonico	Segnalato	PTCP	M
56036	Masseria Borrelli	Torremaggiore	Bene architettonico	Segnalato	PTCP	Mf
56037	Masseria Sterparone	Torremaggiore	Bene architettonico	Segnalato	PTCP	Ma
56179	Masseria Tabanaro - ex Caso	Torremaggiore	Bene architettonico	Segnalato	PTCP	Mr
56180	Masseria Panettiera ex la Posta	Torremaggiore	Bene architettonico	Segnalato	PTCP	Mr
56181	Masseria Cammerata - ex Mass.a del Principe	Torremaggiore	Bene architettonico	Segnalato	PTCP	Ma
56182	Masseria Le Piane	Torremaggiore	Bene architettonico	Segnalato	PTCP	M
56183	Masseria Trematore	Torremaggiore	Bene architettonico	Segnalato	PTCP	M
56184	Masseria Matarrese - ex Celozzi	Torremaggiore	Bene architettonico	Segnalato	PTCP	M
56185	Masseria della Mortella	Torremaggiore	Bene architettonico	Segnalato	PTCP	M
56186	Masseria Creta Bianca	Torremaggiore	Bene architettonico	Segnalato	PTCP	M
56187	Masseria La Marchesa - ex Vaccareccia	Torremaggiore	Bene architettonico	Segnalato	PTCP	Ma
57001	Masseria di Basso	Trinitapoli	Bene architettonico	Vincolato	PUTT	M
57003	Masseria La Fenice	Trinitapoli	Bene architettonico	Segnalato	PUTT	Mn
57006	Masseria Parente	Trinitapoli	Bene architettonico	Segnalato	PTCP	M
57007	Masseria Valerio	Trinitapoli	Bene architettonico	Segnalato	PTCP	Ma
57008	Masseria San Lorenzo	Trinitapoli	Bene architettonico	Segnalato	PTCP	M
57009	Masseria Filipponio	Trinitapoli	Bene architettonico	Segnalato	PTCP	M
57010	Masseria Di Mezzo	Trinitapoli	Bene architettonico	Segnalato	PTCP	M

57016	Masseria Cafagna	Trinitapoli	Bene architettonico	Segnalato	PTCP	Mr
57017	Masseria Pozzo Colmo	Trinitapoli	Bene architettonico	Segnalato	PTCP	Ma
57018	Le Quattro Masserie	Trinitapoli	Bene architettonico	Segnalato	PTCP	Ma
57019	Masseria Staffe	Trinitapoli	Bene architettonico	Segnalato	PTCP	Ma
57020	Masseria Scarola - ex Masseria Caprariccia	Trinitapoli	Bene architettonico	Segnalato	PTCP	Ma
57021	Masseria Giardino	Trinitapoli	Bene architettonico	Segnalato	PTCP	Mc
57022	Masseria Nuova - ex C. Nuova	Trinitapoli	Bene architettonico	Segnalato	PTCP	Mn
57023	Masseria Paolo Stimolo	Trinitapoli	Bene architettonico	Segnalato	PTCP	Mc
57024	Masseria L'Olivolla	Trinitapoli	Bene architettonico	Segnalato	PTCP	Mn
57025	Masseria L'Oliva	Trinitapoli	Bene architettonico	Segnalato	PTCP	Mn
57026	Masseria Torraca - ex Turrigo	Trinitapoli	Bene architettonico	Segnalato	PTCP	M
57027	Masseria Caraldo	Trinitapoli	Bene architettonico	Segnalato	PTCP	Ma
57029	Masseria Picocca - ex Vicario	Trinitapoli	Bene architettonico	Segnalato	PTCP	M
57030	Masseria Ceglia - ex Ca' nuova	Trinitapoli	Bene architettonico	Segnalato	PTCP	M
57031	Masseria Barbarossa	Trinitapoli	Bene architettonico	Segnalato	PTCP	Mr
57032	Masseria Ceglia - ex Di Lea	Trinitapoli	Bene architettonico	Segnalato	PTCP	Mr
57033	Masseria De Biase	Trinitapoli	Bene architettonico	Segnalato	PTCP	Mr
57034	Masseria Rutigliano - ex Ragnizzi	Trinitapoli	Bene architettonico	Segnalato	PTCP	M
57035	Masseria Don Angelo - ex De Pasquale	Trinitapoli	Bene architettonico	Segnalato	PTCP	Mr
58013	Masseria Torricelli	Troia	Bene architettonico	Segnalato	PTCP	Mc
58014	Masseria Porta di Ferro	Troia	Bene architettonico	Segnalato	PTCP	Mc
58015	Masseria Cuparoni	Troia	Bene architettonico	Segnalato	PTCP	M
58016	Masseria San Vincenzo	Troia	Bene architettonico	Segnalato	PTCP	M
58017	Masseria San Paolo	Troia	Bene architettonico	Segnalato	PTCP	Ma
58018	Masseria Pozzorsogno	Troia	Bene architettonico	Segnalato	PTCP	Ma
58019	Masseria Della Quercia	Troia	Bene architettonico	Segnalato	PTCP	Ma
58020	Masseria Valle Stella	Troia	Bene architettonico	Segnalato	PTCP	Ma
58021	Masseria Pozzo Comune	Troia	Bene architettonico	Segnalato	PTCP	Mr
58022	Masseria Perazzone	Troia	Bene architettonico	Segnalato	PTCP	Ma
58023	Masseria Titoloni	Troia	Bene architettonico	Segnalato	PTCP	M
58024	Masseria Rosati	Troia	Bene architettonico	Segnalato	PTCP	Mn
58025	Masseria San Francesco	Troia	Bene architettonico	Segnalato	PTCP	M
58026	Masseria San Cireo	Troia	Bene architettonico	Segnalato	PTCP	M
58027	Masseria San Domenico	Troia	Bene architettonico	Segnalato	PTCP	Ma

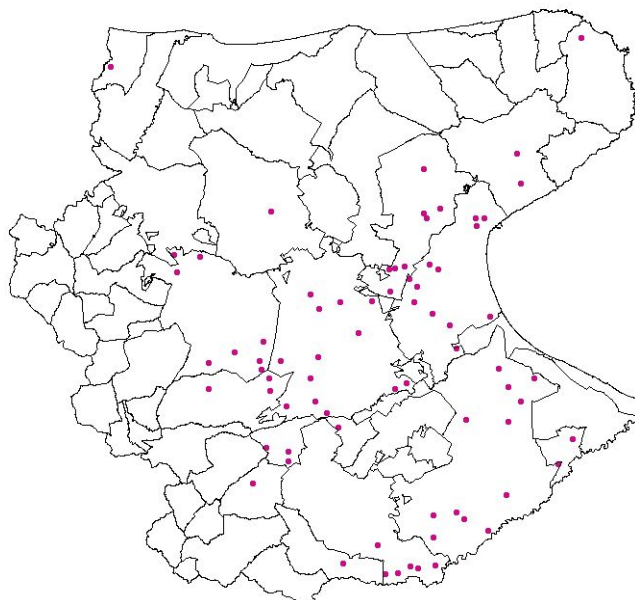
58028	Masseria Goffredo	Troia	Bene architettonico	Segnalato	PTCP	M
58029	Masseria Rizzabella	Troia	Bene architettonico	Segnalato	PTCP	M
58038	Masseria Guardiola - ex Titolone	Troia	Bene architettonico	Segnalato	PTCP	Mr
58039	Masseria S. Giusta	Troia	Bene architettonico	Segnalato	PTCP	Mc
58040	Masseia Iameli	Troia	Bene architettonico	Segnalato	PTCP	Mr
58041	Masseria Cancarro - ex C. Cancarro	Troia	Bene architettonico	Segnalato	PTCP	Mr
58042	Masseria Piano Foreste	Troia	Bene architettonico	Segnalato	PTCP	M
59017	Masseria Giuseppe della Bella	Vico del Gargano	Bene architettonico	Segnalato	PUTT	Ma
60057	Masseria Iaccio Spina	Vieste	Bene architettonico	Segnalato	PTCP	M
61002	Masseria San Vito	Volturara Appula	Bene architettonico	Segnalato	PTCP	M
61003	Masseria della Serra	Volturara Appula	Bene architettonico	Segnalato	PTCP	Ma
61004	Masseria della Signora	Volturara Appula	Bene architettonico	Segnalato	PTCP	M
61005	Masseria Torretta - ex C. Postiglione	Volturara Appula	Bene architettonico	Segnalato	PTCP	M
61006	Masseria Marano	Volturara Appula	Bene architettonico	Segnalato	PTCP	M
61007	Masseria Brecciosa	Volturara Appula	Bene architettonico	Segnalato	PTCP	Ma
61008	Masseria Fontana Tona	Volturara Appula	Bene architettonico	Segnalato	PTCP	M
61009	Masseria Cascetta	Volturara Appula	Bene architettonico	Segnalato	PTCP	Ma
61010	Masseria Ruggeri - ex C. Colomba	Volturara Appula	Bene architettonico	Segnalato	PTCP	
61011	Masseria Iavagnilio - ex dei Lemmi	Volturara Appula	Bene architettonico	Segnalato	PTCP	M
61012	Masseria Iavagnilio - ex Pissero	Volturara Appula	Bene architettonico	Segnalato	PTCP	M
61013	Masseria Pisciole	Volturara Appula	Bene architettonico	Segnalato	PTCP	M
61014	Masseria Iannantuono	Volturara Appula	Bene architettonico	Segnalato	PTCP	Ma
61015	Masseria Serchia	Volturara Appula	Bene architettonico	Segnalato	PTCP	M
61016	Masseria Fiorillo	Volturara Appula	Bene architettonico	Segnalato	PTCP	M
61017	Masseria Simunta	Volturara Appula	Bene architettonico	Segnalato	PTCP	Ma
62007	Masseria Pucci	Volturino	Bene architettonico	Segnalato	PTCP	Mn
62008	Masseria Melillo	Volturino	Bene architettonico	Segnalato	PTCP	M
62009	Masseria Caggianelli	Volturino	Bene architettonico	Segnalato	PTCP	M
62010	Masseria De Ritis	Volturino	Bene architettonico	Segnalato	PTCP	M
62011	Masseria Di Ripa	Volturino	Bene architettonico	Segnalato	PTCP	Ma
62012	Masseria Carignano	Volturino	Bene architettonico	Segnalato	PTCP	Mc
62013	Masseria Iorio	Volturino	Bene architettonico	Segnalato	PTCP	Ma
62014	Masseria Goduto	Volturino	Bene architettonico	Segnalato	PTCP	M
62017	Masseria Civetta - ex Dandola	Volturino	Bene architettonico	Segnalato	PTCP	M

62018	Masseria Dandini	Volturino	Bene architettonico	Segnalato	PTCP	M
62019	Masseria Saccone	Volturino	Bene architettonico	Segnalato	PTCP	M
62020	Masseria Iorio - ex Casino Deioreo	Volturino	Bene architettonico	Segnalato	PTCP	M
62021	Masseria Capra	Volturino	Bene architettonico	Segnalato	PTCP	M
62022	Masseria Santacroce - ex Valecarro	Volturino	Bene architettonico	Segnalato	PTCP	Ma
62023	Masseria De Marco - ex Le Orticelle	Volturino	Bene architettonico	Segnalato	PTCP	Mr
62024	Masseria Goduti	Volturino	Bene architettonico	Segnalato	PTCP	Mr
62025	Masseria Fara Musta - ex Il Casone	Volturino	Bene architettonico	Segnalato	PTCP	Mr
62026	Masseria Valle Cancelli	Volturino	Bene architettonico	Segnalato	PTCP	Mr
62027	Masseria Taccardi	Volturino	Bene architettonico	Segnalato	PTCP	Ma
62031	Masseria Casonetto	Volturino	Bene architettonico	Segnalato	PTCP	M
63011	Masseria Alesio	Ortona	Bene architettonico	Segnalato	PTCP	Mc
63012	Masseria Mascitelli	Ortona	Bene architettonico	Segnalato	PTCP	Mn
64001	Masseria Correa	Zapponeta	Bene architettonico	Segnalato	PUTT	Ma
64004	Masseria Le Portate	Zapponeta	Bene architettonico	Segnalato	PTCP	M
64005	Masseria Inacquata	Zapponeta	Bene architettonico	Segnalato	PTCP	Mn
64006	Masseria Sipari	Zapponeta	Bene architettonico	Segnalato	PTCP	Ma
64009	Masseria Granatieri - ex Mesio	Zapponeta	Bene architettonico	Segnalato	PTCP	Mr

Beni e Complessi Storici Isolati : POSTE

Detta anche masseria di pecore, è la tipica azienda pastorale del Tavoliere. Generalmente edificata a partire dai primi anni dell'Ottocento, consta di due gruppi di fabbricati: lo *scarai* (e), costruzione allungata esposta a sud, aperta a porticato, per il ricovero degli animali; il casone, complesso di fabbricati per abitazione dei pastori e la lavorazione del formaggio.

Distribuzione sul territorio delle Poste



Le poste censite risultano in totale 77, 2 di queste non esistono più.

I territori interessati dalla sistema organizzativo della posta fanno riferimento ai seguenti comuni e ai relativi numeri di poste:

COMUNE	NUMERO POSTE
Ascoli Satriano	6
Candela	1
Castelluccio dei Sauri	3
Cerignola	14
Chieuti	1
Deliceto	1
Foggia	13
Lucera	7
Manfredonia	11
Monte Sant'Angelo	2
Ordona	1
San Ferdinando di Puglia	1
San Giovanni Rotondo	9
San Severo	1
Troia	3
Vieste	1

Legenda Tipologia PTCP:
Pt = Posta
Ptn= Posta con corpi edilizi assimilabili al “nucleo” insediativo
Ptr = Posta con prevalente area recintata
Pta = Posta distribuita in modo aperto
Ptc = Posta distribuita attorno ad una corte

Immagini esplicative della Legenda Tipologia PTCP



Pt = Posta



Ptn = Posta con corpi edilizi a “nucleo” insediativo



Ptr = Posta con prevalente area



Pta = Posta distribuita in modo aperto recintata



Ptc = Posta distribuita attorno ad una corte

Beni e Complessi Storici Isolati : **POSTE**

<i>IDENTIFICATIVI</i>	<i>DENOMINAZIONE BENE</i>	<i>COMUNE</i>	<i>CATEGORIA</i>	<i>ATTRIBUTO_BENE</i>	<i>FONTE</i>	<i>TIPOLOGIA_PTCP</i>
5019	Posta delle Camerelle	Ascoli Satriano	Bene architettonico	Segnalato	PTCP	Ptn
5020	Posta di Vassallo	Ascoli Satriano	Bene architettonico	Segnalato	PTCP	Pt
5071	Posta della Creta	Ascoli Satriano	Bene architettonico	Segnalato	PTCP	Ptr
5072	Posta Miele	Ascoli Satriano	Bene architettonico	Segnalato	PTCP	Ptr
5073	Posta Salsa - ex Posta Zambaglione	Ascoli Satriano	Bene architettonico	Segnalato	PTCP	Pt
5074	Posta Carrera	Ascoli Satriano	Bene architettonico	Segnalato	PTCP	Pt
9025	Posta Fissa - ex P. della Guardia	Candela	Bene architettonico	Segnalato	PTCP	Ptr
15019	Posta Tamariceto	Castelluccio dei Sauri	Bene architettonico	Segnalato	PTCP	Pt
15020	Posta Contessa	Castelluccio dei Sauri	Bene architettonico	Segnalato	PTCP	Ptr
15021	Posta Cisternola	Castelluccio dei Sauri	Bene architettonico	Segnalato	PTCP	Ptn
20044	Posta di Salpi	Cerignola	Bene architettonico	Segnalato	PTCP	Pt
20045	Posta Uccello	Cerignola	Bene architettonico	Segnalato	PTCP	Ptn
20046	Posta Viro	Cerignola	Bene architettonico	Segnalato	PTCP	Pt
20047	Posta di Pozzo Marano	Cerignola	Bene architettonico	Segnalato	PTCP	Ptr
20107	Posta di Peschiera - Specchi	Cerignola	Bene architettonico	Segnalato	PTCP	Pt
20108	Posta Cerina	Cerignola	Bene architettonico	Segnalato	PTCP	Pt
20109	Posta Jemma - Macchione	Cerignola	Bene architettonico	Segnalato	PTCP	Ptr
20110	Posta Ischia	Cerignola	Bene architettonico	Segnalato	PTCP	Pta
20111	Posta di Pozzo Marano	Cerignola	Bene architettonico	Segnalato	PTCP	Ptr
20112	Posta di Pozzo Monaco	Cerignola	Bene architettonico	Segnalato	PTCP	Ptr
20113	Posta Monachiello	Cerignola	Bene architettonico	Segnalato	PTCP	Pt
20114	Posta Faugni (Barone Grella)	Cerignola	Bene architettonico	Segnalato	PTCP	Pta
20115	Posta Fara	Cerignola	Bene architettonico	Segnalato	PTCP	Ptr
20236	Posta Faraglia	Cerignola	Bene architettonico	Segnalato	PTCP	Ptn
21076	Posta Maurea	Chieuti	Bene architettonico	Segnalato	PTCP	Pt
22016	Posta dei Monaci	Deliceto	Bene architettonico	Segnalato	PTCP	Pt
24076	Posta Tamarici	Foggia	Bene architettonico	Segnalato	PTCP	Ptn
24077	Posta Piana	Foggia	Bene architettonico	Segnalato	PTCP	Ptn

24078	Posta S. Cecilia	Foggia	Bene architettonico	Segnalato	PTCP	Ptr
24079	Posta Palazzo	Foggia	Bene architettonico	Segnalato	PTCP	Ptc
24080	Posta la Volla	Foggia	Bene architettonico	Segnalato	PTCP	Pt
24081	Posta Stifano	Foggia	Bene architettonico	Segnalato	PTCP	Ptc
24082	Posta Bassi	Foggia	Bene architettonico	Segnalato	PTCP	Ptr
24083	Posta Faranone	Foggia	Bene architettonico	Segnalato	PTCP	Pt
24084	Posta Titolo	Foggia	Bene architettonico	Segnalato	PTCP	Ptn
24123	Posta Caione (mass.a la quercia)	Foggia	Bene architettonico	Segnalato	PUTT	Ptn
24142	Posta Conchetta	Foggia	Bene architettonico	Segnalato	PTCP	Ptr
24150	Posta Grande	Foggia	Bene architettonico	Segnalato	PTCP	Pt
24454	Posta San Nicola (rud)	Foggia	Bene architettonico	Segnalato	PTCP	Pt
28051	Posta S. Lucia	Lucera	Bene architettonico	Segnalato	PTCP	Ptr
28052	Posta Torre Bianca	Lucera	Bene architettonico	Segnalato	PTCP	Pt
28053	Posta Montaratro	Lucera	Bene architettonico	Segnalato	PTCP	Ptn
28054	Posta Ripatetta	Lucera	Bene architettonico	Segnalato	PTCP	non esiste più
28055	Posta Vaccarella	Lucera	Bene architettonico	Segnalato	PTCP	Pt
28056	Posta del Giudice	Lucera	Bene architettonico	Segnalato	PTCP	Ptr
28117	Posta del Sequestro	Lucera	Bene architettonico	Segnalato	PTCP	Ptn
28118	La Marchesa - ex La Posta	Lucera	Bene architettonico	Segnalato	PTCP	Ptn
29046	Posta Fossette	Manfredonia	Bene architettonico	Segnalato	PUTT	Pt
29085	Posta Garzia	Manfredonia	Bene architettonico	Segnalato	PTCP	Ptr
29086	Posta di Ninna	Manfredonia	Bene architettonico	Segnalato	PTCP	Ptr
29088	Posta Piana	Manfredonia	Bene architettonico	Segnalato	PTCP	Ptr
29090	Posta Giordano	Manfredonia	Bene architettonico	Segnalato	PTCP	non esiste più
29141	Posta	Manfredonia	Bene architettonico	Segnalato	PTCP	Ptr
29142	Posta Fontanarosa	Manfredonia	Bene architettonico	Segnalato	PTCP	Ptn
29143	Posta di scarpetta ex posta del ponte nuovo	Manfredonia	Bene architettonico	Segnalato	PTCP	Ptr
29144	Posta Berardi	Manfredonia	Bene architettonico	Segnalato	PTCP	Pt
29145	Posta Alesi - ex C. Parisi	Manfredonia	Bene architettonico	Segnalato	PTCP	Ptn
29300	Posta Conga	Manfredonia	Bene architettonico	Segnalato	PTCP	Ptr
29301	Posta Ferrari	Manfredonia	Bene architettonico	Segnalato	PTCP	Ptr
33045	Iazzo Ognissanti (Grotta)	Monte Sant'Angelo	Bene architettonico	Segnalato	PTCP	Ptr
33067	Posta Azzaroni	Monte Sant'Angelo	Bene architettonico	Segnalato	PTCP	Ptr

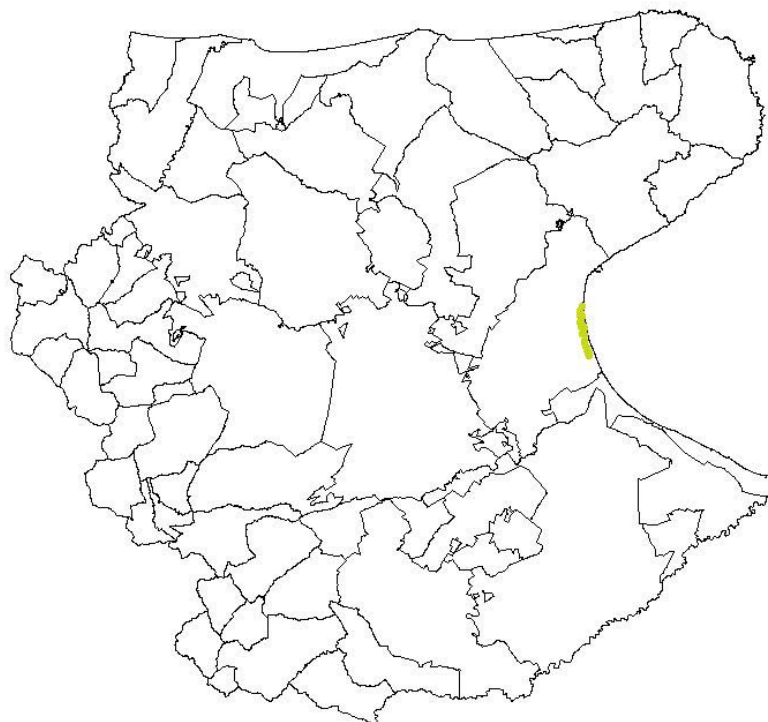
45007	Posta di San Cassano	San Ferdinando di Puglia	Bene architettonico	Vincolato	Sovrintendenza	Pt
46009	Posta di Polveracchio	San Giovanni Rotondo	Bene architettonico	Segnalato	PUTT	Ptr
46013	Posta Rosa già' Posta Giudea	San Giovanni Rotondo	Bene architettonico	Segnalato	PUTT	Pt
46022	Posta Padovano	San Giovanni Rotondo	Bene architettonico	Segnalato	PTCP	Ptr
46023	Posta Guida	San Giovanni Rotondo	Bene architettonico	Segnalato	PTCP	Ptr
46024	Posta della Valle	San Giovanni Rotondo	Bene architettonico	Segnalato	PTCP	Ptn
46025	Posta Farano	San Giovanni Rotondo	Bene architettonico	Segnalato	PTCP	Ptr
46048	Posta Piana	San Giovanni Rotondo	Bene architettonico	Segnalato	PTCP	Ptn
46049	Posta Nova	San Giovanni Rotondo	Bene architettonico	Segnalato	PTCP	Ptr
46050	Posta Sportiello - ex P. della Valle	San Giovanni Rotondo	Bene architettonico	Segnalato	PTCP	Ptr
51316	Posta Casone	San Severo	Bene architettonico	Segnalato	PTCP	Pt
58010	Posta Nuova	Troia	Bene architettonico	Segnalato	PTCP	Ptc
58011	Posta S. Giusta	Troia	Bene architettonico	Segnalato	PTCP	Ptr
58034	Posta Staffiola - ex Staffiuzza	Troia	Bene architettonico	Segnalato	PTCP	Ptr
60062	Posta Spine- ex C. Giannetto	Vieste	Bene architettonico	Segnalato	PTCP	Pt
63010	Posta Ricci	Ordonà	Bene architettonico	Segnalato	PTCP	Pt

Beni e Complessi Storici Isolati : SCIALI

Gli sciali, dimore rurali presenti nella fascia costiera tra Manfredonia e Zapponeta, dapprima di utilizzo temporaneo e successivamente adibite ad uso permanente, realizzate in tufo, con tetto a falde con coppi, presentano tra gli elementi caratteristici la garitta pensile ed il papaglione (camino estradossato).

06

Distribuzione sul territorio degli Sciali



Gli sciali censiti risultano in totale 27, 1 dei quali non esiste più.

I territori interessati dal sistema organizzativo degli sciali fanno riferimento al seguente comune:

COMUNI	NUMERO SCIALI
Manfredonia	26
Legenda Tipologia PTCP: Sc = Sciale	

Immagine esplicativa della Legenda Tipologia PTCP



Sc = Sciale

Beni e Complessi Storici Isolati : **SCIALI**

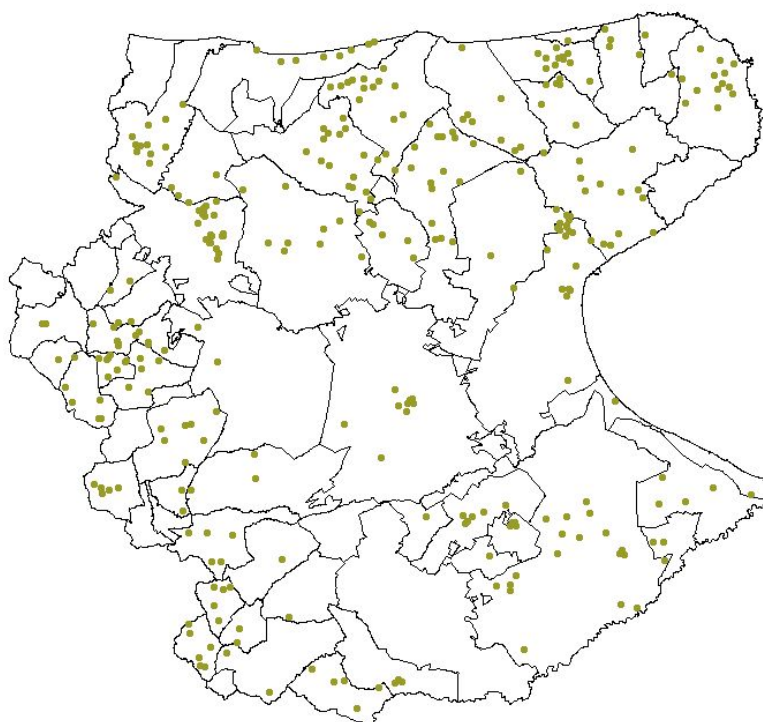
<i>IDENTIFICATIVI</i>	<i>DENOMINAZIONE BENE</i>	<i>COMUNE</i>	<i>CATEGORIA</i>	<i>ATTRIBUTO BENE</i>	<i>FONTE</i>	<i>TIPOLOGIA PTCP</i>
29115	Sciale Borgia	Manfredonia	Bene architettonico	Segnalato	PTCP	Sc
29116	Sciale Mazzoni	Manfredonia	Bene architettonico	Segnalato	PTCP	Sc
29117	Sciale Bacchettini	Manfredonia	Bene architettonico	Segnalato	PTCP	Sc
29118	Sciale Frattarolo	Manfredonia	Bene architettonico	Segnalato	PTCP	Sc
29119	Sciale D'Apolito	Manfredonia	Bene architettonico	Segnalato	PTCP	Sc
29120	Sciale Borgia	Manfredonia	Bene architettonico	Segnalato	PTCP	Sc
29121	Sciale Cafieri	Manfredonia	Bene architettonico	Segnalato	PTCP	Sc
29122	Sciale Petruzzi	Manfredonia	Bene architettonico	Segnalato	PTCP	Sc
29123	Sciale	Manfredonia	Bene architettonico	Segnalato	PTCP	Sc
29124	Sciale	Manfredonia	Bene architettonico	Segnalato	PTCP	Sc
29125	Sciale	Manfredonia	Bene architettonico	Segnalato	PTCP	Sc
29126	Sciale	Manfredonia	Bene architettonico	Segnalato	PTCP	Sc
29127	Sciale	Manfredonia	Bene architettonico	Segnalato	PTCP	Sc
29128	Sciale Ritucci	Manfredonia	Bene architettonico	Segnalato	PTCP	Sc
29129	Sciale Catalete	Manfredonia	Bene architettonico	Segnalato	PTCP	Sc
29130	Sciale	Manfredonia	Bene architettonico	Segnalato	PTCP	Sc
29131	Sciale Torre Grande	Manfredonia	Bene architettonico	Segnalato	PTCP	Sc
29132	Sciale Fiore	Manfredonia	Bene architettonico	Segnalato	PTCP	Sc
29133	Sciale	Manfredonia	Bene architettonico	Segnalato	PTCP	Sc
29134	Sciale Moruso	Manfredonia	Bene architettonico	Segnalato	PTCP	Sc
29135	Sciale di Candia	Manfredonia	Bene architettonico	Segnalato	PTCP	Sc
29136	Sciale	Manfredonia	Bene architettonico	Segnalato	PTCP	Sc
29137	Sciale	Manfredonia	Bene architettonico	Segnalato	PTCP	Sc
29138	Sciale	Manfredonia	Bene architettonico	Segnalato	PTCP	Sc
29139	Sciale Bartolomeo	Manfredonia	Bene architettonico	Segnalato	PTCP	Sc
29140	Sciale Ferrara	Manfredonia	Bene architettonico	Segnalato	PTCP	Sc

Beni e Complessi Storici Isolati : CASINI

Costruzione rurale a due piani fuori terra, diffusa soprattutto nelle zone a colture legnose del Gargano. Generalmente con scala esterna, il pianterreno è utilizzato a stalla e magazzino e/o cantina, il vano superiore a cucina e stanza da letto.

08

Distribuzione sul territorio dei Casini




I casini censiti risultano in totale 321, 11 di questi non esistono più.

I territori interessati dalla sistema organizzativo del casino fanno riferimento ai seguenti comuni e alle relative unità :

COMUNE	NUMERO CASINI
Accadia	1
Apricena	16
Biccari	7
Bovino	1
Cagnano Varano	8
Candela	3
Carpino	6
Casalvecchio di Puglia	2
Castelluccio Valmaggiore	2
Castelnuovo della Daunia	2
Celenza Valfortore	2
Cerignola	17
Deliceto	1
Foggia	10
Ischitella	11
Lesina	8
Lucera	2
Manfredonia	18
Margherita di Savoia	2
Monteleone di Puglia	5
Monte Sant'Angelo	14
Motta Montecorvino	8
Orsara di Puglia	5
Orta Nova	7
Panni	5
Peschici	1
Pietramontecorvino	10
Rignano Garganico	5
Rocchetta Sant'Antonio	5
Rodi Garganico	1
Roseto Valfortore	6
San Ferdinando di Puglia	2
San Giovanni Rotondo	4
San Marco in Lamis	17
San Marco la Catola	1
Sannicandro Garganico	15

San Paolo di Civitate	4
San Severo	9
Sant'Agata di Puglia	2
Serracapriola	11
Stornara	4
Stornarella	1
Torremaggiore	21
Trinitapoli	3
Troia	3
Vico del Gargano	5
Vieste	13
Volturara Appula	6
Volturino	4
Zapponeta	1
Legenda Tipologia PTCP:	
C = Casino	
Cn = Casone	

Immagini esplicative della Legenda Tipologia PTCP



C = Casino



Cn = Casone

Beni e Complessi Storici Isolati: **CASINI**

<i>IDENTIFICATIVO</i>	<i>DENOMINAZIONE_BENE</i>	<i>COMUNE</i>	<i>CATEGORIA</i>	<i>ATTRIBUTO_BENE</i>	<i>FONTI</i>	<i>TIPOLOGIA_PTCP</i>
1013	Casino S. Maria	Accadia	Bene architettonico	Segnalato	PTCP	c
4018	Casino Palombino	Apricena	Bene architettonico	Segnalato	PTCP	c
4019	Casino Portala della Quercia	Apricena	Bene architettonico	Segnalato	PTCP	c
4020	Casino Torelli	Apricena	Bene architettonico	Segnalato	PTCP	c
4021	Casino Russo	Apricena	Bene architettonico	Segnalato	PTCP	c
4022	Casino Stilla	Apricena	Bene architettonico	Segnalato	PTCP	c
4023	Casino Gravina	Apricena	Bene architettonico	Segnalato	PTCP	c
4024	Casino Giannino	Apricena	Bene architettonico	Segnalato	PTCP	c
4037	Casino Giammario - ex Alfonso	Apricena	Bene architettonico	Segnalato	PTCP	c
4038	Casino Galassi - ex Gallazzo	Apricena	Bene architettonico	Segnalato	PTCP	c
4039	Casino Fania	Apricena	Bene architettonico	Segnalato	PTCP	c
4040	Casino Casonetto - ex Casone Fania	Apricena	Bene architettonico	Segnalato	PTCP	c
4041	Casino Ciavarella	Apricena	Bene architettonico	Segnalato	PTCP	c
4042	Casino Chir_	Apricena	Bene architettonico	Segnalato	PTCP	c
4043	Casino Piccirella - ex Posta Rignano	Apricena	Bene architettonico	Segnalato	PTCP	c
4044	Casino Foresta	Apricena	Bene architettonico	Segnalato	PTCP	c
4045	Casino Vincitorio	Apricena	Bene architettonico	Segnalato	PTCP	c
6010	Casino Pipillo	Biccari	Bene architettonico	Segnalato	PTCP	c
6012	Casone Pozzo d'Inverno	Biccari	Bene architettonico	Segnalato	PTCP	Cn
6013	Casone Bufalaria	Biccari	Bene architettonico	Segnalato	PTCP	Cn
6014	Casone Schiavone - ex Vaccareccia	Biccari	Bene architettonico	Segnalato	PTCP	Cn
6015	Casone d'Agnone - ex Casone Figliola	Biccari	Bene architettonico	Segnalato	PTCP	Cn
6016	Casino Menichella	Biccari	Bene architettonico	Segnalato	PTCP	c
6017	Casa Torre	Biccari	Bene architettonico	Segnalato	PTCP	Cn
7031	Casino Casalena	Bovino	Bene architettonico	Segnalato	PTCP	c
8011	Casino Zappinello	Cagnano Varano	Bene architettonico	Segnalato	PTCP	c
8012	Casino Giornetta	Cagnano Varano	Bene architettonico	Segnalato	PTCP	c
8013	Casino Paglizzo	Cagnano Varano	Bene architettonico	Segnalato	PTCP	c

8014	Casino Curatolo	Cagnano Varano	Bene architettonico	Segnalato	PTCP	c
8026	Casino del Sapiro	Cagnano Varano	Bene architettonico	Segnalato	PTCP	c
8027	Casino Sabatella	Cagnano Varano	Bene architettonico	Segnalato	PTCP	c
8028	Casino Paglizzo	Cagnano Varano	Bene architettonico	Segnalato	PTCP	c
8029	Casino di Bagno	Cagnano Varano	Bene architettonico	Segnalato	PTCP	c
9004	Casino Pisciole di Basso	Candela	Bene architettonico	Segnalato	PTCP	c
9005	Casino Pisciole di Sopra	Candela	Bene architettonico	Segnalato	PTCP	c
9026	Casino Ministro	Candela	Bene architettonico	Segnalato	PTCP	c
12007	Casino Lombardi	Carpino	Bene architettonico	Segnalato	PTCP	c
12008	Casino La Signora	Carpino	Bene architettonico	Segnalato	PTCP	c
12011	Casino Caminizzo - ex Casino La Tufara	Carpino	Bene architettonico	Segnalato	PTCP	c
12014	Casino De Cata	Carpino	Bene architettonico	Segnalato	PTCP	c
12015	Casino Carlone	Carpino	Bene architettonico	Segnalato	PTCP	c
12016	Casino Russo - ec C. Lombardi	Carpino	Bene architettonico	Segnalato	PTCP	c
14025	Casino Perna	Casalvecchio di Puglia	Bene architettonico	Segnalato	PTCP	c
14026	Casino de Cesare	Casalvecchio di Puglia	Bene architettonico	Segnalato	PTCP	c
16019	Casino Ianirossi	Castelluccio Valmaggiore	Bene architettonico	Segnalato	PTCP	c
16020	Casino Mari	Castelluccio Valmaggiore	Bene architettonico	Segnalato	PTCP	Cn
17026	Casone Romano	Castelnuovo della Daunia	Bene architettonico	Segnalato	PTCP	Cn
17028	Casino Poppe	Castelnuovo della Daunia	Bene architettonico	Segnalato	PTCP	Cn
18003	Casino Iosa	Celenza Valfortore	Bene architettonico	Segnalato	PTCP	c
18027	Casino Iosa	Celenza Valfortore	Bene architettonico	Segnalato	PTCP	c
20035	Casino Colucci	Cerignola	Bene architettonico	Segnalato	PTCP	c
20036	Casino Zezza	Cerignola	Bene architettonico	Segnalato	PTCP	c
20037	Casino Salice	Cerignola	Bene architettonico	Segnalato	PTCP	
20038	Casino Cannone	Cerignola	Bene architettonico	Segnalato	PTCP	c
20039	Casino Macchiarulo	Cerignola	Bene architettonico	Segnalato	PTCP	c
20040	Casino Capotondo	Cerignola	Bene architettonico	Segnalato	PTCP	c
20041	Casino Tre Perazzi	Cerignola	Bene architettonico	Segnalato	PTCP	c
20042	Casino Piscioscia	Cerignola	Bene architettonico	Segnalato	PTCP	c
20043	Casino Forcone di Grillo	Cerignola	Bene architettonico	Segnalato	PTCP	c
20098	Casino Casabianca di Cafiero	Cerignola	Bene architettonico	Segnalato	PTCP	c
20099	Casino Vaccareccia	Cerignola	Bene architettonico	Segnalato	PTCP	c
20100	Casino Topporusso	Cerignola	Bene architettonico	Segnalato	PTCP	Cn

20101	Casino S. Martino	Cerignola	Bene architettonico	Segnalato	PTCP	c
20102	Casino Scarponcella	Cerignola	Bene architettonico	Segnalato	PTCP	c
20103	Casino Tammarice - Pignataro	Cerignola	Bene architettonico	Segnalato	PTCP	c
20104	Case Casalini	Cerignola	Bene architettonico	Segnalato	PTCP	Cn
20105	Casino Specchio	Cerignola	Bene architettonico	Segnalato	PTCP	c
20106	Casino Forcone di Graziani	Cerignola	Bene architettonico	Segnalato	PTCP	c
20237	Casino Quarto	Cerignola	Bene architettonico	Segnalato	PTCP	c
22008	Casino Santuccio	Deliceto	Bene architettonico	Segnalato	PTCP	c
24012	Casino Brescia Rosati	Foggia	Bene architettonico	Segnalato	PTCP	c
24124	Casino Andriani (quadrone vigne)	Foggia	Bene architettonico	Segnalato	PTCP	c
24125	Casino Mandara (quadrone vigne)	Foggia	Bene architettonico	Segnalato	PTCP	c
24126	Casino 2 (quadrone vigne)	Foggia	Bene architettonico	Segnalato	PTCP	c
24127	Casino 1(quadrone vigne)	Foggia	Bene architettonico	Segnalato	PTCP	c
24143	Casino 3 (autostrada)	Foggia	Bene architettonico	Segnalato	PTCP	c
24144	Casa fortificata	Foggia	Bene architettonico	Segnalato	PTCP	c
24145	Vigna Barone	Foggia	Bene architettonico	Segnalato	PTCP	c
24146	Vigna Mariella	Foggia	Bene architettonico	Segnalato	PTCP	c
24169	ONC 550 ex Casino De Meo	Foggia	Bene architettonico	Segnalato	PTCP	c
25006	Casino Matteo del Conte	Ischitella	Bene architettonico	Segnalato	PUTT	c
25014	Casino Giordano	Ischitella	Bene architettonico	Segnalato	PTCP	c
25015	Casino Panella	Ischitella	Bene architettonico	Segnalato	PTCP	c
25016	Casino Forchione	Ischitella	Bene architettonico	Segnalato	PTCP	c
25017	Casino Folicara	Ischitella	Bene architettonico	Segnalato	PTCP	c
25022	Casino Ventrella	Ischitella	Bene architettonico	Segnalato	PTCP	c
25023	Casino Ventrella (complesso edilizio)	Ischitella	Bene architettonico	Segnalato	PTCP	c
25035	Casino Majorana	Ischitella	Bene architettonico	Segnalato	PTCP	c
25036	Casello Capriozzi	Ischitella	Bene architettonico	Segnalato	PTCP	c
25037	Casino Peracciotosto	Ischitella	Bene architettonico	Segnalato	PTCP	c
25038	Casino Basile	Ischitella				c
27004	Casino Acquarotta	Lesina	Bene architettonico	Segnalato	PTCP	c
27005	Casino Morella	Lesina	Bene architettonico	Segnalato	PTCP	c
27006	Casino Zappino	Lesina	Bene architettonico	Segnalato	PTCP	c
27007	Casino Foce S. Andrea	Lesina	Bene architettonico	Segnalato	PTCP	c
27008	Casino Foce Cauto	Lesina	Bene architettonico	Segnalato	PTCP	c

27009	Casino Foce Schiapparo	Lesina	Bene architettonico	Segnalato	PTCP	c
27026	Casino San Placido (rud)	Lesina	Bene architettonico	Segnalato	PTCP	c
27027	Casino La Torre	Lesina	Bene architettonico	Segnalato	PTCP	c
28101	Fattoria Cavalli - ex Casino Cavalli	Lucera	Bene architettonico	Segnalato	PTCP	c
28102	Casone Sterparo	Lucera	Bene architettonico	Segnalato	PTCP	c
29002	Casino S.Restituta	Manfredonia	Bene architettonico	Segnalato	PUTT	c
29009	Casino delli Santi (montagna)	Manfredonia	Bene architettonico	Segnalato	PUTT	c
29010	Casino Melucco (Montagna)	Manfredonia	Bene architettonico	Segnalato	PUTT	c
29011	Casino Maramarca (Montagna-Contrada Scaloria)	Manfredonia	Bene architettonico	Segnalato	PUTT	c
29012	Casino Mazzone	Manfredonia	Bene architettonico	Segnalato	PUTT	c
29059	Casino delli Santi (loc S. Oronzo)	Manfredonia	Bene architettonico	Segnalato	PUTT	c
29060	Casino de Padova (loc S. Oronzo)	Manfredonia	Bene architettonico	Segnalato	PUTT	c
29061	Casino Mettola (Montagna C.da Belvedere)	Manfredonia	Bene architettonico	Segnalato	PUTT	c
29063	Casino Panella (loc S. Oronzo)	Manfredonia	Bene architettonico	Segnalato	PUTT	c
29085	Casino Ruggianello	Manfredonia	Bene architettonico	Segnalato	PTCP	c
29092	Casino Caffarelli	Manfredonia	Bene architettonico	Segnalato	PTCP	c
29093	Casino Zizipone	Manfredonia	Bene architettonico	Segnalato	PTCP	c
29146	Casino Burretta	Manfredonia	Bene architettonico	Segnalato	PTCP	c
29147	Casino Fascione	Manfredonia	Bene architettonico	Segnalato	PTCP	c
29148	Casino Pagliete	Manfredonia	Bene architettonico	Segnalato	PTCP	c
29149	Casino Patini	Manfredonia	Bene architettonico	Segnalato	PTCP	c
29150	La Casetta	Manfredonia	Bene architettonico	Segnalato	PTCP	c
29151	Casino Florio	Manfredonia	Bene architettonico	Segnalato	PTCP	c
30011	Casino Col.ca n. 1 - ex S.Maria a Mare	Margherita di Savoia	Bene architettonico	Segnalato	PTCP	c
30012	Casino Di Palma - ex Ricca	Margherita di Savoia	Bene architettonico	Segnalato	PTCP	c
32003	Casino Salino	Monteleone di Puglia	Bene architettonico	Segnalato	PTCP	c
32005	Casino Visconti - ex Carolina d'Andrea	Monteleone di Puglia	Bene architettonico	Segnalato	PTCP	c
32006	Casino Morra	Monteleone di Puglia	Bene architettonico	Segnalato	PTCP	c
32007	Casino I Lampioni	Monteleone di Puglia	Bene architettonico	Segnalato	PTCP	c
32011	Casino Lalla	Monteleone di Puglia	Bene architettonico	Segnalato	PTCP	c
33006	Casino Cessa (Montagna località Pauroso)	Monte Sant'Angelo	Bene architettonico	Segnalato	PUTT	c
33015	Casino Giardino	Monte Sant'Angelo	Bene architettonico	Segnalato	PUTT	c
33016	Casino Fazzino	Monte Sant'Angelo	Bene architettonico	Segnalato	PUTT	c
33036	Casino Pezzente	Monte Sant'Angelo	Bene architettonico	Segnalato	PTCP	c

33037	Casino Straziana	Monte Sant'Angelo	Bene architettonico	Segnalato	PTCP	c
33038	Casino Pasqua	Monte Sant'Angelo	Bene architettonico	Segnalato	PTCP	c
33068	Casino Liassi	Monte Sant'Angelo	Bene architettonico	Segnalato	PTCP	c
33069	Casino Calesse	Monte Sant'Angelo	Bene architettonico	Segnalato	PTCP	c
33070	Casino Il Giuda	Monte Sant'Angelo	Bene architettonico	Segnalato	PTCP	c
33071	Casino Mantuano	Monte Sant'Angelo	Bene architettonico	Segnalato	PTCP	c
33072	Casino Giardini	Monte Sant'Angelo	Bene architettonico	Segnalato	PTCP	c
33073	Casino Valle	Monte Sant'Angelo	Bene architettonico	Segnalato	PTCP	c
33074	Casino Mattione - ex C.Piemontese	Monte Sant'Angelo	Bene architettonico	Segnalato	PTCP	c
33075	Casino La Morte	Monte Sant'Angelo	Bene architettonico	Segnalato	PTCP	c
34002	Casino Pepe	Motta Montecorvino	Bene architettonico	Segnalato	PTCP	c
34003	Casino Clemente	Motta Montecorvino	Bene architettonico	Segnalato	PTCP	c
34004	Casino Tuori	Motta Montecorvino	Bene architettonico	Segnalato	PTCP	c
34005	Casino Isalle	Motta Montecorvino	Bene architettonico	Segnalato	PTCP	c
34008	Casino Carità	Motta Montecorvino	Bene architettonico	Segnalato	PTCP	c
34009	Casino Parrillo	Motta Montecorvino	Bene architettonico	Segnalato	PTCP	c
34010	Casino Bilangiola - ex Mass.a Macchiona	Motta Montecorvino	Bene architettonico	Segnalato	PTCP	c
34011	Casino Perna - ex - Palmieri	Motta Montecorvino	Bene architettonico	Segnalato	PTCP	c
35006	Casino Frisoli	Orsara di Puglia	Bene architettonico	Segnalato	PTCP	c
35021	Casino Terlizzi	Orsara di Puglia	Bene architettonico	Segnalato	PTCP	c
35022	Casino Iamele	Orsara di Puglia	Bene architettonico	Segnalato	PTCP	c
35023	Casino Martinacchio	Orsara di Puglia	Bene architettonico	Segnalato	PTCP	c
35024	Casino Pisciaro	Orsara di Puglia	Bene architettonico	Segnalato	PTCP	c
36006	Casino Sinisi	Orta Nova	Bene architettonico	Segnalato	PTCP	c
36007	Casino Zampino	Orta Nova	Bene architettonico	Segnalato	PTCP	c
36050	Casino Angiulla	Orta Nova	Bene architettonico	Segnalato	PTCP	c
36051	Casino Lazzaretto - ex C. Carbonari	Orta Nova	Bene architettonico	Segnalato	PTCP	c
36052	Casino Bucci	Orta Nova	Bene architettonico	Segnalato	PTCP	c
36053	Casino Ignazio Novelli	Orta Nova	Bene architettonico	Segnalato	PTCP	c
36054	Casino Passo d'Orta	Orta Nova	Bene architettonico	Segnalato	PTCP	c
37005	Casino Rainoni	Panni	Bene architettonico	Segnalato	PTCP	c
37006	Casino De Luca	Panni	Bene architettonico	Segnalato	PTCP	c
37007	Casino Rizzo	Panni	Bene architettonico	Segnalato	PTCP	c
37008	Casino Rompito	Panni	Bene architettonico	Segnalato	PTCP	c

37009	Casino Ciruolo	Panni	Bene architettonico	Segnalato	PTCP	c
38024	Casino Martinetti	Peschici	Bene architettonico	Segnalato	PTCP	c
39003	Casino Iadarola	Pietramontecorvino	Bene architettonico	Segnalato	PTCP	c
39012	Casino Civitamare	Pietramontecorvino	Bene architettonico	Segnalato	PTCP	Cn
39013	Casino Bevilacqua	Pietramontecorvino	Bene architettonico	Segnalato	PTCP	c
39014	Casino Iannelli	Pietramontecorvino	Bene architettonico	Segnalato	PTCP	c
39015	Casino Bovino	Pietramontecorvino	Bene architettonico	Segnalato	PTCP	c
39022	Casino Bevilacqua	Pietramontecorvino	Bene architettonico	Segnalato	PTCP	c
39023	Casino Le Giude (rud)	Pietramontecorvino	Bene architettonico	Segnalato	PTCP	c
39024	Casino Derobertis	Pietramontecorvino	Bene architettonico	Segnalato	PTCP	c
39025	Casino Colavita	Pietramontecorvino	Bene architettonico	Segnalato	PTCP	c
39026	Casino della Grazia	Pietramontecorvino	Bene architettonico	Segnalato	PTCP	c
41004	Casino Serilli	Rignano Garganico	Bene architettonico	Segnalato	PTCP	c
41005	Casino Ricci	Rignano Garganico	Bene architettonico	Segnalato	PTCP	c
41028	Casone del Re	Rignano Garganico	Bene architettonico	Segnalato	PTCP	Cn
41029	Casino Cicirale	Rignano Garganico	Bene architettonico	Segnalato	PTCP	c
41030	Casino Ponziano - ex Viccirillo	Rignano Garganico	Bene architettonico	Segnalato	PTCP	c
42002	Casino Vitagliano	Rocchetta Sant'Antonio	Bene architettonico	Segnalato	PTCP	c
42016	Casino Castelli - ex C. S. Martino	Rocchetta Sant'Antonio	Bene architettonico	Segnalato	PTCP	Cn
42017	Casale S. Stefano	Rocchetta Sant'Antonio	Bene architettonico	Segnalato	PTCP	c
42018	Casone Comunale	Rocchetta Sant'Antonio	Bene architettonico	Segnalato	PTCP	Cn
42019	Casino Pallone	Rocchetta Sant'Antonio	Bene architettonico	Segnalato	PTCP	Cn
43015	Casino Morra	Rodi Garganico	Bene architettonico	Segnalato	PTCP	c
44002	Casino Spinapoce	Roseto Valfortore	Bene architettonico	Segnalato	PTCP	c
44011	Casino Ciciretti - ex Trombetti	Roseto Valfortore	Bene architettonico	Segnalato	PTCP	c
44012	Casino Vito	Roseto Valfortore	Bene architettonico	Segnalato	PTCP	c
44013	Casino Stella	Roseto Valfortore	Bene architettonico	Segnalato	PTCP	c
44014	Casino Pioneri	Roseto Valfortore	Bene architettonico	Segnalato	PTCP	c
44015	Casino Solorocce (rud)	Roseto Valfortore	Bene architettonico	Segnalato	PTCP	c
45014	Casino Bellaveduta - ex C. Cirillo	San Ferdinando	Bene architettonico	Segnalato	PTCP	c
45015	Casino Palladini - ex C. Stranieri	San Ferdinando	Bene architettonico	Segnalato	PTCP	c
46004	Casino Spinelli (montagna – c. da Campolato)	San Giovanni Rotondo	Bene architettonico	Segnalato	PUTT	c
46026	Casino Todaro	San Giovanni Rotondo	Bene architettonico	Segnalato	PTCP	c
46051	Casino Carbone - ex Casetta	San Giovanni Rotondo	Bene architettonico	Segnalato	PTCP	c

46067	Casino del Guardaboschi	San Giovanni Rotondo	Bene architettonico	Segnalato	PTCP	c
47008	Casino De Nobili	San Marco in Lamis	Bene architettonico	Segnalato	PTCP	c
47009	Casino Piccirillo	San Marco in Lamis	Bene architettonico	Segnalato	PTCP	c
47010	Casino Di Tardio	San Marco in Lamis	Bene architettonico	Segnalato	PTCP	c
47011	Casino Rispoli	San Marco in Lamis	Bene architettonico	Segnalato	PTCP	c
47012	Casino Ciavarella	San Marco in Lamis	Bene architettonico	Segnalato	PTCP	c
47013	Casino Cannaruti	San Marco in Lamis	Bene architettonico	Segnalato	PTCP	c
47014	Casino Serrilli	San Marco in Lamis	Bene architettonico	Segnalato	PTCP	c
47015	Casino Sassano	San Marco in Lamis	Bene architettonico	Segnalato	PTCP	c
47016	Casino Tardio	San Marco in Lamis	Bene architettonico	Segnalato	PTCP	c
47017	Casino De Lilla	San Marco in Lamis	Bene architettonico	Segnalato	PTCP	c
47023	Casino di Schiena	San Marco in Lamis	Bene architettonico	Segnalato	PTCP	c
47032	Casino Villani	San Marco in Lamis	Bene architettonico	Segnalato	PTCP	c
47033	Casino Donatello - ex Casino Bastianini	San Marco in Lamis	Bene architettonico	Segnalato	PTCP	c
47034	Casino Ciavarella	San Marco in Lamis	Bene architettonico	Segnalato	PTCP	Cn
47035	Casino Piccirella - ex Lamia	San Marco in Lamis	Bene architettonico	Segnalato	PTCP	c
47036	Casino Cicirale - ex Sarrillo	San Marco in Lamis	Bene architettonico	Segnalato	PTCP	c
47043	Casino De Peppe	San Marco in Lamis	Bene architettonico	Segnalato	PTCP	c
48007	Casino Capozio	San Marco La Catola	Bene architettonico	Segnalato	PTCP	c
49018	Casino Feudo	Sannicandro Garganico	Bene architettonico	Segnalato	PTCP	c
49019	Casino Santannea	Sannicandro Garganico	Bene architettonico	Segnalato	PTCP	c
49020	Casino Ricci	Sannicandro Garganico	Bene architettonico	Segnalato	PTCP	c
49021	Casino Palmieri	Sannicandro Garganico	Bene architettonico	Segnalato	PTCP	c
49022	Casino Da Pote	Sannicandro Garganico	Bene architettonico	Segnalato	PTCP	c
49023	Casino Caruso	Sannicandro Garganico	Bene architettonico	Segnalato	PTCP	c
49024	Casino Pilarossa	Sannicandro Garganico	Bene architettonico	Segnalato	PTCP	c
49025	Casino De Martino	Sannicandro Garganico	Bene architettonico	Segnalato	PTCP	c
49026	Casino Scarpetta	Sannicandro Garganico	Bene architettonico	Segnalato	PTCP	c
49027	Casino Pezzillo	Sannicandro Garganico	Bene architettonico	Segnalato	PTCP	c
49028	Casino Palmieri	Sannicandro Garganico	Bene architettonico	Segnalato	PTCP	c
49029	Casino del Principe	Sannicandro Garganico	Bene architettonico	Segnalato	PTCP	c
49030	Casino Scarano	Sannicandro Garganico	Bene architettonico	Segnalato	PTCP	c
49031	Casino S. Leonardo	Sannicandro Garganico	Bene architettonico	Segnalato	PTCP	c
49038	Casino Papa	Sannicandro Garganico	Bene architettonico	Segnalato	PTCP	c

50031	Casino Marchesino - ex Mass.a La Greca	San Paolo di Civitate	Bene architettonico	Segnalato	PTCP	c
50032	Casino Ciaccia	San Paolo di Civitate	Bene architettonico	Segnalato	PTCP	c
50033	Casino Masselli	San Paolo di Civitate	Bene architettonico	Segnalato	PTCP	c
50034	Casino De Cesari - ex C. Ciaccia	San Paolo di Civitate	Bene architettonico	Segnalato	PTCP	c
51020	Casino d'Alfonso	San Severo	Bene architettonico	Segnalato	PTCP	c
51021	Podere Canale di Ferro (già casino)	San Severo	Bene architettonico	Segnalato	PTCP	c
51022	Casino Mortore	San Severo	Bene architettonico	Segnalato	PTCP	c
51023	Casino Mascia	San Severo	Bene architettonico	Segnalato	PTCP	c
51024	Casino Giuliani	San Severo	Bene architettonico	Segnalato	PTCP	c
51067	Casino Generale	San Severo	Bene architettonico	Segnalato	PTCP	c
51068	Casino Trotta	San Severo	Bene architettonico	Segnalato	PTCP	c
51069	Il Casone	San Severo	Bene architettonico	Segnalato	PTCP	Cn
51070	Casino Villani	San Severo	Bene architettonico	Segnalato	PTCP	c
52013	Casino Casalgrande - ex Casaliandri	Sant'Agata di Puglia	Bene architettonico	Segnalato	PTCP	c
52014	Casone Zimmari	Sant'Agata di Puglia	Bene architettonico	Segnalato	PTCP	c
53010	Casino dell'Abate	Serracapriola	Bene architettonico	Segnalato	PTCP	c
53011	Casino De Luca	Serracapriola	Bene architettonico	Segnalato	PTCP	c
53012	Casino De Luca	Serracapriola	Bene architettonico	Segnalato	PTCP	c
53013	Casino Castelnuovo	Serracapriola	Bene architettonico	Segnalato	PTCP	c
53095	Casone Pettulli	Serracapriola	Bene architettonico	Segnalato	PTCP	Cn
53106	Casino Di del nuovo	Serracapriola	Bene architettonico	Segnalato	PTCP	c
53107	Casino de Judicialico	Serracapriola	Bene architettonico	Segnalato	PTCP	c
53108	Casino Giuliani - ex C. Fetentone	Serracapriola	Bene architettonico	Segnalato	PTCP	c
53109	Casino Masci - ex C. Diuno	Serracapriola	Bene architettonico	Segnalato	PTCP	c
53110	Casino Peschiera	Serracapriola	Bene architettonico	Segnalato	PTCP	c
53111	Casino de Nardella	Serracapriola	Bene architettonico	Segnalato	PTCP	c
54004	Casino Muscarella	Stornara	Bene architettonico	Segnalato	PTCP	c
54012	Casino Giovane	Stornara	Bene architettonico	Segnalato	PTCP	c
54013	Casino Giovane 1	Stornara	Bene architettonico	Segnalato	PTCP	c
54014	Casino Moscarella	Stornara	Bene architettonico	Segnalato	PTCP	c
55009	Casino Cavittella	Stornarella	Bene architettonico	Segnalato	PTCP	c
56003	Casino Ancona	Torremaggiore	Bene architettonico	Segnalato	PUTT	c
56178	Casino del Principe (mass. a del Principe)	Torremaggiore	Bene architettonico	Segnalato	PTCP	c
56188	Casino Pensato - ex Mass.a Sartoro	Torremaggiore	Bene architettonico	Segnalato	PTCP	c

56189	Casino Buccino - ex Buccilli	Torremaggiore	Bene architettonico	Segnalato	PTCP	c
56190	Casino Rossetti	Torremaggiore	Bene architettonico	Segnalato	PTCP	c
56191	Casino Gildone	Torremaggiore	Bene architettonico	Segnalato	PTCP	c
56192	Casino Angeloro	Torremaggiore	Bene architettonico	Segnalato	PTCP	c
56193	Casino Ricci	Torremaggiore	Bene architettonico	Segnalato	PTCP	c
56194	Casino Cardone	Torremaggiore	Bene architettonico	Segnalato	PTCP	c
56195	Casino D'Addato - ex Guidone	Torremaggiore	Bene architettonico	Segnalato	PTCP	c
56196	Casino Zitelli	Torremaggiore	Bene architettonico	Segnalato	PTCP	c
56197	Casino Aquilano	Torremaggiore	Bene architettonico	Segnalato	PTCP	c
56198	Casino Bellantuoni	Torremaggiore	Bene architettonico	Segnalato	PTCP	c
56199	Casino Sebastiano - ex Corsi	Torremaggiore	Bene architettonico	Segnalato	PTCP	c
56200	Casino Marino - ex de Angelis	Torremaggiore	Bene architettonico	Segnalato	PTCP	c
56201	Casino Ricci	Torremaggiore	Bene architettonico	Segnalato	PTCP	c
56202	Casino Juso - ex Santoro	Torremaggiore	Bene architettonico	Segnalato	PTCP	c
56203	Casino Annetta	Torremaggiore	Bene architettonico	Segnalato	PTCP	c
56204	Casino del Barone	Torremaggiore	Bene architettonico	Segnalato	PTCP	c
56205	Casino Governato - ex C. Sacchi	Torremaggiore	Bene architettonico	Segnalato	PTCP	c
56206	Casino Bredice - ex C. di Maddalena	Torremaggiore	Bene architettonico	Segnalato	PTCP	c
57012	Casino di Fidio	Trinitapoli	Bene architettonico	Segnalato	PTCP	c
57015	Casino Torraca	Trinitapoli	Bene architettonico	Segnalato	PTCP	c
57028	Casino Posta Grande	Trinitapoli	Bene architettonico	Segnalato	PTCP	c
58035	Casino Pirro	Troia	Bene architettonico	Segnalato	PTCP	c
58036	La Casina	Troia	Bene architettonico	Segnalato	PTCP	c
58037	Casino Sangioiannaro	Troia	Bene architettonico	Segnalato	PTCP	c
59026	Casino Seppesepe	Vico del Gargano	Bene architettonico	Segnalato	PTCP	c
59027	Casino Caritate	Vico del Gargano	Bene architettonico	Segnalato	PTCP	c
59030	Casino Cardillo	Vico del Gargano	Bene architettonico	Segnalato	PTCP	c
59031	Casino Cucolo - ex Pizzonicchio	Vico del Gargano	Bene architettonico	Segnalato	PTCP	c
59032	Casino Monaco	Vico del Gargano	Bene architettonico	Segnalato	PTCP	c
60042	Casino La Posta	Vieste	Bene architettonico	Segnalato	PTCP	c
60043	Casino Pasquarella	Vieste	Bene architettonico	Segnalato	PTCP	c
60044	Casino Pagliara di Vallecoppa	Vieste	Bene architettonico	Segnalato	PTCP	c
60045	Casino Monte Gennaro	Vieste	Bene architettonico	Segnalato	PTCP	c
60046	Casino S. Luca	Vieste	Bene architettonico	Segnalato	PTCP	c

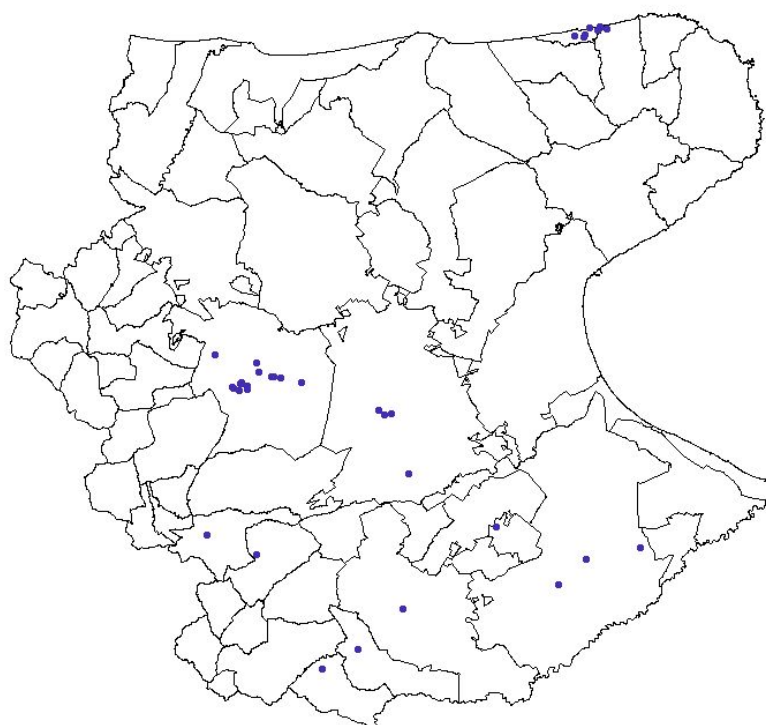
60047	Casino Mafrollo	Vieste	Bene architettonico	Segnalato	PTCP	c
60048	Casino Pagliara di Morgitta	Vieste	Bene architettonico	Segnalato	PTCP	c
60049	Casino Cupari	Vieste	Bene architettonico	Segnalato	PTCP	c
60050	Casino La Chiusa	Vieste	Bene architettonico	Segnalato	PTCP	c
60063	Casino Lavavala	Vieste	Bene architettonico	Segnalato	PTCP	c
60064	Casino Piracci	Vieste	Bene architettonico	Segnalato	PTCP	c
60065	Casino Le Celle	Vieste	Bene architettonico	Segnalato	PTCP	c
60066	Casino del Notaro	Vieste	Bene architettonico	Segnalato	PTCP	c
61018	Casino Maroni	Volturara Appula	Bene architettonico	Segnalato	PTCP	c
61019	Casino Pedone	Volturara Appula	Bene architettonico	Segnalato	PTCP	c
61020	Casone Cairelli - ex Mass.a Tappo del Fieno	Volturara Appula	Bene architettonico	Segnalato	PTCP	Cn
61021	Il Casone	Volturara Appula	Bene architettonico	Segnalato	PTCP	Cn
61022	Casino del Casonetto	Volturara Appula	Bene architettonico	Segnalato	PTCP	c
61023	Casino Grotta nuova	Volturara Appula	Bene architettonico	Segnalato	PTCP	c
62015	Casino Chiattono	Volturino	Bene architettonico	Segnalato	PTCP	c
62028	Casino don Rocco	Volturino	Bene architettonico	Segnalato	PTCP	c
62029	Casino Labbore	Volturino	Bene architettonico	Segnalato	PTCP	c
62030	Casone di Torre	Volturino	Bene architettonico	Segnalato	PTCP	c
62032	Casino di Sabato (scomparso)	Volturino	Bene architettonico	Segnalato	PTCP	
64008	Casino Risaia	Zapponeta	Bene architettonico	Segnalato	PTCP	c

Beni e Complessi Storici Isolati : VILLE

Complessi isolati, con forti connotazioni di residenza suburbana, presenti a partire dagli inizi dell'Ottocento in prevalenza nelle aree di particolare pregio naturalistico o in prossimità dei maggiori centri abitati.

208

Distribuzione sul territorio delle Ville




Le ville censite risultano in totale 36, 1 delle quali non esiste più.

I territori interessati dalla sistema organizzativo della villa fanno riferimento ai seguenti comuni e alle relative unità :

COMUNE	NUMERO VILLE
Ascoli Satriano	1
Bovino	1
Candela	1
Cerignola	3
Foggia	3
Lucera	15
Orsara di Puglia	1
Rocchetta Sant'Antonio	1
Rodi Garganico	7
Stornara	1
Vico del Gargano	1
<p>Legenda Tipologia PTCP: V = Villa VP = Villa con parco</p>	

Immagini esplicative della Legenda Tipologia PTCP



V = Villa



VP = Villa con parco

Beni e Complessi Storici Isolati: **VILLE**

<i>IDENTIFICATIVO</i>	<i>DENOMINAZIONE_BENE</i>	<i>COMUNE</i>	<i>CATEGORIA</i>	<i>ATTRIBUTO_BENE</i>	<i>FONTE</i>	<i>TIPOLOGIA_PTCP</i>
5045	Villa Visciola	Ascoli Satriano	Bene architettonico	Segnalato	PTCP	V
7040	Villa De Paolis	Bovino	Bene architettonico	Segnalato	PTCP	VP
9015	Villa Sopraserra	Candela	Bene architettonico	Segnalato	PTCP	VP
20026	Villino "Palotta"	Cerignola	Bene architettonico	Vincolato	Sovrintendenza	V
20089	Villa Passero	Cerignola	Bene architettonico	Segnalato	PTCP	V
20090	Villa Specchio	Cerignola	Bene architettonico	Segnalato	PTCP	V
24138	Villa Giardino	Foggia	Bene architettonico	Segnalato	PTCP	VP
24139	Villa Varlaro	Foggia	Bene architettonico	Segnalato	PTCP	VP
24140	Villa Scillitani	Foggia	Bene architettonico	Segnalato	PTCP	
24141	Villa Caizzi	Foggia	Bene architettonico	Segnalato	PTCP	V
28059	Villa Giovanna	Lucera	Bene architettonico	Segnalato	PTCP	VP
28087	Villa Curato	Lucera	Bene architettonico	Segnalato	PTCP	VP
28088	Villa Napolitano	Lucera	Bene architettonico	Segnalato	PTCP	VP
28089	Villa De Giovine	Lucera	Bene architettonico	Segnalato	PTCP	VP
28090	Vigna Nocelli	Lucera	Bene architettonico	Segnalato	PTCP	VP
28091	Villa Venditti	Lucera	Bene architettonico	Segnalato	PTCP	V
28092	Villa Uva	Lucera	Bene architettonico	Segnalato	PTCP	VP
28093	Villa Curato	Lucera	Bene architettonico	Segnalato	PTCP	V
28094	Villa De Nicastrì	Lucera	Bene architettonico	Segnalato	PTCP	VP
28095	Villa De Peppo	Lucera	Bene architettonico	Segnalato	PTCP	VP
28096	Villa De Luca	Lucera	Bene architettonico	Segnalato	PTCP	VP
28097	Villa D'Amelj	Lucera	Bene architettonico	Segnalato	PTCP	V
28098	Villa Lupo	Lucera	Bene architettonico	Segnalato	PTCP	VP
28099	Villa Cavalli	Lucera	Bene architettonico	Segnalato	PTCP	VP
28100	Villa Lamorgese	Lucera	Bene architettonico	Segnalato	PTCP	V
35025	Villa Tamele	Orsara di Puglia	Bene architettonico	Segnalato	PTCP	VP
42008	Villa La Difesa	Rocchetta Sant'Antonio	Bene architettonico	Segnalato	PTCP	V
43007	Villa Attilio	Rodi Garganico	Bene architettonico	Segnalato	PTCP	VP
43008	Villa Ruggiero	Rodi Garganico	Bene architettonico	Segnalato	PTCP	VP

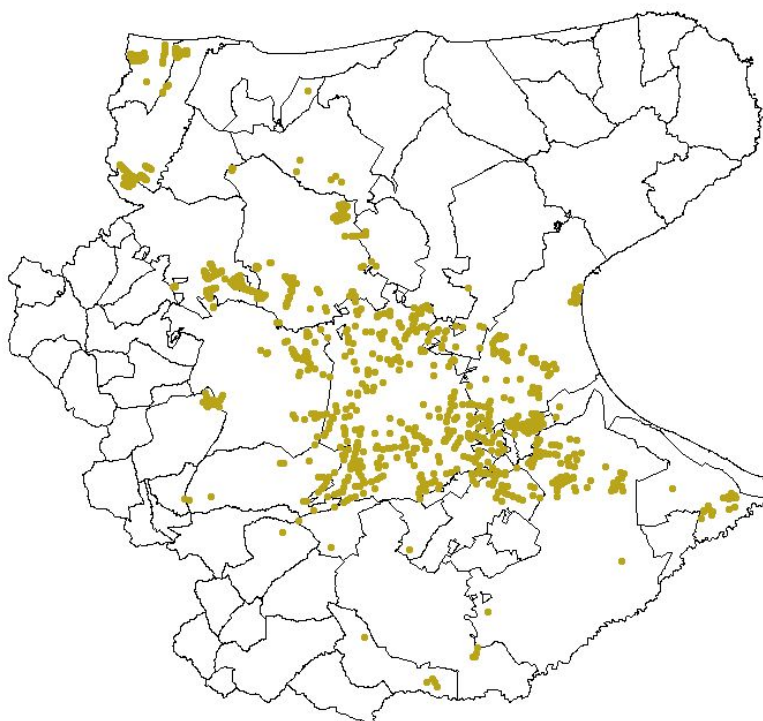
43009	Villa Protano	Rodi Garganico	Bene architettonico	Segnalato	PTCP	VP
43010	Villa Martucci	Rodi Garganico	Bene architettonico	Segnalato	PTCP	VP
43011	Villa Cerulli	Rodi Garganico	Bene architettonico	Segnalato	PTCP	VP
43012	Villa Giuseppina	Rodi Garganico	Bene architettonico	Segnalato	PTCP	VP
43013	Villa Rossi	Rodi Garganico	Bene architettonico	Segnalato	PTCP	VP
54009	Villa Consa	Stornara	Bene architettonico	Segnalato	PTCP	V
59028	Villa Della Bella	Vico del Gargano	Bene architettonico	Segnalato	PTCP	VP

Beni e Complessi Storici Isolati : PODERI

Manufatti di nuova edificazione, realizzati tra gli anni Trenta e gli anni Cinquanta del Novecento, legati alle borgate e ai centri di servizio. Le loro caratteristiche architettoniche variano a seconda dell'epoca e degli enti assegnatari.

NE

Distribuzione sul territorio dei Poderi



I poderi censiti risultano in totale 1163.

I territori interessati dalla sistema organizzativo dei poderi fanno riferimento ai seguenti comuni e alle relative unità:

COMUNE	NUMERO PODERI
Apricena	5
Ascoli Satriano	4
Biccari	10
Bovino	1
Candela	5
Carapelle	19
Castelluccio dei Sauri	6
Castelluccio Valmaggiore	1
Cerignola	78
Chieuti	58
Foggia	276
Lucera	57
Manfredonia	128
Orta Nova	28
Poggio Imperiale	1
Rignano Garganico	6
San Giovanni Rotondo	14
San Marco in Lamis	4
San Severo	211
Serracapriola	75
Torremaggiore	139
Trinitapoli	17
Troia	17
Ordona	1
Zapponeta	2
<p>Legenda Tipologia PTCP: Pd = Podere</p>	

Beni e Complessi Storici Isolati : **PODERI**

<i>IDENTIFICATIVI</i>	<i>DENOMINAZIONE BENE</i>	<i>COMUNE</i>	<i>CATEGORIA</i>	<i>ATTRIBUTO_BENE</i>	<i>FONTI</i>	<i>TIPOLOGIA_PTCP</i>
4061	Pod.e Camilli	Apricena	Bene architettonico	Segnalato	IGM_25000	Pd
4062	PODERE N 109	Apricena	Bene architettonico	Segnalato	IGM_50000	Pd
4063	PODERE N 102	Apricena	Bene architettonico	Segnalato	IGM_50000	Pd
4064	PODERE LE TRE FASCIE	Apricena	Bene architettonico	Segnalato	IGM_50000	Pd
4065	PODERE S. MARTINO	Apricena	Bene architettonico	Segnalato	IGM_50000	Pd
5067	Pod.e S. Savino	Ascoli Satriano	Bene architettonico	Segnalato	IGM_25000	Pd
5068	Pod.e S. Leonardo	Ascoli Satriano	Bene architettonico	Segnalato	IGM_25000	Pd
5069	PODERE S. LEONARDO	Ascoli Satriano	Bene architettonico	Segnalato	IGM_50000	Pd
5070	PODERE S. FRANCESCO	Ascoli Satriano	Bene architettonico	Segnalato	IGM_50000	Pd
6027	Pod.e Cavoto	Biccari	Bene architettonico	Segnalato	IGM_25000	Pd
6028	Pod.e S. Costanzo	Biccari	Bene architettonico	Segnalato	IGM_25000	Pd
6029	Pod.e S. Giuseppe	Biccari	Bene architettonico	Segnalato	IGM_25000	Pd
6030	Pod.e S. Michele	Biccari	Bene architettonico	Segnalato	IGM_25000	Pd
6031	Pod.e S. Remo	Biccari	Bene architettonico	Segnalato	IGM_25000	Pd
6032	Pod.e S. Angela	Biccari	Bene architettonico	Segnalato	IGM_25000	Pd
6033	Pod.e S. Rocco	Biccari	Bene architettonico	Segnalato	IGM_25000	Pd
6034	Pod.e S. Giuseppe	Biccari	Bene architettonico	Segnalato	IGM_25000	Pd
6035	Pod.e S. Antonio	Biccari	Bene architettonico	Segnalato	IGM_25000	Pd
6036	Pod.e S. Lucia	Biccari	Bene architettonico	Segnalato	IGM_25000	Pd
7047	PODERE N 4	Bovino	Bene architettonico	Segnalato	IGM_50000	Pd
9020	Pod.e S. Maria di Rivalta	Candela	Bene architettonico	Segnalato	IGM_25000	Pd
9021	Pod.e S. Raffaele	Candela	Bene architettonico	Segnalato	IGM_25000	Pd
9022	Pod.e S. Leonardo	Candela	Bene architettonico	Segnalato	IGM_25000	Pd
9023	Pod.e S. Andrea	Candela	Bene architettonico	Segnalato	IGM_25000	Pd
9024	Pod.e del Carmine	Candela	Bene architettonico	Segnalato	IGM_25000	Pd
10003	Pod.e N. 437	Carapelle	Bene architettonico	Segnalato	IGM_25000	Pd
10004	Pod.e N. 447	Carapelle	Bene architettonico	Segnalato	IGM_25000	Pd
10005	Pod.e N. 475	Carapelle	Bene architettonico	Segnalato	IGM_25000	Pd
10006	Pod.e N. 454	Carapelle	Bene architettonico	Segnalato	IGM_25000	Pd

10007	Pod.e N. 456	Carapelle	Bene architettonico	Segnalato	IGM_25000	Pd
10008	Pod.e N. 467	Carapelle	Bene architettonico	Segnalato	IGM_25000	Pd
10009	Pod.e N. 470	Carapelle	Bene architettonico	Segnalato	IGM_25000	Pd
10010	Pod.e N. 472	Carapelle	Bene architettonico	Segnalato	IGM_25000	Pd
10011	Pod.e N. 474	Carapelle	Bene architettonico	Segnalato	IGM_25000	Pd
10012	Pod.e n. 478	Carapelle	Bene architettonico	Segnalato	IGM_25000	Pd
10013	Pod.e N. 479	Carapelle	Bene architettonico	Segnalato	IGM_25000	Pd
10014	Pod.e N. 480	Carapelle	Bene architettonico	Segnalato	IGM_25000	Pd
10015	Pod.e N. 303	Carapelle	Bene architettonico	Segnalato	IGM_25000	Pd
10016	Pod.e N. 304	Carapelle	Bene architettonico	Segnalato	IGM_25000	Pd
10017	Pod.e N. 455	Carapelle	Bene architettonico	Segnalato	IGM_25000	Pd
10018	Pod.e N. 448	Carapelle	Bene architettonico	Segnalato	IGM_25000	Pd
10019	Podere	Carapelle	Bene architettonico	Segnalato	PTCP	Pd
10020	Podere	Carapelle	Bene architettonico	Segnalato	PTCP	Pd
10021	Pod.e O. N. C. 869	Carapelle	Bene architettonico	Segnalato	IGM_25000	Pd
15006	PODERE O.N.C. N 720	Castelluccio dei Sauri	Bene architettonico	Segnalato	IGM_50000	Pd
15007	PODERE MODELLO N 33	Castelluccio dei Sauri	Bene architettonico	Segnalato	IGM_50000	Pd
15008	PODERE O.N.C. N 700	Castelluccio dei Sauri	Bene architettonico	Segnalato	IGM_50000	Pd
15009	PODERE O.N.C. N 720	Castelluccio dei Sauri	Bene architettonico	Segnalato	IGM_50000	Pd
15010	PODERE MODELLO N 33	Castelluccio dei Sauri	Bene architettonico	Segnalato	IGM_50000	Pd
15011	Pod.e O. N. C. N. 696	Castelluccio dei Sauri	Bene architettonico	Segnalato	IGM_25000	Pd
16015	Pod.e Campanaro	Castelluccio Valmaggiore	Bene architettonico	Segnalato	IGM_25000	Pd
20152	PODERE N 375	Cerignola	Bene architettonico	Segnalato	IGM_50000	Pd
20153	PODERE N 375	Cerignola	Bene architettonico	Segnalato	IGM_50000	Pd
20154	Pod.e Cafiero	Cerignola	Bene architettonico	Segnalato	IGM_25000	Pd
20155	Pod.e N. 499	Cerignola	Bene architettonico	Segnalato	IGM_25000	Pd
20156	Pod.e N. 511	Cerignola	Bene architettonico	Segnalato	IGM_25000	Pd
20157	Pod.e N. 518	Cerignola	Bene architettonico	Segnalato	IGM_25000	Pd
20158	Pod.e N. 521	Cerignola	Bene architettonico	Segnalato	IGM_25000	Pd
20159	Pod.e N. 523	Cerignola	Bene architettonico	Segnalato	IGM_25000	Pd
20160	Pod.e N. 526	Cerignola	Bene architettonico	Segnalato	IGM_25000	Pd
20161	Pod.e N. 527	Cerignola	Bene architettonico	Segnalato	IGM_25000	Pd
20162	Pod.e N. 500	Cerignola	Bene architettonico	Segnalato	IGM_25000	Pd
20163	Pod.e N. 348	Cerignola	Bene architettonico	Segnalato	IGM_25000	Pd

20164	Pod.e N. 368	Cerignola	Bene architettonico	Segnalato	IGM_25000	Pd
20165	Pod.e N. 365	Cerignola	Bene architettonico	Segnalato	IGM_25000	Pd
20166	Pod.e N. 195	Cerignola	Bene architettonico	Segnalato	IGM_25000	Pd
20167	Pod.e N. 207	Cerignola	Bene architettonico	Segnalato	IGM_25000	Pd
20168	Pod.e N. 210	Cerignola	Bene architettonico	Segnalato	IGM_25000	Pd
20169	Pod.e N. 1027	Cerignola	Bene architettonico	Segnalato	IGM_25000	Pd
20170	Pod.e N. 560	Cerignola	Bene architettonico	Segnalato	IGM_25000	Pd
20171	Pod.e N. 564	Cerignola	Bene architettonico	Segnalato	IGM_25000	Pd
20172	Pod.e N. 351	Cerignola	Bene architettonico	Segnalato	IGM_25000	Pd
20173	Pod.e N. 342	Cerignola	Bene architettonico	Segnalato	IGM_25000	Pd
20174	Pod.e N. 1002	Cerignola	Bene architettonico	Segnalato	IGM_25000	Pd
20175	Pod.e N. 361	Cerignola	Bene architettonico	Segnalato	IGM_25000	Pd
20176	Pod.e N. 370	Cerignola	Bene architettonico	Segnalato	IGM_25000	Pd
20177	Pod.e N. 735	Cerignola	Bene architettonico	Segnalato	IGM_25000	Pd
20178	Pod.e N. 740	Cerignola	Bene architettonico	Segnalato	IGM_25000	Pd
20179	Pod.e N. 738	Cerignola	Bene architettonico	Segnalato	IGM_25000	Pd
20180	Pod.e N. 979	Cerignola	Bene architettonico	Segnalato	IGM_25000	Pd
20181	Pod.e N. 758	Cerignola	Bene architettonico	Segnalato	IGM_25000	Pd
20182	Pod.e N. 1200	Cerignola	Bene architettonico	Segnalato	IGM_25000	Pd
20183	Pod.e N. 766	Cerignola	Bene architettonico	Segnalato	IGM_25000	Pd
20184	Pod.e N. 751	Cerignola	Bene architettonico	Segnalato	IGM_25000	Pd
20185	Pod.e N. 750	Cerignola	Bene architettonico	Segnalato	IGM_25000	Pd
20186	Pod.e N. 744	Cerignola	Bene architettonico	Segnalato	IGM_25000	Pd
20187	Pod.e N. 122	Cerignola	Bene architettonico	Segnalato	IGM_25000	Pd
20188	Pod.e N. 1213	Cerignola	Bene architettonico	Segnalato	IGM_25000	Pd
20189	Pod.e N. 197	Cerignola	Bene architettonico	Segnalato	IGM_25000	Pd
20190	Pod.e N. 193	Cerignola	Bene architettonico	Segnalato	IGM_25000	Pd
20191	Pod.e N. 214	Cerignola	Bene architettonico	Segnalato	IGM_25000	Pd
20192	Pod.e N. 191	Cerignola	Bene architettonico	Segnalato	IGM_25000	Pd
20193	Pod.e N. 212	Cerignola	Bene architettonico	Segnalato	IGM_25000	Pd
20194	Pod.e N. 228	Cerignola	Bene architettonico	Segnalato	IGM_25000	Pd
20195	Pod.e N. 491	Cerignola	Bene architettonico	Segnalato	IGM_25000	Pd
20196	Pod.e N. 496	Cerignola	Bene architettonico	Segnalato	IGM_25000	Pd
20197	Pod.e N. 493	Cerignola	Bene architettonico	Segnalato	IGM_25000	Pd

20198	Pod.e N. 507	Cerignola	Bene architettonico	Segnalato	IGM_25000	Pd
20199	Pod.e N. 512	Cerignola	Bene architettonico	Segnalato	IGM_25000	Pd
20200	Pod.e N. 774	Cerignola	Bene architettonico	Segnalato	IGM_25000	Pd
20201	Pod.e N. 250	Cerignola	Bene architettonico	Segnalato	IGM_25000	Pd
20202	Pod.e N. 204	Cerignola	Bene architettonico	Segnalato	IGM_25000	Pd
20203	Pod.e N. 224	Cerignola	Bene architettonico	Segnalato	IGM_25000	Pd
20204	Pod.e N. 202	Cerignola	Bene architettonico	Segnalato	IGM_25000	Pd
20205	Pod.e N. 221	Cerignola	Bene architettonico	Segnalato	IGM_25000	Pd
20206	Pod.e N. 240	Cerignola	Bene architettonico	Segnalato	IGM_25000	Pd
20207	Pod.e N. 237	Cerignola	Bene architettonico	Segnalato	IGM_25000	Pd
20208	Pod.e N. 245	Cerignola	Bene architettonico	Segnalato	IGM_25000	Pd
20209	Pod.e N. 231	Cerignola	Bene architettonico	Segnalato	IGM_25000	Pd
20210	Pod.e N. 243	Cerignola	Bene architettonico	Segnalato	IGM_25000	Pd
20211	Pod.e N. 229	Cerignola	Bene architettonico	Segnalato	IGM_25000	Pd
20212	Pod.e N. 357	Cerignola	Bene architettonico	Segnalato	IGM_25000	Pd
20213	Pod.e N. 319	Cerignola	Bene architettonico	Segnalato	IGM_25000	Pd
20214	Pod.e N. 154	Cerignola	Bene architettonico	Segnalato	IGM_25000	Pd
20215	Pod.e Iadarola	Cerignola	Bene architettonico	Segnalato	IGM_25000	Pd
20216	Pod.e Sciretti	Cerignola	Bene architettonico	Segnalato	IGM_25000	Pd
20217	Pod.e Armando	Cerignola	Bene architettonico	Segnalato	IGM_25000	Pd
20218	Pod.e N. 360	Cerignola	Bene architettonico	Segnalato	IGM_25000	Pd
20219	Pod.e N. 378	Cerignola	Bene architettonico	Segnalato	IGM_25000	Pd
20220	Pod.e N. 371	Cerignola	Bene architettonico	Segnalato	IGM_25000	Pd
20221	Pod.e N. 379	Cerignola	Bene architettonico	Segnalato	IGM_25000	Pd
20222	Pod.e N. 373	Cerignola	Bene architettonico	Segnalato	IGM_25000	Pd
20223	Pod.e N. 380	Cerignola	Bene architettonico	Segnalato	IGM_25000	Pd
20224	Pod.e N. 381	Cerignola	Bene architettonico	Segnalato	IGM_25000	Pd
20225	Pod.e N. 382	Cerignola	Bene architettonico	Segnalato	IGM_25000	Pd
20226	Pod.e N. 383	Cerignola	Bene architettonico	Segnalato	IGM_25000	Pd
20227	Pod.e N. 375	Cerignola	Bene architettonico	Segnalato	IGM_25000	Pd
20228	Pod.e N. 376	Cerignola	Bene architettonico	Segnalato	IGM_25000	Pd
20229	Pod.e S. Antonio	Cerignola	Bene architettonico	Segnalato	IGM_25000	Pd
21011	Pod.e S. Nicola	Chieuti	Bene architettonico	Segnalato	IGM_25000	Pd
21012	Pod.e S. Antonio	Chieuti	Bene architettonico	Segnalato	IGM_25000	Pd

21013	Pod.e S. Anna	Chieuti	Bene architettonico	Segnalato	IGM_25000	Pd
21014	Pod.e S. Giuseppe	Chieuti	Bene architettonico	Segnalato	IGM_25000	Pd
21015	Pod.e S. Giorgio	Chieuti	Bene architettonico	Segnalato	IGM_25000	Pd
21016	Pod.e S. Gabriele	Chieuti	Bene architettonico	Segnalato	IGM_25000	Pd
21017	Pod.e S. Vincenzo	Chieuti	Bene architettonico	Segnalato	IGM_25000	Pd
21018	Pod.e S. Fortunato	Chieuti	Bene architettonico	Segnalato	IGM_25000	Pd
21019	Pod.e S. Mercurio	Chieuti	Bene architettonico	Segnalato	IGM_25000	Pd
21020	Pod.e Popolo	Chieuti	Bene architettonico	Segnalato	IGM_25000	Pd
21021	Pod.e Lucido	Chieuti	Bene architettonico	Segnalato	IGM_25000	Pd
21022	Podere	Chieuti	Bene architettonico	Segnalato	PTCP	Pd
21023	Podere	Chieuti	Bene architettonico	Segnalato	PTCP	Pd
21024	Podere	Chieuti	Bene architettonico	Segnalato	PTCP	Pd
21025	Podere	Chieuti	Bene architettonico	Segnalato	PTCP	Pd
21026	Podere	Chieuti	Bene architettonico	Segnalato	PTCP	Pd
21027	Podere	Chieuti	Bene architettonico	Segnalato	PTCP	Pd
21028	Podere	Chieuti	Bene architettonico	Segnalato	PTCP	Pd
21029	Podere	Chieuti	Bene architettonico	Segnalato	PTCP	Pd
21030	Podere	Chieuti	Bene architettonico	Segnalato	PTCP	Pd
21031	Podere	Chieuti	Bene architettonico	Segnalato	PTCP	Pd
21032	Podere	Chieuti	Bene architettonico	Segnalato	PTCP	Pd
21033	Podere	Chieuti	Bene architettonico	Segnalato	PTCP	Pd
21034	Podere	Chieuti	Bene architettonico	Segnalato	PTCP	Pd
21035	Podere	Chieuti	Bene architettonico	Segnalato	PTCP	Pd
21036	Podere	Chieuti	Bene architettonico	Segnalato	PTCP	Pd
21037	Podere	Chieuti	Bene architettonico	Segnalato	PTCP	Pd
21038	Podere	Chieuti	Bene architettonico	Segnalato	PTCP	Pd
21039	Podere	Chieuti	Bene architettonico	Segnalato	PTCP	Pd
21040	Podere	Chieuti	Bene architettonico	Segnalato	PTCP	Pd
21041	Podere	Chieuti	Bene architettonico	Segnalato	PTCP	Pd
21042	Podere	Chieuti	Bene architettonico	Segnalato	PTCP	Pd
21043	Podere	Chieuti	Bene architettonico	Segnalato	PTCP	Pd
21044	Podere	Chieuti	Bene architettonico	Segnalato	PTCP	Pd
21045	Podere	Chieuti	Bene architettonico	Segnalato	PTCP	Pd
21046	Podere	Chieuti	Bene architettonico	Segnalato	PTCP	Pd

21047	Podere	Chieuti	Bene architettonico	Segnalato	PTCP	Pd
21048	Podere	Chieuti	Bene architettonico	Segnalato	PTCP	Pd
21049	Podere	Chieuti	Bene architettonico	Segnalato	PTCP	Pd
21050	Podere	Chieuti	Bene architettonico	Segnalato	PTCP	Pd
21051	Podere	Chieuti	Bene architettonico	Segnalato	PTCP	Pd
21052	Podere	Chieuti	Bene architettonico	Segnalato	PTCP	Pd
21053	Podere	Chieuti	Bene architettonico	Segnalato	PTCP	Pd
21054	Podere	Chieuti	Bene architettonico	Segnalato	PTCP	Pd
21055	Podere	Chieuti	Bene architettonico	Segnalato	PTCP	Pd
21056	Podere	Chieuti	Bene architettonico	Segnalato	PTCP	Pd
21057	Podere	Chieuti	Bene architettonico	Segnalato	PTCP	Pd
21058	Podere	Chieuti	Bene architettonico	Segnalato	PTCP	Pd
21059	Podere	Chieuti	Bene architettonico	Segnalato	PTCP	Pd
21060	Podere	Chieuti	Bene architettonico	Segnalato	PTCP	Pd
21061	Podere	Chieuti	Bene architettonico	Segnalato	PTCP	Pd
21062	Podere	Chieuti	Bene architettonico	Segnalato	PTCP	Pd
21063	Podere	Chieuti	Bene architettonico	Segnalato	PTCP	Pd
21064	Podere	Chieuti	Bene architettonico	Segnalato	PTCP	Pd
21065	Podere	Chieuti	Bene architettonico	Segnalato	PTCP	Pd
21066	Podere	Chieuti	Bene architettonico	Segnalato	PTCP	Pd
21067	Podere	Chieuti	Bene architettonico	Segnalato	PTCP	Pd
21068	Podere	Chieuti	Bene architettonico	Segnalato	PTCP	Pd
24175	Pod.e N. 42	Foggia	Bene architettonico	Segnalato	IGM_25000	Pd
24176	Pod.e N. 27	Foggia	Bene architettonico	Segnalato	IGM_25000	Pd
24177	Pod.e N. 30	Foggia	Bene architettonico	Segnalato	IGM_25000	Pd
24178	Pod.e Marasco	Foggia	Bene architettonico	Segnalato	IGM_25000	Pd
24179	Pod.e Agnelli	Foggia	Bene architettonico	Segnalato	IGM_25000	Pd
24180	Pod.e N. 155	Foggia	Bene architettonico	Segnalato	IGM_25000	Pd
24181	Pod.e Andreani	Foggia	Bene architettonico	Segnalato	IGM_25000	Pd
24182	Pod.e Iuso	Foggia	Bene architettonico	Segnalato	IGM_25000	Pd
24183	Pod.e Francavilla	Foggia	Bene architettonico	Segnalato	IGM_25000	Pd
24184	Pod.e Titolo	Foggia	Bene architettonico	Segnalato	IGM_25000	Pd
24185	Pod.e Tremonte	Foggia	Bene architettonico	Segnalato	IGM_25000	Pd
24186	Pod.e Mariani	Foggia	Bene architettonico	Segnalato	IGM_25000	Pd

24187	Pod.e N. 147	Foggia	Bene architettonico	Segnalato	IGM_25000	Pd
24188	Pod.e Traisci	Foggia	Bene architettonico	Segnalato	IGM_25000	Pd
24189	Pod.e N. 38	Foggia	Bene architettonico	Segnalato	IGM_25000	Pd
24190	Pod.e N. 189	Foggia	Bene architettonico	Segnalato	IGM_25000	Pd
24191	Pod.e Saracino	Foggia	Bene architettonico	Segnalato	IGM_25000	Pd
24192	Pod.e N. 188	Foggia	Bene architettonico	Segnalato	IGM_25000	Pd
24193	Pod.e N. 194	Foggia	Bene architettonico	Segnalato	IGM_25000	Pd
24194	Pod.e N. 193	Foggia	Bene architettonico	Segnalato	IGM_25000	Pd
24195	Pod.e N. 192	Foggia	Bene architettonico	Segnalato	IGM_25000	Pd
24196	Pod.e N. 197	Foggia	Bene architettonico	Segnalato	IGM_25000	Pd
24197	Pod.e N. 184	Foggia	Bene architettonico	Segnalato	IGM_25000	Pd
24198	Pod.e N. 182	Foggia	Bene architettonico	Segnalato	IGM_25000	Pd
24199	Pod.e N. 148	Foggia	Bene architettonico	Segnalato	IGM_25000	Pd
24200	Pod.e N. 4	Foggia	Bene architettonico	Segnalato	IGM_25000	Pd
24201	Pod.e O. N. C. 205	Foggia	Bene architettonico	Segnalato	IGM_25000	Pd
24202	Pod.e O. N. C. 206	Foggia	Bene architettonico	Segnalato	IGM_25000	Pd
24203	Pod.e O. N. C. 240	Foggia	Bene architettonico	Segnalato	IGM_25000	Pd
24204	Pod.e O. N. C. 203	Foggia	Bene architettonico	Segnalato	IGM_25000	Pd
24205	Pod.e N. 19	Foggia	Bene architettonico	Segnalato	IGM_25000	Pd
24206	Pod.e O. N. C. 175	Foggia	Bene architettonico	Segnalato	IGM_25000	Pd
24207	Pod.e O. N. C. 176	Foggia	Bene architettonico	Segnalato	IGM_25000	Pd
24208	Pod.e N. 17	Foggia	Bene architettonico	Segnalato	IGM_25000	Pd
24209	Pod.e N. 16	Foggia	Bene architettonico	Segnalato	IGM_25000	Pd
24210	Pod.e N. 14	Foggia	Bene architettonico	Segnalato	IGM_25000	Pd
24211	Pod.e O. N. C. 145	Foggia	Bene architettonico	Segnalato	IGM_25000	Pd
24212	Pod.e O. N. C. 142	Foggia	Bene architettonico	Segnalato	IGM_25000	Pd
24213	Pod.e N. 13	Foggia	Bene architettonico	Segnalato	IGM_25000	Pd
24214	Pod.e N. 12	Foggia	Bene architettonico	Segnalato	IGM_25000	Pd
24215	Pod.e E. R. S. Antonio	Foggia	Bene architettonico	Segnalato	IGM_25000	Pd
24216	Pod.e O. N. C. 256	Foggia	Bene architettonico	Segnalato	IGM_25000	Pd
24217	Pod.e O. N. C. 257	Foggia	Bene architettonico	Segnalato	IGM_25000	Pd
24218	Pod.e O. N. C. 259	Foggia	Bene architettonico	Segnalato	IGM_25000	Pd
24219	Pod.e O. N. C. 277	Foggia	Bene architettonico	Segnalato	IGM_25000	Pd
24220	Pod.e O. N. C. 273	Foggia	Bene architettonico	Segnalato	IGM_25000	Pd

24221	Pod.e O. N. C. 250	Foggia	Bene architettonico	Segnalato	IGM_25000	Pd
24222	Pod.e O. N. C. 270	Foggia	Bene architettonico	Segnalato	IGM_25000	Pd
24223	Pod.e O. N. C. 496	Foggia	Bene architettonico	Segnalato	IGM_25000	Pd
24224	Pod.e O. N. C. 481	Foggia	Bene architettonico	Segnalato	IGM_25000	Pd
24225	Pod.e O. N. C. 883	Foggia	Bene architettonico	Segnalato	IGM_25000	Pd
24226	Pod.e O. N. C. 886	Foggia	Bene architettonico	Segnalato	IGM_25000	Pd
24227	Pod.e O. N. C. 294	Foggia	Bene architettonico	Segnalato	IGM_25000	Pd
24228	Pod.e O. N. C. 506	Foggia	Bene architettonico	Segnalato	IGM_25000	Pd
24229	Pod.e O. N. C. 505	Foggia	Bene architettonico	Segnalato	IGM_25000	Pd
24230	Pod.e O. N. C. 501	Foggia	Bene architettonico	Segnalato	IGM_25000	Pd
24231	Pod.e O. N. C. 544	Foggia	Bene architettonico	Segnalato	IGM_25000	Pd
24232	Pod.e O. N. C. 588	Foggia	Bene architettonico	Segnalato	IGM_25000	Pd
24233	Pod.e O. N. C. 492	Foggia	Bene architettonico	Segnalato	IGM_25000	Pd
24234	Pod.e O. N. C. 488	Foggia	Bene architettonico	Segnalato	IGM_25000	Pd
24235	Pod.e O. N. C. 261	Foggia	Bene architettonico	Segnalato	IGM_25000	Pd
24236	Pod.e O. N. C. 281	Foggia	Bene architettonico	Segnalato	IGM_25000	Pd
24237	Pod.e O. N. C. 263	Foggia	Bene architettonico	Segnalato	IGM_25000	Pd
24238	Pod.e O. N. C. 264	Foggia	Bene architettonico	Segnalato	IGM_25000	Pd
24239	Pod.e O. N. C. 246	Foggia	Bene architettonico	Segnalato	IGM_25000	Pd
24240	Pod.e O. N. C. 242	Foggia	Bene architettonico	Segnalato	IGM_25000	Pd
24241	Pod.e O. N. C. 243	Foggia	Bene architettonico	Segnalato	IGM_25000	Pd
24242	Pod.e O. N. C. 211	Foggia	Bene architettonico	Segnalato	IGM_25000	Pd
24243	Pod.e O. N. C. 213	Foggia	Bene architettonico	Segnalato	IGM_25000	Pd
24244	Pod.e O. N. C. 215	Foggia	Bene architettonico	Segnalato	IGM_25000	Pd
24245	Pod.e O. N. C. 216	Foggia	Bene architettonico	Segnalato	IGM_25000	Pd
24246	Pod.e O. N. C. 296	Foggia	Bene architettonico	Segnalato	IGM_25000	Pd
24247	Pod.e O. N. C. 222	Foggia	Bene architettonico	Segnalato	IGM_25000	Pd
24248	Pod.e O. N. C. 825	Foggia	Bene architettonico	Segnalato	IGM_25000	Pd
24249	Pod.e O. N. C. 899	Foggia	Bene architettonico	Segnalato	IGM_25000	Pd
24250	Pod.e O. N. C. 880	Foggia	Bene architettonico	Segnalato	IGM_25000	Pd
24251	Pod.e O. N. C. 879	Foggia	Bene architettonico	Segnalato	IGM_25000	Pd
24252	Pod.e O. N. C. 870	Foggia	Bene architettonico	Segnalato	IGM_25000	Pd
24253	Pod.e O. N. C. 872	Foggia	Bene architettonico	Segnalato	IGM_25000	Pd
24254	Pod.e O. N. C. 848	Foggia	Bene architettonico	Segnalato	IGM_25000	Pd

24255	Pod.e O. N. C. 834	Foggia	Bene architettonico	Segnalato	IGM_25000	Pd
24256	Pod.e O. N. C. 875	Foggia	Bene architettonico	Segnalato	IGM_25000	Pd
24257	Pod.e O. N. C. 863	Foggia	Bene architettonico	Segnalato	IGM_25000	Pd
24258	Pod.e O. N. C. 866	Foggia	Bene architettonico	Segnalato	IGM_25000	Pd
24259	Pod.e O. N. C. 860	Foggia	Bene architettonico	Segnalato	IGM_25000	Pd
24260	Pod.e O. N. C. 853	Foggia	Bene architettonico	Segnalato	IGM_25000	Pd
24261	Pod.e O. N. C. 854	Foggia	Bene architettonico	Segnalato	IGM_25000	Pd
24262	Pod.e O. N. C. 850	Foggia	Bene architettonico	Segnalato	IGM_25000	Pd
24263	Pod.e O. N. C. 838	Foggia	Bene architettonico	Segnalato	IGM_25000	Pd
24264	Pod.e O. N. C. 842	Foggia	Bene architettonico	Segnalato	IGM_25000	Pd
24265	Pod.e O. N. C. 553	Foggia	Bene architettonico	Segnalato	IGM_25000	Pd
24266	Pod.e O. N. C. N. 668	Foggia	Bene architettonico	Segnalato	IGM_25000	Pd
24267	Pod.e O. N. C. N. 69	Foggia	Bene architettonico	Segnalato	IGM_25000	Pd
24268	Pod.e Rossi	Foggia	Bene architettonico	Segnalato	IGM_25000	Pd
24269	Pod.e O. N. C. N. 562	Foggia	Bene architettonico	Segnalato	IGM_25000	Pd
24270	Pod.e O. N. C. N. 539	Foggia	Bene architettonico	Segnalato	IGM_25000	Pd
24271	Pod.e O. N. C. N. 529	Foggia	Bene architettonico	Segnalato	IGM_25000	Pd
24272	Pod.e O. N. C. N. 530	Foggia	Bene architettonico	Segnalato	IGM_25000	Pd
24273	Pod.e O. N. C. N. 534	Foggia	Bene architettonico	Segnalato	IGM_25000	Pd
24274	Pod.e O. N. C. N. 605	Foggia	Bene architettonico	Segnalato	IGM_25000	Pd
24275	Pod.e O. N. C. N. 600	Foggia	Bene architettonico	Segnalato	IGM_25000	Pd
24276	Pod.e O. N. C. N. 550	Foggia	Bene architettonico	Segnalato	IGM_25000	Pd
24277	Pod.e O. N. C. N. 630	Foggia	Bene architettonico	Segnalato	IGM_25000	Pd
24278	Pod.e O. N. C. N. 631	Foggia	Bene architettonico	Segnalato	IGM_25000	Pd
24279	Pod.e O. N. C. N. 665	Foggia	Bene architettonico	Segnalato	IGM_25000	Pd
24280	Pod.e O. N. C. N. 662	Foggia	Bene architettonico	Segnalato	IGM_25000	Pd
24281	Pod.e O. N. C. N. 656	Foggia	Bene architettonico	Segnalato	IGM_25000	Pd
24282	Pod.e O. N. C. N. 793	Foggia	Bene architettonico	Segnalato	IGM_25000	Pd
24283	Pod.e O. N. C. N. 673	Foggia	Bene architettonico	Segnalato	IGM_25000	Pd
24284	Pod.e O. N. C. N. 689	Foggia	Bene architettonico	Segnalato	IGM_25000	Pd
24285	Pod.e O. N. C. N. 693	Foggia	Bene architettonico	Segnalato	IGM_25000	Pd
24286	Pod.e O. N. C. N. 799	Foggia	Bene architettonico	Segnalato	IGM_25000	Pd
24287	Pod.e O. N. C. N. 695	Foggia	Bene architettonico	Segnalato	IGM_25000	Pd
24288	Pod.e O. N. C. N. 684	Foggia	Bene architettonico	Segnalato	IGM_25000	Pd

24289	Pod.e O. N. C. N. 652	Foggia	Bene architettonico	Segnalato	IGM_25000	Pd
24290	Pod.e O. N. C. N. 792	Foggia	Bene architettonico	Segnalato	IGM_25000	Pd
24291	Pod.e O. N. C. N. 791	Foggia	Bene architettonico	Segnalato	IGM_25000	Pd
24292	Pod.e O. N. C. N. 790	Foggia	Bene architettonico	Segnalato	IGM_25000	Pd
24293	Pod.e O. N. C. N. 786	Foggia	Bene architettonico	Segnalato	IGM_25000	Pd
24294	Pod.e O. N. C. N. 762	Foggia	Bene architettonico	Segnalato	IGM_25000	Pd
24295	Pod.e O. N. C. N. 760	Foggia	Bene architettonico	Segnalato	IGM_25000	Pd
24296	Pod.e O. N. C. N. 84	Foggia	Bene architettonico	Segnalato	IGM_25000	Pd
24297	Pod.e O. N. C. N. 777	Foggia	Bene architettonico	Segnalato	IGM_25000	Pd
24298	Pod.e O. N. C. N. 650	Foggia	Bene architettonico	Segnalato	IGM_25000	Pd
24299	Pod.e O. N. C. N.647	Foggia	Bene architettonico	Segnalato	IGM_25000	Pd
24300	Pod.e O. N. C. N. 642	Foggia	Bene architettonico	Segnalato	IGM_25000	Pd
24301	Pod.e O. N. C. N. 641	Foggia	Bene architettonico	Segnalato	IGM_25000	Pd
24302	Pod.e O. N. C. N. 644	Foggia	Bene architettonico	Segnalato	IGM_25000	Pd
24303	Pod.e O. N. C. N. 640	Foggia	Bene architettonico	Segnalato	IGM_25000	Pd
24304	Pod.e O. N. C. N. 620	Foggia	Bene architettonico	Segnalato	IGM_25000	Pd
24305	Pod.e O. N. C. N. 619	Foggia	Bene architettonico	Segnalato	IGM_25000	Pd
24306	Pod.e O. N. C. N. 618	Foggia	Bene architettonico	Segnalato	IGM_25000	Pd
24307	Pod.e O. N. C. N. 81	Foggia	Bene architettonico	Segnalato	IGM_25000	Pd
24308	Pod.e O. N. C. N. 621	Foggia	Bene architettonico	Segnalato	IGM_25000	Pd
24309	Pod.e O. N. C. N. 79	Foggia	Bene architettonico	Segnalato	IGM_25000	Pd
24310	Pod.e O. N. C. N. 76	Foggia	Bene architettonico	Segnalato	IGM_25000	Pd
24311	Pod.e O. N. C. N. 616	Foggia	Bene architettonico	Segnalato	IGM_25000	Pd
24312	Pod.e O. N. C. N. 614	Foggia	Bene architettonico	Segnalato	IGM_25000	Pd
24313	Pod.e O. N. C. N. 598	Foggia	Bene architettonico	Segnalato	IGM_25000	Pd
24314	Pod.e O. N. C. N. 72	Foggia	Bene architettonico	Segnalato	IGM_25000	Pd
24315	Pod.e O. N. C. N. 597	Foggia	Bene architettonico	Segnalato	IGM_25000	Pd
24316	Pod.e O. N. C. N. 70	Foggia	Bene architettonico	Segnalato	IGM_25000	Pd
24317	Pod.e O. N. C. N. 139	Foggia	Bene architettonico	Segnalato	IGM_25000	Pd
24318	Pod.e O. N. C. N. 105	Foggia	Bene architettonico	Segnalato	IGM_25000	Pd
24319	Pod.e la Re N. 2	Foggia	Bene architettonico	Segnalato	IGM_25000	Pd
24320	Pod.e O. N. C. N. 517	Foggia	Bene architettonico	Segnalato	IGM_25000	Pd
24321	Pod.e O. N. C. N. 525	Foggia	Bene architettonico	Segnalato	IGM_25000	Pd
24322	Pod.e O. N. C. N. 65	Foggia	Bene architettonico	Segnalato	IGM_25000	Pd

24323	Pod.e O. N. C. N. 64	Foggia	Bene architettonico	Segnalato	IGM_25000	Pd
24324	Pod.e O. N. C. N. 63	Foggia	Bene architettonico	Segnalato	IGM_25000	Pd
24325	Pod.e O. N. C. N. 134	Foggia	Bene architettonico	Segnalato	IGM_25000	Pd
24326	Pod.e Figliolia	Foggia	Bene architettonico	Segnalato	IGM_25000	Pd
24327	Pod.e S. Maria	Foggia	Bene architettonico	Segnalato	IGM_25000	Pd
24328	Pod.e O. N. C. N. 111	Foggia	Bene architettonico	Segnalato	IGM_25000	Pd
24329	Pod.e O. N. C. N. 112	Foggia	Bene architettonico	Segnalato	IGM_25000	Pd
24330	Pod.e O. N. C. N. 114	Foggia	Bene architettonico	Segnalato	IGM_25000	Pd
24331	Pod.e O. N. C. N. 127	Foggia	Bene architettonico	Segnalato	IGM_25000	Pd
24332	Pod.e O. N. C. N. 122	Foggia	Bene architettonico	Segnalato	IGM_25000	Pd
24333	Pod.e N. 92	Foggia	Bene architettonico	Segnalato	IGM_25000	Pd
24334	Pod.e N. 84	Foggia	Bene architettonico	Segnalato	IGM_25000	Pd
24335	Pod.e N. 82	Foggia	Bene architettonico	Segnalato	IGM_25000	Pd
24336	Pod.e N. 79	Foggia	Bene architettonico	Segnalato	IGM_25000	Pd
24337	Pod.e N. 73	Foggia	Bene architettonico	Segnalato	IGM_25000	Pd
24338	Pod.e N. 98	Foggia	Bene architettonico	Segnalato	IGM_25000	Pd
24339	Pod.e N. 96	Foggia	Bene architettonico	Segnalato	IGM_25000	Pd
24340	Pod.e N. 6	Foggia	Bene architettonico	Segnalato	IGM_25000	Pd
24341	Pod.e Pietrafitta	Foggia	Bene architettonico	Segnalato	IGM_25000	Pd
24342	Pod.e N. 1	Foggia	Bene architettonico	Segnalato	IGM_25000	Pd
24343	Pod.e la Martora	Foggia	Bene architettonico	Segnalato	IGM_25000	Pd
24344	Pod.e Amato	Foggia	Bene architettonico	Segnalato	IGM_25000	Pd
24345	Pod.e Pedone	Foggia	Bene architettonico	Segnalato	IGM_25000	Pd
24346	Pod.e Rocco	Foggia	Bene architettonico	Segnalato	IGM_25000	Pd
24347	Pod.e Ottorino	Foggia	Bene architettonico	Segnalato	IGM_25000	Pd
24348	Pod.e Franca	Foggia	Bene architettonico	Segnalato	IGM_25000	Pd
24349	Pod.e Scanzano	Foggia	Bene architettonico	Segnalato	IGM_25000	Pd
24350	Pod.e Impedico	Foggia	Bene architettonico	Segnalato	IGM_25000	Pd
24351	Pod.e Pedone	Foggia	Bene architettonico	Segnalato	IGM_25000	Pd
24352	Pod.e Pagano	Foggia	Bene architettonico	Segnalato	IGM_25000	Pd
24353	Pod.e Albore	Foggia	Bene architettonico	Segnalato	IGM_25000	Pd
24354	Pod.e Cagnazzo	Foggia	Bene architettonico	Segnalato	IGM_25000	Pd
24355	Pod.e Mèola	Foggia	Bene architettonico	Segnalato	IGM_25000	Pd
24356	Pod.e N. 42	Foggia	Bene architettonico	Segnalato	IGM_25000	Pd

24357	Pod.e N. 20	Foggia	Bene architettonico	Segnalato	IGM_25000	Pd
24358	Pod.e N. 30	Foggia	Bene architettonico	Segnalato	IGM_25000	Pd
24359	Pod.e N. 36	Foggia	Bene architettonico	Segnalato	IGM_25000	Pd
24360	Pod.e N. 14	Foggia	Bene architettonico	Segnalato	IGM_25000	Pd
24361	Pod.e N. 16	Foggia	Bene architettonico	Segnalato	IGM_25000	Pd
24362	Pod.e N. 9	Foggia	Bene architettonico	Segnalato	IGM_25000	Pd
24363	Pod.e Fredella N. 3	Foggia	Bene architettonico	Segnalato	IGM_25000	Pd
24364	Pod.e Fredella N. 11	Foggia	Bene architettonico	Segnalato	IGM_25000	Pd
24365	Pod.e Fredella N. 1	Foggia	Bene architettonico	Segnalato	IGM_25000	Pd
24366	Pod.e Fredella N. 9	Foggia	Bene architettonico	Segnalato	IGM_25000	Pd
24367	Pod.e Ponziano	Foggia	Bene architettonico	Segnalato	IGM_25000	Pd
24368	Pod.e N. 50	Foggia	Bene architettonico	Segnalato	IGM_25000	Pd
24369	Pod.e N. 49	Foggia	Bene architettonico	Segnalato	IGM_25000	Pd
24370	Pod.e Fredella n. 19	Foggia	Bene architettonico	Segnalato	IGM_25000	Pd
24371	Pod.e N. 1	Foggia	Bene architettonico	Segnalato	IGM_25000	Pd
24372	Pod.e N. 21	Foggia	Bene architettonico	Segnalato	IGM_25000	Pd
24373	Pod.e Fredella N. 20	Foggia	Bene architettonico	Segnalato	IGM_25000	Pd
24374	Pod.e Fredella N. 13	Foggia	Bene architettonico	Segnalato	IGM_25000	Pd
24375	Pod.e Fredella N. 8	Foggia	Bene architettonico	Segnalato	IGM_25000	Pd
24376	Pod.e Fredella N. 5	Foggia	Bene architettonico	Segnalato	IGM_25000	Pd
24377	Pod.e N. 101	Foggia	Bene architettonico	Segnalato	IGM_25000	Pd
24378	Pod.e N. 103	Foggia	Bene architettonico	Segnalato	IGM_25000	Pd
24379	Pod.e N. 35	Foggia	Bene architettonico	Segnalato	IGM_25000	Pd
24380	Pod.e N. 58	Foggia	Bene architettonico	Segnalato	IGM_25000	Pd
24381	Pod.e N. 67	Foggia	Bene architettonico	Segnalato	IGM_25000	Pd
24382	Pod.e N. 63	Foggia	Bene architettonico	Segnalato	IGM_25000	Pd
24383	Pod.e N. 106	Foggia	Bene architettonico	Segnalato	IGM_25000	Pd
24384	Pod.e Fredella N. 17	Foggia	Bene architettonico	Segnalato	IGM_25000	Pd
24385	Pod.e N. 811	Foggia	Bene architettonico	Segnalato	IGM_25000	Pd
24386	Pod.e di Biase	Foggia	Bene architettonico	Segnalato	IGM_25000	Pd
24387	Pod.e N. 399	Foggia	Bene architettonico	Segnalato	IGM_25000	Pd
24388	Pod.e Centra	Foggia	Bene architettonico	Segnalato	IGM_25000	Pd
24389	Pod.e Steduto	Foggia	Bene architettonico	Segnalato	IGM_25000	Pd
24390	Pod.e Pedone	Foggia	Bene architettonico	Segnalato	IGM_25000	Pd

24391	Pod.e N. 292	Foggia	Bene architettonico	Segnalato	IGM_25000	Pd
24392	Pod.e N. 320	Foggia	Bene architettonico	Segnalato	IGM_25000	Pd
24393	Pod.e N. 216	Foggia	Bene architettonico	Segnalato	IGM_25000	Pd
24394	Pod.e N. 210	Foggia	Bene architettonico	Segnalato	IGM_25000	Pd
24395	Pod.e N. 223	Foggia	Bene architettonico	Segnalato	IGM_25000	Pd
24396	Pod.e N. 191	Foggia	Bene architettonico	Segnalato	IGM_25000	Pd
24397	Pod.e Carrante	Foggia	Bene architettonico	Segnalato	IGM_25000	Pd
24398	Pod.e N. 176	Foggia	Bene architettonico	Segnalato	IGM_25000	Pd
24399	Pod.e Altilia	Foggia	Bene architettonico	Segnalato	IGM_25000	Pd
24400	Pod.e N. 175	Foggia	Bene architettonico	Segnalato	IGM_25000	Pd
24401	Pod.e N. 262	Foggia	Bene architettonico	Segnalato	IGM_25000	Pd
24402	Pod.e N. 252	Foggia	Bene architettonico	Segnalato	IGM_25000	Pd
24403	Pod.e N. 264	Foggia	Bene architettonico	Segnalato	IGM_25000	Pd
24405	Pod.e N. 271	Foggia	Bene architettonico	Segnalato	IGM_25000	Pd
24406	Pod.e N. 396	Foggia	Bene architettonico	Segnalato	IGM_25000	Pd
24407	Pod.e N. 393	Foggia	Bene architettonico	Segnalato	IGM_25000	Pd
24408	Pod.e S. Antonio	Foggia	Bene architettonico	Segnalato	IGM_25000	Pd
24409	Pod.e Filiasi N. 11-12	Foggia	Bene architettonico	Segnalato	IGM_25000	Pd
24410	Pod.e Filiasi N. 17	Foggia	Bene architettonico	Segnalato	IGM_25000	Pd
24411	Pod.e N. 243	Foggia	Bene architettonico	Segnalato	IGM_25000	Pd
24412	Pod.e N. 248	Foggia	Bene architettonico	Segnalato	IGM_25000	Pd
24413	Pod.e N. 250	Foggia	Bene architettonico	Segnalato	IGM_25000	Pd
24414	Pod.e 238	Foggia	Bene architettonico	Segnalato	IGM_25000	Pd
24415	PODERE SALSOLA DE ROSA II	Foggia	Bene architettonico	Segnalato	IGM_50000	Pd
24416	PODERE N 35	Foggia	Bene architettonico	Segnalato	IGM_50000	Pd
24417	PODERE N 250	Foggia	Bene architettonico	Segnalato	IGM_50000	Pd
24418	PODERE N 210	Foggia	Bene architettonico	Segnalato	IGM_50000	Pd
24419	PODERE O.N.C. 14-15	Foggia	Bene architettonico	Segnalato	IGM_50000	Pd
24420	PODERE O.N.C. N 16	Foggia	Bene architettonico	Segnalato	IGM_50000	Pd
24421	PODERE N 252	Foggia	Bene architettonico	Segnalato	IGM_50000	Pd
24422	PODERE O.N.C. N 40	Foggia	Bene architettonico	Segnalato	IGM_50000	Pd
24423	PODERE O.N.C. N 43	Foggia	Bene architettonico	Segnalato	IGM_50000	Pd
24424	PODERE O.N.C. N 45	Foggia	Bene architettonico	Segnalato	IGM_50000	Pd
24425	PODERE O.N.C. N 58	Foggia	Bene architettonico	Segnalato	IGM_50000	Pd

24426	PODERE O.N.C. N 48	Foggia	Bene architettonico	Segnalato	IGM_50000	Pd
24427	PODERE O.N.C. N 55	Foggia	Bene architettonico	Segnalato	IGM_50000	Pd
24428	PODERE O.N.C. N 52	Foggia	Bene architettonico	Segnalato	IGM_50000	Pd
24429	PODERE O.N.C. N 36	Foggia	Bene architettonico	Segnalato	IGM_50000	Pd
24430	PODERE O.N.C. N 35	Foggia	Bene architettonico	Segnalato	IGM_50000	Pd
24431	PODERE O.N.C. N 27-30	Foggia	Bene architettonico	Segnalato	IGM_50000	Pd
24432	PODERE O.N.C. N 31	Foggia	Bene architettonico	Segnalato	IGM_50000	Pd
24433	PODERE O.N.C. N 24	Foggia	Bene architettonico	Segnalato	IGM_50000	Pd
24434	PODERE N 304	Foggia	Bene architettonico	Segnalato	IGM_50000	Pd
24435	PODERE N 13	Foggia	Bene architettonico	Segnalato	IGM_50000	Pd
24436	PODERE E.R. N 114	Foggia	Bene architettonico	Segnalato	IGM_50000	Pd
24437	PODERE E.R. N 117	Foggia	Bene architettonico	Segnalato	IGM_50000	Pd
24438	PODERE RICCIARDI	Foggia	Bene architettonico	Segnalato	IGM_50000	Pd
24439	PODERE O.N.C. N 539	Foggia	Bene architettonico	Segnalato	IGM_50000	Pd
24440	PODERE O.N.C. N 547	Foggia	Bene architettonico	Segnalato	IGM_50000	Pd
24441	PODERE O.N.C. N 488	Foggia	Bene architettonico	Segnalato	IGM_50000	Pd
24442	PODERE O.N.C. N 496	Foggia	Bene architettonico	Segnalato	IGM_50000	Pd
24443	PODERE O.N.C. N 247	Foggia	Bene architettonico	Segnalato	IGM_50000	Pd
24444	PODERE N 23	Foggia	Bene architettonico	Segnalato	IGM_50000	Pd
24445	PODERE N 169	Foggia	Bene architettonico	Segnalato	IGM_50000	Pd
24446	PODERE O.N.C. N 562	Foggia	Bene architettonico	Segnalato	IGM_50000	Pd
24447	PODERE O.N.C. N 856	Foggia	Bene architettonico	Segnalato	IGM_50000	Pd
24448	PODERE N 250	Foggia	Bene architettonico	Segnalato	IGM_50000	Pd
24449	PODERE N 252	Foggia	Bene architettonico	Segnalato	IGM_50000	Pd
24450	PODERE O.N.C. N 539	Foggia	Bene architettonico	Segnalato	IGM_50000	Pd
24451	PODERE O.N.C. N 856	Foggia	Bene architettonico	Segnalato	IGM_50000	Pd
28121	Pod.e Pellegrini	Lucera	Bene architettonico	Segnalato	IGM_25000	Pd
28122	Pod.e Bilancia	Lucera	Bene architettonico	Segnalato	IGM_25000	Pd
28123	Pod.e Testa	Lucera	Bene architettonico	Segnalato	IGM_25000	Pd
28124	Pod.e S. Còsimo	Lucera	Bene architettonico	Segnalato	IGM_25000	Pd
28125	Pod.e S. Antonio	Lucera	Bene architettonico	Segnalato	IGM_25000	Pd
28126	Pod.e S. C. Gesù	Lucera	Bene architettonico	Segnalato	IGM_25000	Pd
28127	Pod.e S. Antonio	Lucera	Bene architettonico	Segnalato	IGM_25000	Pd
28128	Pod.e S. Antonio	Lucera	Bene architettonico	Segnalato	IGM_25000	Pd

28129	Pod.e S. Ciro	Lucera	Bene architettonico	Segnalato	IGM_25000	Pd
28130	Pod.e S. Gennaro	Lucera	Bene architettonico	Segnalato	IGM_25000	Pd
28131	Pod.e S. C. Gesù M.	Lucera	Bene architettonico	Segnalato	IGM_25000	Pd
28132	Pod.e S. Maria	Lucera	Bene architettonico	Segnalato	IGM_25000	Pd
28133	Pod.e S. Mario	Lucera	Bene architettonico	Segnalato	IGM_25000	Pd
28134	Pod.e S. Rosa	Lucera	Bene architettonico	Segnalato	IGM_25000	Pd
28135	Pod.e S. Luigio	Lucera	Bene architettonico	Segnalato	IGM_25000	Pd
28136	Pod.e Petito	Lucera	Bene architettonico	Segnalato	IGM_25000	Pd
28137	Pod.e Danese	Lucera	Bene architettonico	Segnalato	IGM_25000	Pd
28138	Pod.e lo Russo	Lucera	Bene architettonico	Segnalato	IGM_25000	Pd
28139	Pod.e S. Teresa	Lucera	Bene architettonico	Segnalato	IGM_25000	Pd
28140	Pod.e S. Rita	Lucera	Bene architettonico	Segnalato	IGM_25000	Pd
28141	Pod.e Della Croce	Lucera	Bene architettonico	Segnalato	IGM_25000	Pd
28142	Pod.e Enrica Petrilli	Lucera	Bene architettonico	Segnalato	IGM_25000	Pd
28143	Pod.e Principe	Lucera	Bene architettonico	Segnalato	IGM_25000	Pd
28144	Pod.e Giovannella Petrilli	Lucera	Bene architettonico	Segnalato	IGM_25000	Pd
28145	Pod.e Colasanto	Lucera	Bene architettonico	Segnalato	IGM_25000	Pd
28146	Pod.e Toschese	Lucera	Bene architettonico	Segnalato	IGM_25000	Pd
28147	Pod.e Della Balza	Lucera	Bene architettonico	Segnalato	IGM_25000	Pd
28148	Pod.e S. Michele	Lucera	Bene architettonico	Segnalato	IGM_25000	Pd
28149	Pod.e S. Antonio	Lucera	Bene architettonico	Segnalato	IGM_25000	Pd
28150	Pod.e Santalucia	Lucera	Bene architettonico	Segnalato	IGM_25000	Pd
28151	Pod.e Ferrone	Lucera	Bene architettonico	Segnalato	IGM_25000	Pd
28153	Pod.e Losito	Lucera	Bene architettonico	Segnalato	IGM_25000	Pd
28154	Pod.e Demaio	Lucera	Bene architettonico	Segnalato	IGM_25000	Pd
28155	Pod.e Marucci	Lucera	Bene architettonico	Segnalato	IGM_25000	Pd
28156	Pod.e D'Agnone	Lucera	Bene architettonico	Segnalato	IGM_25000	Pd
28157	Pod.e Cifeli	Lucera	Bene architettonico	Segnalato	IGM_25000	Pd
28158	Pod.e Zarrilli	Lucera	Bene architettonico	Segnalato	IGM_25000	Pd
28159	Pod.e Dolisi	Lucera	Bene architettonico	Segnalato	IGM_25000	Pd
28160	PODERE S.MARCO	Lucera	Bene architettonico	Segnalato	IGM_50000	Pd
28161	Pod.e Tortorella	Lucera	Bene architettonico	Segnalato	IGM_25000	Pd
28162	PODERE PETRONELLA	Lucera	Bene architettonico	Segnalato	IGM_50000	Pd
28163	PODERE N 92	Lucera	Bene architettonico	Segnalato	IGM_50000	Pd

28164	PODERE S.ANTONIO	Lucera	Bene architettonico	Segnalato	IGM_50000	Pd
28165	PODERE FORTUNATO	Lucera	Bene architettonico	Segnalato	IGM_50000	Pd
28166	PODERE N 231	Lucera	Bene architettonico	Segnalato	IGM_50000	Pd
28167	PODERE ZARRILLI	Lucera	Bene architettonico	Segnalato	IGM_50000	Pd
28168	PODERE S.ANTONIO	Lucera	Bene architettonico	Segnalato	IGM_50000	Pd
28169	PODERE S.MARCO	Lucera	Bene architettonico	Segnalato	IGM_50000	Pd
28170	Pod.e N. 220	Lucera	Bene architettonico	Segnalato	IGM_25000	Pd
28171	Pod.e N. 240	Lucera	Bene architettonico	Segnalato	IGM_25000	Pd
28172	Pod.e N. 11	Lucera	Bene architettonico	Segnalato	IGM_25000	Pd
28173	Pod.e Tursi	Lucera	Bene architettonico	Segnalato	IGM_25000	Pd
28174	Pod.e S. Mario	Lucera	Bene architettonico	Segnalato	IGM_25000	Pd
28175	Pod.e S. Valentino	Lucera	Bene architettonico	Segnalato	IGM_25000	Pd
28176	Pod.e S. Anna	Lucera	Bene architettonico	Segnalato	IGM_25000	Pd
28177	Pod.e Roberto	Lucera	Bene architettonico	Segnalato	IGM_25000	Pd
28178	Pod.e S. Margherita	Lucera	Bene architettonico	Segnalato	IGM_25000	Pd
29170	Pod.e N. 6	Manfredonia	Bene architettonico	Segnalato	IGM_25000	Pd
29171	Pod.e N. 29	Manfredonia	Bene architettonico	Segnalato	IGM_25000	Pd
29172	Pod.e N. 28	Manfredonia	Bene architettonico	Segnalato	IGM_25000	Pd
29173	Pod.e N. 21	Manfredonia	Bene architettonico	Segnalato	IGM_25000	Pd
29174	Pod.e N. 18	Manfredonia	Bene architettonico	Segnalato	IGM_25000	Pd
29175	Pod.e N. 12	Manfredonia	Bene architettonico	Segnalato	IGM_25000	Pd
29176	Pod.e N. 33	Manfredonia	Bene architettonico	Segnalato	IGM_25000	Pd
29177	Pod.e N. 30	Manfredonia	Bene architettonico	Segnalato	IGM_25000	Pd
29178	Pod.e N. 1	Manfredonia	Bene architettonico	Segnalato	IGM_25000	Pd
29179	Pod.e N. 4	Manfredonia	Bene architettonico	Segnalato	IGM_25000	Pd
29180	Pod.e N. 11	Manfredonia	Bene architettonico	Segnalato	IGM_25000	Pd
29181	Pod.e N. 9	Manfredonia	Bene architettonico	Segnalato	IGM_25000	Pd
29182	Pod.e N. 7	Manfredonia	Bene architettonico	Segnalato	IGM_25000	Pd
29183	Pod.e N. 5	Manfredonia	Bene architettonico	Segnalato	IGM_25000	Pd
29184	Pod.e N. 52	Manfredonia	Bene architettonico	Segnalato	IGM_25000	Pd
29185	Pod.e N. 299	Manfredonia	Bene architettonico	Segnalato	IGM_25000	Pd
29186	Pod.e N. 275	Manfredonia	Bene architettonico	Segnalato	IGM_25000	Pd
29187	Pod.e N. 268	Manfredonia	Bene architettonico	Segnalato	IGM_25000	Pd
29188	Pod.e N. 249	Manfredonia	Bene architettonico	Segnalato	IGM_25000	Pd

29189	Pod.e N. 250	Manfredonia	Bene architettonico	Segnalato	IGM_25000	Pd
29190	Pod.e N. 349	Manfredonia	Bene architettonico	Segnalato	IGM_25000	Pd
29191	Pod.e N. 348	Manfredonia	Bene architettonico	Segnalato	IGM_25000	Pd
29192	Pod.e N. 254	Manfredonia	Bene architettonico	Segnalato	IGM_25000	Pd
29193	Pod.e N. 255	Manfredonia	Bene architettonico	Segnalato	IGM_25000	Pd
29194	Pod.e N. 257	Manfredonia	Bene architettonico	Segnalato	IGM_25000	Pd
29195	Pod.e N. 260	Manfredonia	Bene architettonico	Segnalato	IGM_25000	Pd
29196	Pod.e N. 261	Manfredonia	Bene architettonico	Segnalato	IGM_25000	Pd
29197	Pod.e N. 263	Manfredonia	Bene architettonico	Segnalato	IGM_25000	Pd
29198	Pod.e N. 265	Manfredonia	Bene architettonico	Segnalato	IGM_25000	Pd
29199	Pod.e N. 239	Manfredonia	Bene architettonico	Segnalato	IGM_25000	Pd
29200	Pod.e N. 235	Manfredonia	Bene architettonico	Segnalato	IGM_25000	Pd
29201	Pod.e N. 226	Manfredonia	Bene architettonico	Segnalato	IGM_25000	Pd
29202	Pod.e N. 228	Manfredonia	Bene architettonico	Segnalato	IGM_25000	Pd
29203	Pod.e N. 233	Manfredonia	Bene architettonico	Segnalato	IGM_25000	Pd
29204	Pod.e N. 231	Manfredonia	Bene architettonico	Segnalato	IGM_25000	Pd
29205	Pod.e N. 241	Manfredonia	Bene architettonico	Segnalato	IGM_25000	Pd
29206	Pod.e N. 245	Manfredonia	Bene architettonico	Segnalato	IGM_25000	Pd
29207	Pod.e N. 117	Manfredonia	Bene architettonico	Segnalato	IGM_25000	Pd
29208	Pod.e N. 114	Manfredonia	Bene architettonico	Segnalato	IGM_25000	Pd
29209	Pod.e N. 113	Manfredonia	Bene architettonico	Segnalato	IGM_25000	Pd
29210	Pod.e N. 125	Manfredonia	Bene architettonico	Segnalato	IGM_25000	Pd
29211	Pod.e N. 369	Manfredonia	Bene architettonico	Segnalato	IGM_25000	Pd
29212	Pod.e N. 122	Manfredonia	Bene architettonico	Segnalato	IGM_25000	Pd
29213	Pod.e N. 112	Manfredonia	Bene architettonico	Segnalato	IGM_25000	Pd
29214	Pod.e N. 154	Manfredonia	Bene architettonico	Segnalato	IGM_25000	Pd
29215	Pod.e N. 185	Manfredonia	Bene architettonico	Segnalato	IGM_25000	Pd
29216	Pod.e Mascioli	Manfredonia	Bene architettonico	Segnalato	IGM_25000	Pd
29217	Pod.e N. 52	Manfredonia	Bene architettonico	Segnalato	IGM_25000	Pd
29218	Pod.e N. 58	Manfredonia	Bene architettonico	Segnalato	IGM_25000	Pd
29219	Pod.e Renzuli	Manfredonia	Bene architettonico	Segnalato	IGM_25000	Pd
29220	Pod.e N. 165	Manfredonia	Bene architettonico	Segnalato	IGM_25000	Pd
29221	Pod.e N. 167	Manfredonia	Bene architettonico	Segnalato	IGM_25000	Pd
29222	Pod.e N. 169	Manfredonia	Bene architettonico	Segnalato	IGM_25000	Pd

29223	Pod.e N. 90	Manfredonia	Bene architettonico	Segnalato	IGM_25000	Pd
29224	Pod.e N. 103	Manfredonia	Bene architettonico	Segnalato	IGM_25000	Pd
29225	Pod.e N. 218	Manfredonia	Bene architettonico	Segnalato	IGM_25000	Pd
29226	Pod.e N. 212	Manfredonia	Bene architettonico	Segnalato	IGM_25000	Pd
29227	Pod.e N. 361	Manfredonia	Bene architettonico	Segnalato	IGM_25000	Pd
29228	Pod.e N. 222	Manfredonia	Bene architettonico	Segnalato	IGM_25000	Pd
29229	Pod.e N. 33	Manfredonia	Bene architettonico	Segnalato	IGM_25000	Pd
29230	Pod.e N. 129	Manfredonia	Bene architettonico	Segnalato	IGM_25000	Pd
29231	Pod.e N. 86	Manfredonia	Bene architettonico	Segnalato	IGM_25000	Pd
29232	Pod.e N. 88	Manfredonia	Bene architettonico	Segnalato	IGM_25000	Pd
29233	Pod.e N. 163	Manfredonia	Bene architettonico	Segnalato	IGM_25000	Pd
29234	Pod.e N. 79	Manfredonia	Bene architettonico	Segnalato	IGM_25000	Pd
29235	Pod.e N. 81	Manfredonia	Bene architettonico	Segnalato	IGM_25000	Pd
29236	Pod.e N. 151	Manfredonia	Bene architettonico	Segnalato	IGM_25000	Pd
29237	Pod.e N. 153	Manfredonia	Bene architettonico	Segnalato	IGM_25000	Pd
29238	Pod.e N. 144	Manfredonia	Bene architettonico	Segnalato	IGM_25000	Pd
29239	Pod.e N. 141	Manfredonia	Bene architettonico	Segnalato	IGM_25000	Pd
29240	Pod.e N. 136	Manfredonia	Bene architettonico	Segnalato	IGM_25000	Pd
29241	Pod.e N. 134	Manfredonia	Bene architettonico	Segnalato	IGM_25000	Pd
29242	Pod.e N. 48	Manfredonia	Bene architettonico	Segnalato	IGM_25000	Pd
29243	Pod.e N. 75	Manfredonia	Bene architettonico	Segnalato	IGM_25000	Pd
29244	Pod.e N. 142	Manfredonia	Bene architettonico	Segnalato	IGM_25000	Pd
29245	Pod.e N. 72	Manfredonia	Bene architettonico	Segnalato	IGM_25000	Pd
29246	Pod.e N. 45	Manfredonia	Bene architettonico	Segnalato	IGM_25000	Pd
29247	Pod.e N. 55	Manfredonia	Bene architettonico	Segnalato	IGM_25000	Pd
29248	Pod.e N. 62	Manfredonia	Bene architettonico	Segnalato	IGM_25000	Pd
29249	Pod.e N. 83	Manfredonia	Bene architettonico	Segnalato	IGM_25000	Pd
29250	Pod.e N. 76	Manfredonia	Bene architettonico	Segnalato	IGM_25000	Pd
29251	Pod.e N. 68	Manfredonia	Bene architettonico	Segnalato	IGM_25000	Pd
29252	Pod.e N. 60	Manfredonia	Bene architettonico	Segnalato	IGM_25000	Pd
29253	Pod.e N. 59	Manfredonia	Bene architettonico	Segnalato	IGM_25000	Pd
29254	Pod.e N. 49	Manfredonia	Bene architettonico	Segnalato	IGM_25000	Pd
29255	Pod.e N. 39	Manfredonia	Bene architettonico	Segnalato	IGM_25000	Pd
29256	Pod.e N. 42	Manfredonia	Bene architettonico	Segnalato	IGM_25000	Pd

29257	Pod.e N. 8	Manfredonia	Bene architettonico	Segnalato	IGM_25000	Pd
29258	Pod.e N. 16	Manfredonia	Bene architettonico	Segnalato	IGM_25000	Pd
29259	Pod.e N. 6	Manfredonia	Bene architettonico	Segnalato	IGM_25000	Pd
29260	Pod.e N. 4	Manfredonia	Bene architettonico	Segnalato	IGM_25000	Pd
29261	Pod.e N. 13	Manfredonia	Bene architettonico	Segnalato	IGM_25000	Pd
29262	Pod.e N. 36	Manfredonia	Bene architettonico	Segnalato	IGM_25000	Pd
29263	Pod.e N. 26	Manfredonia	Bene architettonico	Segnalato	IGM_25000	Pd
29264	Pod.e N. 11	Manfredonia	Bene architettonico	Segnalato	IGM_25000	Pd
29265	Pod.e N. 1	Manfredonia	Bene architettonico	Segnalato	IGM_25000	Pd
29266	Pod.e N. 4	Manfredonia	Bene architettonico	Segnalato	IGM_25000	Pd
29267	Pod.e N. 3	Manfredonia	Bene architettonico	Segnalato	IGM_25000	Pd
29268	Pod.e N. 2	Manfredonia	Bene architettonico	Segnalato	IGM_25000	Pd
29269	Pod.e N. 1	Manfredonia	Bene architettonico	Segnalato	IGM_25000	Pd
29270	Pod.e N. 156	Manfredonia	Bene architettonico	Segnalato	IGM_25000	Pd
29271	Pod.e N. 155	Manfredonia	Bene architettonico	Segnalato	IGM_25000	Pd
29273	Pod.e N. 154	Manfredonia	Bene architettonico	Segnalato	IGM_25000	Pd
29274	Pod.e N. 149	Manfredonia	Bene architettonico	Segnalato	IGM_25000	Pd
29275	Pod.e N. 237	Manfredonia	Bene architettonico	Segnalato	IGM_25000	Pd
29276	Pod.e Granatieri	Manfredonia	Bene architettonico	Segnalato	IGM_25000	Pd
29277	Pod.e Checchettani	Manfredonia	Bene architettonico	Segnalato	IGM_25000	Pd
29278	PODERE N 273-274	Manfredonia	Bene architettonico	Segnalato	IGM_50000	Pd
29279	PODERE N 231	Manfredonia	Bene architettonico	Segnalato	IGM_50000	Pd
29280	PODERE DE LEONE	Manfredonia	Bene architettonico	Segnalato	IGM_50000	Pd
29281	PODERE N 278 - 279	Manfredonia	Bene architettonico	Segnalato	IGM_50000	Pd
29282	PODERE N 218	Manfredonia	Bene architettonico	Segnalato	IGM_50000	Pd
29283	Pod.e N. 15	Manfredonia	Bene architettonico	Segnalato	IGM_25000	Pd
29284	PODERE N 231	Manfredonia	Bene architettonico	Segnalato	IGM_50000	Pd
29285	Pod.e N. 13	Manfredonia	Bene architettonico	Segnalato	IGM_25000	Pd
29286	Pod.e N. 12	Manfredonia	Bene architettonico	Segnalato	IGM_25000	Pd
29287	Pod.e N. 11	Manfredonia	Bene architettonico	Segnalato	IGM_25000	Pd
29288	Pod.e N. 152	Manfredonia	Bene architettonico	Segnalato	IGM_25000	Pd
29289	Pod.e N. 10	Manfredonia	Bene architettonico	Segnalato	IGM_25000	Pd
29290	Pod.e N. 9	Manfredonia	Bene architettonico	Segnalato	IGM_25000	Pd
29291	Pod.e N. 1	Manfredonia	Bene architettonico	Segnalato	IGM_25000	Pd

29292	Pod.e N. 2	Manfredonia	Bene architettonico	Segnalato	IGM_25000	Pd
29293	Pod.e N. 3	Manfredonia	Bene architettonico	Segnalato	IGM_25000	Pd
29294	Pod.e Piscitella di sopra	Manfredonia	Bene architettonico	Segnalato	IGM_25000	Pd
29295	Pod.e N. 5	Manfredonia	Bene architettonico	Segnalato	IGM_25000	Pd
29296	Pod.e N. 301	Manfredonia	Bene architettonico	Segnalato	IGM_25000	Pd
29297	Pod.e N. 302	Manfredonia	Bene architettonico	Segnalato	IGM_25000	Pd
29298	Pod.e N. 28	Manfredonia	Bene architettonico	Segnalato	IGM_25000	Pd
36014	Pod.e N. 446	Orta Nova	Bene architettonico	Segnalato	IGM_25000	Pd
36015	Pod.e N. 438	Orta Nova	Bene architettonico	Segnalato	IGM_25000	Pd
36016	Pod.e N. 458	Orta Nova	Bene architettonico	Segnalato	IGM_25000	Pd
36017	Pod.e N. 462	Orta Nova	Bene architettonico	Segnalato	IGM_25000	Pd
36018	Pod.e N. 457	Orta Nova	Bene architettonico	Segnalato	IGM_25000	Pd
36019	Pod.e N. 460	Orta Nova	Bene architettonico	Segnalato	IGM_25000	Pd
36020	Pod.e N. 461	Orta Nova	Bene architettonico	Segnalato	IGM_25000	Pd
36021	Pod.e N. 463	Orta Nova	Bene architettonico	Segnalato	IGM_25000	Pd
36022	Pod.e N. 424	Orta Nova	Bene architettonico	Segnalato	IGM_25000	Pd
36023	Pod.e N. 306	Orta Nova	Bene architettonico	Segnalato	IGM_25000	Pd
36024	Pod.e N. 421	Orta Nova	Bene architettonico	Segnalato	IGM_25000	Pd
36025	Pod.e N. 423	Orta Nova	Bene architettonico	Segnalato	IGM_25000	Pd
36026	Pod.e N. 419	Orta Nova	Bene architettonico	Segnalato	IGM_25000	Pd
36027	Pod.e N. 420	Orta Nova	Bene architettonico	Segnalato	IGM_25000	Pd
36028	Pod.e N. 426	Orta Nova	Bene architettonico	Segnalato	IGM_25000	Pd
36029	Pod.e N. 422	Orta Nova	Bene architettonico	Segnalato	IGM_25000	Pd
36030	Pod.e N. 429	Orta Nova	Bene architettonico	Segnalato	IGM_25000	Pd
36031	Pod.e N. 433	Orta Nova	Bene architettonico	Segnalato	IGM_25000	Pd
36032	Pod.e N. 432	Orta Nova	Bene architettonico	Segnalato	IGM_25000	Pd
36033	Pod.e N. 431	Orta Nova	Bene architettonico	Segnalato	IGM_25000	Pd
36034	Pod.e n. 434	Orta Nova	Bene architettonico	Segnalato	IGM_25000	Pd
36035	Pod.e N. 435	Orta Nova	Bene architettonico	Segnalato	IGM_25000	Pd
36036	Pod.e N. 436	Orta Nova	Bene architettonico	Segnalato	IGM_25000	Pd
36037	Pod.e Michieletto	Orta Nova	Bene architettonico	Segnalato	IGM_25000	Pd
36038	Pod.e la Ficora	Orta Nova	Bene architettonico	Segnalato	IGM_25000	Pd
36039	Pod.e Albano	Orta Nova	Bene architettonico	Segnalato	IGM_25000	Pd
36040	Pod.e Alvisi	Orta Nova	Bene architettonico	Segnalato	IGM_25000	Pd

36041	PODERE N 308	Orta Nova	Bene architettonico	Segnalato	IGM_50000	Pd
40010	Pod.e Chiancata	Poggio Imperiale	Bene architettonico	Segnalato	IGM_50000	Pd
41019	Pod.e 25	Rignano Garganico	Bene architettonico	Segnalato	IGM_25000	Pd
41020	Pod.e 30	Rignano Garganico	Bene architettonico	Segnalato	IGM_25000	Pd
41021	Pod.e 27	Rignano Garganico	Bene architettonico	Segnalato	IGM_25000	Pd
41022	Pod.e 19	Rignano Garganico	Bene architettonico	Segnalato	IGM_25000	Pd
41023	PODERE TRIOLO	Rignano Garganico	Bene architettonico	Segnalato	IGM_50000	Pd
41024	PODERE SALDONI	Rignano Garganico	Bene architettonico	Segnalato	IGM_50000	Pd
46033	Pod.e Farano	San Giovanni Rotondo	Bene architettonico	Segnalato	IGM_25000	Pd
46034	Pod.e N. 20	San Giovanni Rotondo	Bene architettonico	Segnalato	IGM_25000	Pd
46035	Pod.e N. 19	San Giovanni Rotondo	Bene architettonico	Segnalato	IGM_25000	Pd
46036	Pod.e N. 817	San Giovanni Rotondo	Bene architettonico	Segnalato	IGM_25000	Pd
46037	Pod.e N. 816	San Giovanni Rotondo	Bene architettonico	Segnalato	IGM_25000	Pd
46038	Pod.e N. 824	San Giovanni Rotondo	Bene architettonico	Segnalato	IGM_25000	Pd
46039	Pod.e N. 818	San Giovanni Rotondo	Bene architettonico	Segnalato	IGM_25000	Pd
46040	Pod.e N. 820	San Giovanni Rotondo	Bene architettonico	Segnalato	IGM_25000	Pd
46041	Pod.e N. 822	San Giovanni Rotondo	Bene architettonico	Segnalato	IGM_25000	Pd
46042	Pod.e Di Nonno	San Giovanni Rotondo	Bene architettonico	Segnalato	IGM_25000	Pd
46043	Pod.e N. 6	San Giovanni Rotondo	Bene architettonico	Segnalato	IGM_25000	Pd
46044	Pod.e N. 14	San Giovanni Rotondo	Bene architettonico	Segnalato	IGM_25000	Pd
46045	PODERE O.N.C. N 6	San Giovanni Rotondo	Bene architettonico	Segnalato	IGM_50000	Pd
46046	PODERE N 8	San Giovanni Rotondo	Bene architettonico	Segnalato	IGM_50000	Pd
47028	Pod.e N. 96	San Marco in Lamis	Bene architettonico	Segnalato	IGM_25000	Pd
47029	Pod.e N. 95	San Marco in Lamis	Bene architettonico	Segnalato	IGM_25000	Pd
47030	Pod.e N. 824	San Marco in Lamis	Bene architettonico	Segnalato	IGM_25000	Pd
47031	Pod.e Posta delle Capre	San Marco in Lamis	Bene architettonico	Segnalato	IGM_25000	Pd
51099	Podere	San Severo	Bene architettonico	Segnalato	PTCP	Pd
51100	Podere	San Severo	Bene architettonico	Segnalato	PTCP	Pd
51101	Podere	San Severo	Bene architettonico	Segnalato	PTCP	Pd
51102	Pod.e S. Vincenzo	San Severo	Bene architettonico	Senalato	IGM_25000	Pd
51103	Pod.e S. Anna	San Severo	Bene architettonico	Senalato	IGM_25000	Pd
51104	Pod.e S. Angelo	San Severo	Bene architettonico	Senalato	IGM_25000	Pd
51105	Pod.e S. Andrea	San Severo	Bene architettonico	Senalato	IGM_25000	Pd
51106	Pod.e S. Alfredo	San Severo	Bene architettonico	Senalato	IGM_25000	Pd

51107	Pod.e S. Giro	San Severo	Bene architettonico	Senalato	IGM_25000	Pd
51108	Pod.e S. Domenico	San Severo	Bene architettonico	Senalato	IGM_25000	Pd
51109	Pod.e S. Nazzario	San Severo	Bene architettonico	Senalato	IGM_25000	Pd
51110	Pod.e S. Rosa	San Severo	Bene architettonico	Senalato	IGM_25000	Pd
51111	Pod.e S. Arcangelo	San Severo	Bene architettonico	Senalato	IGM_25000	Pd
51112	Pod.e S. Matteo	San Severo	Bene architettonico	Senalato	IGM_25000	Pd
51113	Pod.e S. Anna	San Severo	Bene architettonico	Senalato	IGM_25000	Pd
51114	Pod.e S. Severo	San Severo	Bene architettonico	Senalato	IGM_25000	Pd
51115	Pod.e S. Arcangelo	San Severo	Bene architettonico	Senalato	IGM_25000	Pd
51116	Pod.e S. Marco	San Severo	Bene architettonico	Senalato	IGM_25000	Pd
51117	Pod.e S. Nicola	San Severo	Bene architettonico	Senalato	IGM_25000	Pd
51118	Pod.e del Sacro Cuore	San Severo	Bene architettonico	Senalato	IGM_25000	Pd
51120	Pod.e 114	San Severo	Bene architettonico	Segnalato	IGM_25000	Pd
51121	Pod.e 148	San Severo	Bene architettonico	Segnalato	IGM_25000	Pd
51122	Pod.e 145	San Severo	Bene architettonico	Segnalato	IGM_25000	Pd
51123	Pod.e 143	San Severo	Bene architettonico	Segnalato	IGM_25000	Pd
51124	Pod.e 128	San Severo	Bene architettonico	Segnalato	IGM_25000	Pd
51125	Pod.e 117	San Severo	Bene architettonico	Segnalato	IGM_25000	Pd
51126	Pod.e 130	San Severo	Bene architettonico	Segnalato	IGM_25000	Pd
51127	Pod.e 122	San Severo	Bene architettonico	Segnalato	IGM_25000	Pd
51128	Pod.e 137	San Severo	Bene architettonico	Segnalato	IGM_25000	Pd
51129	Podere	San Severo	Bene architettonico	Segnalato	PTCP	Pd
51130	Podere	San Severo	Bene architettonico	Segnalato	PTCP	Pd
51131	Podere	San Severo	Bene architettonico	Segnalato	PTCP	Pd
51132	Podere	San Severo	Bene architettonico	Segnalato	PTCP	Pd
51133	Podere	San Severo	Bene architettonico	Segnalato	PTCP	Pd
51134	Podere	San Severo	Bene architettonico	Segnalato	PTCP	Pd
51135	Pod.e S. Giovanni	San Severo	Bene architettonico	Senalato	IGM_25000	Pd
51136	Podere	San Severo	Bene architettonico	Segnalato	PTCP	Pd
51137	Podere	San Severo	Bene architettonico	Segnalato	PTCP	Pd
51138	Podere	San Severo	Bene architettonico	Segnalato	PTCP	Pd
51139	Podere	San Severo	Bene architettonico	Segnalato	PTCP	Pd
51140	Podere	San Severo	Bene architettonico	Segnalato	PTCP	Pd
51141	Podere	San Severo	Bene architettonico	Segnalato	PTCP	Pd

51142	PODERE N 208	San Severo	Bene architettonico	Senalato	IGM_50000	Pd
51143	PODERE TORRETTA PERASTRI	San Severo	Bene architettonico	Senalato	IGM_50000	Pd
51144	PODERE SICARIA	San Severo	Bene architettonico	Senalato	IGM_50000	Pd
51145	PODERE INTENNA	San Severo	Bene architettonico	Senalato	IGM_50000	Pd
51146	PODERE PALATELLA	San Severo	Bene architettonico	Senalato	IGM_50000	Pd
51147	PODERE N 162	San Severo	Bene architettonico	Segnalato	IGM_50000	Pd
51148	PODERE CANALE DI FERRO	San Severo	Bene architettonico	Segnalato	IGM_50000	Pd
51149	PODERE CASILLO	San Severo	Bene architettonico	Senalato	IGM_50000	Pd
51150	Podere	San Severo	Bene architettonico	Segnalato	PTCP	Pd
51151	Podere	San Severo	Bene architettonico	Segnalato	PTCP	Pd
51152	Pod.e S. Antonio	San Severo	Bene architettonico	Senalato	IGM_25000	Pd
51153	Podere	San Severo	Bene architettonico	Segnalato	PTCP	Pd
51154	Pod.e N. 215	San Severo	Bene architettonico	Senalato	IGM_25000	Pd
51155	Pod.e N. 212	San Severo	Bene architettonico	Senalato	IGM_25000	Pd
51156	Podere	San Severo	Bene architettonico	Segnalato	PTCP	Pd
51158	PODERE CANALE DI FERRO	San Severo	Bene architettonico	Segnalato	IGM_50000	Pd
51159	Podere	San Severo	Bene architettonico	Segnalato	PTCP	Pd
51160	Podere	San Severo	Bene architettonico	Segnalato	PTCP	Pd
51161	Podere	San Severo	Bene architettonico	Segnalato	PTCP	Pd
51162	Podere	San Severo	Bene architettonico	Segnalato	PTCP	Pd
51163	Podere	San Severo	Bene architettonico	Segnalato	PTCP	Pd
51164	Podere	San Severo	Bene architettonico	Segnalato	PTCP	Pd
51165	Podere	San Severo	Bene architettonico	Segnalato	PTCP	Pd
51166	Podere	San Severo	Bene architettonico	Segnalato	PTCP	Pd
51167	Podere	San Severo	Bene architettonico	Segnalato	PTCP	Pd
51168	Podere	San Severo	Bene architettonico	Segnalato	PTCP	Pd
51169	Podere	San Severo	Bene architettonico	Segnalato	PTCP	Pd
51170	Podere	San Severo	Bene architettonico	Segnalato	PTCP	Pd
51171	Podere	San Severo	Bene architettonico	Segnalato	PTCP	Pd
51172	Podere	San Severo	Bene architettonico	Segnalato	PTCP	Pd
51173	PODERE TORRETTA PERASTRI	San Severo	Bene architettonico	Senalato	PTCP	Pd
51174	PODERE TORRETTA PERASTRI	San Severo	Bene architettonico	Senalato	PTCP	Pd
51175	PODERE TORRETTA PERASTRI	San Severo	Bene architettonico	Senalato	PTCP	Pd
51176	PODERE TORRETTA PERASTRI	San Severo	Bene architettonico	Senalato	PTCP	Pd

51177	PODERE TORRETTA PERASTRI	San Severo	Bene architettonico	Senalato	PTCP	Pd
51178	Podere	San Severo	Bene architettonico	Segnalato	PTCP	Pd
51179	PODERE INTENNA	San Severo	Bene architettonico	Senalato	PTCP	Pd
51180	Podere	San Severo	Bene architettonico	Segnalato	PTCP	Pd
51181	Podere	San Severo	Bene architettonico	Segnalato	PTCP	Pd
51182	Podere	San Severo	Bene architettonico	Segnalato	PTCP	Pd
51183	Podere	San Severo	Bene architettonico	Segnalato	PTCP	Pd
51184	Podere	San Severo	Bene architettonico	Segnalato	PTCP	Pd
51185	Podere	San Severo	Bene architettonico	Segnalato	PTCP	Pd
51186	Podere	San Severo	Bene architettonico	Segnalato	PTCP	Pd
51187	Podere	San Severo	Bene architettonico	Segnalato	PTCP	Pd
51188	Podere	San Severo	Bene architettonico	Segnalato	PTCP	Pd
51189	Podere	San Severo	Bene architettonico	Segnalato	PTCP	Pd
51190	Podere	San Severo	Bene architettonico	Segnalato	PTCP	Pd
51191	Podere	San Severo	Bene architettonico	Segnalato	PTCP	Pd
51192	Podere	San Severo	Bene architettonico	Segnalato	PTCP	Pd
51193	Podere	San Severo	Bene architettonico	Segnalato	PTCP	Pd
51194	Podere	San Severo	Bene architettonico	Segnalato	PTCP	Pd
51195	Podere	San Severo	Bene architettonico	Segnalato	PTCP	Pd
51196	Podere	San Severo	Bene architettonico	Segnalato	PTCP	Pd
51197	Podere	San Severo	Bene architettonico	Segnalato	PTCP	Pd
51198	Podere	San Severo	Bene architettonico	Segnalato	PTCP	Pd
51199	Podere	San Severo	Bene architettonico	Segnalato	PTCP	Pd
51200	Podere	San Severo	Bene architettonico	Segnalato	PTCP	Pd
51201	Podere	San Severo	Bene architettonico	Segnalato	PTCP	Pd
51202	Podere	San Severo	Bene architettonico	Segnalato	PTCP	Pd
51203	Podere	San Severo	Bene architettonico	Segnalato	PTCP	Pd
51204	Podere	San Severo	Bene architettonico	Segnalato	PTCP	Pd
51205	Podere	San Severo	Bene architettonico	Segnalato	PTCP	Pd
51206	Podere	San Severo	Bene architettonico	Segnalato	PTCP	Pd
51207	Podere	San Severo	Bene architettonico	Segnalato	PTCP	Pd
51208	Podere	San Severo	Bene architettonico	Segnalato	PTCP	Pd
51209	Podere	San Severo	Bene architettonico	Segnalato	PTCP	Pd
51210	Podere	San Severo	Bene architettonico	Segnalato	PTCP	Pd

51245	Podere	San Severo	Bene architettonico	Senalato	PTCP	Pd
51246	Podere	San Severo	Bene architettonico	Senalato	PTCP	Pd
51247	Podere	San Severo	Bene architettonico	Senalato	PTCP	Pd
51248	Podere	San Severo	Bene architettonico	Senalato	PTCP	Pd
51249	Podere	San Severo	Bene architettonico	Senalato	PTCP	Pd
51250	Podere	San Severo	Bene architettonico	Senalato	PTCP	Pd
51251	Podere	San Severo	Bene architettonico	Senalato	PTCP	Pd
51252	Podere	San Severo	Bene architettonico	Senalato	PTCP	Pd
51253	Podere	San Severo	Bene architettonico	Senalato	PTCP	Pd
51254	Podere	San Severo	Bene architettonico	Senalato	PTCP	Pd
51255	Podere	San Severo	Bene architettonico	Senalato	PTCP	Pd
51256	Podere	San Severo	Bene architettonico	Senalato	PTCP	Pd
51257	Podere	San Severo	Bene architettonico	Senalato	PTCP	Pd
51258	Podere	San Severo	Bene architettonico	Senalato	PTCP	Pd
51259	Podere	San Severo	Bene architettonico	Senalato	PTCP	Pd
51260	Podere	San Severo	Bene architettonico	Senalato	PTCP	Pd
51261	Podere	San Severo	Bene architettonico	Segnalato	PTCP	Pd
51262	Podere	San Severo	Bene architettonico	Segnalato	PTCP	Pd
51263	Podere	San Severo	Bene architettonico	Segnalato	PTCP	Pd
51264	Podere	San Severo	Bene architettonico	Segnalato	PTCP	Pd
51265	Podere	San Severo	Bene architettonico	Segnalato	PTCP	Pd
51266	Podere	San Severo	Bene architettonico	Segnalato	PTCP	Pd
51267	Podere	San Severo	Bene architettonico	Segnalato	PTCP	Pd
51268	Podere	San Severo	Bene architettonico	Segnalato	PTCP	Pd
51269	Podere	San Severo	Bene architettonico	Segnalato	PTCP	Pd
51270	Podere	San Severo	Bene architettonico	Segnalato	PTCP	Pd
51271	Podere	San Severo	Bene architettonico	Senalato	PTCP	Pd
51272	Podere	San Severo	Bene architettonico	Senalato	PTCP	Pd
51273	Podere	San Severo	Bene architettonico	Senalato	PTCP	Pd
51274	Podere	San Severo	Bene architettonico	Segnalato	PTCP	Pd
51275	Podere	San Severo	Bene architettonico	Segnalato	PTCP	Pd
51276	Podere	San Severo	Bene architettonico	Segnalato	PTCP	Pd
51277	Podere	San Severo	Bene architettonico	Segnalato	PTCP	Pd
51278	Podere	San Severo	Bene architettonico	Segnalato	PTCP	Pd

51279	Podere	San Severo	Bene architettonico	Segnalato	PTCP	Pd
51280	Podere	San Severo	Bene architettonico	Segnalato	PTCP	Pd
51281	Podere	San Severo	Bene architettonico	Segnalato	PTCP	Pd
51282	Podere	San Severo	Bene architettonico	Segnalato	PTCP	Pd
51283	Podere	San Severo	Bene architettonico	Segnalato	PTCP	Pd
51284	Podere	San Severo	Bene architettonico	Segnalato	PTCP	Pd
51285	Podere	San Severo	Bene architettonico	Segnalato	PTCP	Pd
51286	Podere	San Severo	Bene architettonico	Segnalato	PTCP	Pd
51287	Podere	San Severo	Bene architettonico	Segnalato	PTCP	Pd
51288	Podere	San Severo	Bene architettonico	Segnalato	PTCP	Pd
51289	Podere	San Severo	Bene architettonico	Segnalato	PTCP	Pd
51290	Podere	San Severo	Bene architettonico	Segnalato	PTCP	Pd
51291	Podere	San Severo	Bene architettonico	Segnalato	PTCP	Pd
51292	Podere	San Severo	Bene architettonico	Segnalato	PTCP	Pd
51293	Podere	San Severo	Bene architettonico	Segnalato	PTCP	Pd
51294	Podere	San Severo	Bene architettonico	Segnalato	PTCP	Pd
51295	Podere	San Severo	Bene architettonico	Segnalato	PTCP	Pd
51296	Podere	San Severo	Bene architettonico	Segnalato	PTCP	Pd
51297	Podere	San Severo	Bene architettonico	Segnalato	PTCP	Pd
51298	Podere	San Severo	Bene architettonico	Segnalato	PTCP	Pd
51299	Podere	San Severo	Bene architettonico	Segnalato	PTCP	Pd
51300	Podere	San Severo	Bene architettonico	Segnalato	PTCP	Pd
51301	Podere	San Severo	Bene architettonico	Segnalato	PTCP	Pd
51302	Podere	San Severo	Bene architettonico	Segnalato	PTCP	Pd
51303	Podere	San Severo	Bene architettonico	Segnalato	PTCP	Pd
51304	Podere	San Severo	Bene architettonico	Segnalato	PTCP	Pd
51305	Podere	San Severo	Bene architettonico	Segnalato	PTCP	Pd
51306	Podere	San Severo	Bene architettonico	Segnalato	PTCP	Pd
51307	Podere	San Severo	Bene architettonico	Segnalato	PTCP	Pd
51308	Podere	San Severo	Bene architettonico	Segnalato	PTCP	Pd
51309	Podere	San Severo	Bene architettonico	Segnalato	PTCP	Pd
51310	PODERE INTENNA	San Severo	Bene architettonico	Senalato	PTCP	Pd
51311	PODERE INTENNA	San Severo	Bene architettonico	Senalato	PTCP	Pd
53020	Pod.e S. Mercurio	Serracapriola	Bene architettonico	Segnalato	IGM_25000	Pd

53021	Pod.e S. Michele	Serracapriola	Bene architettonico	Segnalato	IGM_25000	Pd
53022	Podere	Serracapriola	Bene architettonico	Segnalato	PTCP	Pd
53023	Podere	Serracapriola	Bene architettonico	Segnalato	PTCP	Pd
53024	Podere	Serracapriola	Bene architettonico	Segnalato	PTCP	Pd
53025	Podere	Serracapriola	Bene architettonico	Segnalato	PTCP	Pd
53026	Podere	Serracapriola	Bene architettonico	Segnalato	PTCP	Pd
53027	Podere	Serracapriola	Bene architettonico	Segnalato	PTCP	Pd
53028	Podere	Serracapriola	Bene architettonico	Segnalato	PTCP	Pd
53029	Podere	Serracapriola	Bene architettonico	Segnalato	PTCP	Pd
53030	Podere	Serracapriola	Bene architettonico	Segnalato	PTCP	Pd
53031	Podere	Serracapriola	Bene architettonico	Segnalato	PTCP	Pd
53032	Podere	Serracapriola	Bene architettonico	Segnalato	PTCP	Pd
53033	Podere	Serracapriola	Bene architettonico	Segnalato	PTCP	Pd
53034	Podere	Serracapriola	Bene architettonico	Segnalato	PTCP	Pd
53035	Podere	Serracapriola	Bene architettonico	Segnalato	PTCP	Pd
53036	Podere	Serracapriola	Bene architettonico	Segnalato	PTCP	Pd
53037	Podere	Serracapriola	Bene architettonico	Segnalato	PTCP	Pd
53038	Podere	Serracapriola	Bene architettonico	Segnalato	PTCP	Pd
53039	Podere	Serracapriola	Bene architettonico	Segnalato	PTCP	Pd
53040	Podere	Serracapriola	Bene architettonico	Segnalato	PTCP	Pd
53041	Podere	Serracapriola	Bene architettonico	Segnalato	PTCP	Pd
53042	Podere	Serracapriola	Bene architettonico	Segnalato	PTCP	Pd
53043	Podere	Serracapriola	Bene architettonico	Segnalato	PTCP	Pd
53044	Podere	Serracapriola	Bene architettonico	Segnalato	PTCP	Pd
53045	Podere	Serracapriola	Bene architettonico	Segnalato	PTCP	Pd
53046	Podere	Serracapriola	Bene architettonico	Segnalato	PTCP	Pd
53047	Podere	Serracapriola	Bene architettonico	Segnalato	PTCP	Pd
53048	Podere	Serracapriola	Bene architettonico	Segnalato	PTCP	Pd
53049	Podere	Serracapriola	Bene architettonico	Segnalato	PTCP	Pd
53050	Podere	Serracapriola	Bene architettonico	Segnalato	PTCP	Pd
53051	Pod.e S. Giuseppe	Serracapriola	Bene architettonico	Segnalato	IGM_25000	Pd
53052	Pod.e S. Giovanni	Serracapriola	Bene architettonico	Segnalato	IGM_25000	Pd
53053	Pod.e S. Luigi	Serracapriola	Bene architettonico	Segnalato	IGM_25000	Pd
53054	Pod.e S. Giulio	Serracapriola	Bene architettonico	Segnalato	IGM_25000	Pd

53055	Pod.e S. Riccardo	Serracapriola	Bene architettonico	Segnalato	IGM_25000	Pd
53056	Pod.e S. Fortunato	Serracapriola	Bene architettonico	Segnalato	IGM_25000	Pd
53057	Pod.e S. Fortunato	Serracapriola	Bene architettonico	Segnalato	IGM_25000	Pd
53058	Pod.e S. Vincenzo	Serracapriola	Bene architettonico	Segnalato	IGM_25000	Pd
53059	Pod.e S. Giuseppe	Serracapriola	Bene architettonico	Segnalato	IGM_25000	Pd
53060	Pod.e S. Vincenzo	Serracapriola	Bene architettonico	Segnalato	IGM_25000	Pd
53061	Pod.e Armando	Serracapriola	Bene architettonico	Segnalato	IGM_25000	Pd
53062	Pod.e S. Giuseppe	Serracapriola	Bene architettonico	Segnalato	IGM_25000	Pd
53063	Pod.e S. Antonio	Serracapriola	Bene architettonico	Segnalato	IGM_25000	Pd
53064	Pod.e S. Fortunato	Serracapriola	Bene architettonico	Segnalato	IGM_25000	Pd
53065	Podere	Serracapriola	Bene architettonico	Segnalato	PTCP	Pd
53066	Podere	Serracapriola	Bene architettonico	Segnalato	PTCP	Pd
53067	Podere	Serracapriola	Bene architettonico	Segnalato	PTCP	Pd
53068	Podere	Serracapriola	Bene architettonico	Segnalato	PTCP	Pd
53069	Podere	Serracapriola	Bene architettonico	Segnalato	PTCP	Pd
53070	Podere	Serracapriola	Bene architettonico	Segnalato	PTCP	Pd
53071	Podere	Serracapriola	Bene architettonico	Segnalato	PTCP	Pd
53072	Podere	Serracapriola	Bene architettonico	Segnalato	PTCP	Pd
53073	Podere	Serracapriola	Bene architettonico	Segnalato	PTCP	Pd
53074	Podere	Serracapriola	Bene architettonico	Segnalato	PTCP	Pd
53075	Podere	Serracapriola	Bene architettonico	Segnalato	PTCP	Pd
53076	Podere	Serracapriola	Bene architettonico	Segnalato	PTCP	Pd
53077	Podere	Serracapriola	Bene architettonico	Segnalato	PTCP	Pd
53078	Podere	Serracapriola	Bene architettonico	Segnalato	PTCP	Pd
53079	Podere	Serracapriola	Bene architettonico	Segnalato	PTCP	Pd
53080	Podere	Serracapriola	Bene architettonico	Segnalato	PTCP	Pd
53081	Podere	Serracapriola	Bene architettonico	Segnalato	PTCP	Pd
53082	Podere	Serracapriola	Bene architettonico	Segnalato	PTCP	Pd
53083	Podere	Serracapriola	Bene architettonico	Segnalato	PTCP	Pd
53084	Podere	Serracapriola	Bene architettonico	Segnalato	PTCP	Pd
53085	Podere	Serracapriola	Bene architettonico	Segnalato	PTCP	Pd
53086	Podere	Serracapriola	Bene architettonico	Segnalato	PTCP	Pd
53087	Podere	Serracapriola	Bene architettonico	Segnalato	PTCP	Pd
53088	Podere	Serracapriola	Bene architettonico	Segnalato	PTCP	Pd

53089	Podere	Serracapriola	Bene architettonico	Segnalato	PTCP	Pd
53090	Podere	Serracapriola	Bene architettonico	Segnalato	PTCP	Pd
53091	Podere	Serracapriola	Bene architettonico	Segnalato	PTCP	Pd
53092	Podere	Serracapriola	Bene architettonico	Segnalato	PTCP	Pd
53093	Podere	Serracapriola	Bene architettonico	Segnalato	PTCP	Pd
53094	Podere	Serracapriola	Bene architettonico	Segnalato	PTCP	Pd
56039	Pod.e S. Gerardo	Torremaggiore	Bene architettonico	Segnalato	IGM_25000	Pd
56040	Pod.e S. Antonio	Torremaggiore	Bene architettonico	Segnalato	IGM_25000	Pd
56041	Pod.e S. Michele	Torremaggiore	Bene architettonico	Segnalato	IGM_25000	Pd
56042	Pod.e S. Anna	Torremaggiore	Bene architettonico	Segnalato	IGM_25000	Pd
56043	Pod.e S. Emanuele	Torremaggiore	Bene architettonico	Segnalato	IGM_25000	Pd
56044	Pod.e S. Andrea	Torremaggiore	Bene architettonico	Segnalato	IGM_25000	Pd
56045	Pod.e S. Maria	Torremaggiore	Bene architettonico	Segnalato	IGM_25000	Pd
56046	Pod.e S. Alberto	Torremaggiore	Bene architettonico	Segnalato	IGM_25000	Pd
56047	Podere	Torremaggiore	Bene architettonico	Segnalato	PTCP	Pd
56048	Podere	Torremaggiore	Bene architettonico	Segnalato	PTCP	Pd
56049	Podere	Torremaggiore	Bene architettonico	Segnalato	PTCP	Pd
56050	Podere	Torremaggiore	Bene architettonico	Segnalato	PTCP	Pd
56051	Podere	Torremaggiore	Bene architettonico	Segnalato	PTCP	Pd
56052	Podere	Torremaggiore	Bene architettonico	Segnalato	PTCP	Pd
56053	Podere	Torremaggiore	Bene architettonico	Segnalato	PTCP	Pd
56054	Podere	Torremaggiore	Bene architettonico	Segnalato	PTCP	Pd
56055	Podere	Torremaggiore	Bene architettonico	Segnalato	PTCP	Pd
56056	Podere	Torremaggiore	Bene architettonico	Segnalato	PTCP	Pd
56057	Podere	Torremaggiore	Bene architettonico	Segnalato	PTCP	Pd
56058	Podere	Torremaggiore	Bene architettonico	Segnalato	PTCP	Pd
56059	Podere	Torremaggiore	Bene architettonico	Segnalato	PTCP	Pd
56060	Podere	Torremaggiore	Bene architettonico	Segnalato	PTCP	Pd
56061	Podere	Torremaggiore	Bene architettonico	Segnalato	PTCP	Pd
56062	Podere	Torremaggiore	Bene architettonico	Segnalato	PTCP	Pd
56063	Podere	Torremaggiore	Bene architettonico	Segnalato	PTCP	Pd
56064	Podere	Torremaggiore	Bene architettonico	Segnalato	PTCP	Pd
56065	Podere	Torremaggiore	Bene architettonico	Segnalato	PTCP	Pd
56066	Podere	Torremaggiore	Bene architettonico	Segnalato	PTCP	Pd

56067	Podere	Torremaggiore	Bene architettonico	Segnalato	PTCP	Pd
56068	Podere	Torremaggiore	Bene architettonico	Segnalato	PTCP	Pd
56069	Podere	Torremaggiore	Bene architettonico	Segnalato	PTCP	Pd
56070	Podere	Torremaggiore	Bene architettonico	Segnalato	PTCP	Pd
56071	Podere	Torremaggiore	Bene architettonico	Segnalato	PTCP	Pd
56072	Podere	Torremaggiore	Bene architettonico	Segnalato	PTCP	Pd
56073	Podere	Torremaggiore	Bene architettonico	Segnalato	PTCP	Pd
56074	Podere	Torremaggiore	Bene architettonico	Segnalato	PTCP	Pd
56075	Podere	Torremaggiore	Bene architettonico	Segnalato	PTCP	Pd
56076	Pod.e S. Angelo	Torremaggiore	Bene architettonico	Segnalato	IGM_25000	Pd
56077	Pod.e S. Luigi	Torremaggiore	Bene architettonico	Segnalato	IGM_25000	Pd
56078	Pod.e S. Lucia	Torremaggiore	Bene architettonico	Segnalato	IGM_25000	Pd
56079	Pod.e S. Savino	Torremaggiore	Bene architettonico	Segnalato	IGM_25000	Pd
56080	Pod.e S. Nicola	Torremaggiore	Bene architettonico	Segnalato	IGM_25000	Pd
56081	Pod.e S. Antonio	Torremaggiore	Bene architettonico	Segnalato	IGM_25000	Pd
56082	Pod.e Corsano	Torremaggiore	Bene architettonico	Segnalato	IGM_25000	Pd
56083	Pod.e S. Maria	Torremaggiore	Bene architettonico	Segnalato	IGM_25000	Pd
56084	Pod.e S. Anna	Torremaggiore	Bene architettonico	Segnalato	IGM_25000	Pd
56085	Pod.e S. Leonardo	Torremaggiore	Bene architettonico	Segnalato	IGM_25000	Pd
56086	Pod.e S. Lidia	Torremaggiore	Bene architettonico	Segnalato	IGM_25000	Pd
56087	Pod.e S. Vito	Torremaggiore	Bene architettonico	Segnalato	IGM_25000	Pd
56088	Pod.e S. M. Fontana	Torremaggiore	Bene architettonico	Segnalato	IGM_25000	Pd
56089	Pod.e S. Giuseppe	Torremaggiore	Bene architettonico	Segnalato	IGM_25000	Pd
56090	Pod.e S. Pio	Torremaggiore	Bene architettonico	Segnalato	IGM_25000	Pd
56091	Pod.e S. Mario	Torremaggiore	Bene architettonico	Segnalato	IGM_25000	Pd
56092	Pod.e S. Luigi	Torremaggiore	Bene architettonico	Segnalato	IGM_25000	Pd
56093	Pod.e S. M. Rocca	Torremaggiore	Bene architettonico	Segnalato	IGM_25000	Pd
56094	Pod.e S. Foca	Torremaggiore	Bene architettonico	Segnalato	IGM_25000	Pd
56095	Podere	Torremaggiore	Bene architettonico	Segnalato	PTCP	Pd
56096	Podere	Torremaggiore	Bene architettonico	Segnalato	PTCP	Pd
56097	Podere	Torremaggiore	Bene architettonico	Segnalato	PTCP	Pd
56098	Podere	Torremaggiore	Bene architettonico	Segnalato	PTCP	Pd
56099	Podere	Torremaggiore	Bene architettonico	Segnalato	PTCP	Pd
56100	Podere	Torremaggiore	Bene architettonico	Segnalato	PTCP	Pd

56135	Podere	Torremaggiore	Bene architettonico	Segnalato	PTCP	Pd
56136	Podere	Torremaggiore	Bene architettonico	Segnalato	PTCP	Pd
56137	Podere	Torremaggiore	Bene architettonico	Segnalato	PTCP	Pd
56138	Podere	Torremaggiore	Bene architettonico	Segnalato	PTCP	Pd
56139	Podere	Torremaggiore	Bene architettonico	Segnalato	PTCP	Pd
56140	Podere	Torremaggiore	Bene architettonico	Segnalato	PTCP	Pd
56141	Podere	Torremaggiore	Bene architettonico	Segnalato	PTCP	Pd
56142	Podere	Torremaggiore	Bene architettonico	Segnalato	PTCP	Pd
56143	Podere	Torremaggiore	Bene architettonico	Segnalato	PTCP	Pd
56144	Pod.e S. Matteo	Torremaggiore	Bene architettonico	Segnalato	IGM_25000	Pd
56145	Pod.e Gesù	Torremaggiore	Bene architettonico	Segnalato	IGM_25000	Pd
56146	Pod.e S. Ida	Torremaggiore	Bene architettonico	Segnalato	IGM_25000	Pd
56147	Pod.e S. Rosa	Torremaggiore	Bene architettonico	Segnalato	IGM_25000	Pd
56148	Pod.e S. Luigi	Torremaggiore	Bene architettonico	Segnalato	IGM_25000	Pd
56149	Pod.e S. Ada	Torremaggiore	Bene architettonico	Segnalato	IGM_25000	Pd
56150	Pod.e S. Gaetano	Torremaggiore	Bene architettonico	Segnalato	IGM_25000	Pd
56151	Pod.e S. Francesco	Torremaggiore	Bene architettonico	Segnalato	IGM_25000	Pd
56152	Pod.e S. Emilio	Torremaggiore	Bene architettonico	Segnalato	IGM_25000	Pd
56153	Pod.e S. Rosa	Torremaggiore	Bene architettonico	Segnalato	IGM_25000	Pd
56154	Podere	Torremaggiore	Bene architettonico	Segnalato	PTCP	Pd
56155	Podere	Torremaggiore	Bene architettonico	Segnalato	PTCP	Pd
56156	Podere	Torremaggiore	Bene architettonico	Segnalato	PTCP	Pd
56157	Podere	Torremaggiore	Bene architettonico	Segnalato	PTCP	Pd
56158	Podere	Torremaggiore	Bene architettonico	Segnalato	PTCP	Pd
56159	Podere	Torremaggiore	Bene architettonico	Segnalato	PTCP	Pd
56160	Podere	Torremaggiore	Bene architettonico	Segnalato	PTCP	Pd
56161	Podere	Torremaggiore	Bene architettonico	Segnalato	PTCP	Pd
56162	Podere	Torremaggiore	Bene architettonico	Segnalato	PTCP	Pd
56163	Podere	Torremaggiore	Bene architettonico	Segnalato	PTCP	Pd
56164	Podere	Torremaggiore	Bene architettonico	Segnalato	PTCP	Pd
56165	Podere	Torremaggiore	Bene architettonico	Segnalato	PTCP	Pd
56166	Podere	Torremaggiore	Bene architettonico	Segnalato	PTCP	Pd
56167	Podere	Torremaggiore	Bene architettonico	Segnalato	PTCP	Pd
56168	Podere	Torremaggiore	Bene architettonico	Segnalato	PTCP	Pd

56169	Podere	Torremaggiore	Bene architettonico	Segnalato	PTCP	Pd
56170	Podere	Torremaggiore	Bene architettonico	Segnalato	PTCP	Pd
56171	Podere	Torremaggiore	Bene architettonico	Segnalato	PTCP	Pd
56172	Podere	Torremaggiore	Bene architettonico	Segnalato	PTCP	Pd
56173	Podere	Torremaggiore	Bene architettonico	Segnalato	PTCP	Pd
56174	Podere	Torremaggiore	Bene architettonico	Segnalato	PTCP	Pd
56175	Podere	Torremaggiore	Bene architettonico	Segnalato	PTCP	Pd
56176	Podere	Torremaggiore	Bene architettonico	Segnalato	PTCP	Pd
56177	Podere	Torremaggiore	Bene architettonico	Segnalato	PTCP	Pd
57020	PODERE FILIPPONIO	Trinitapoli	Bene architettonico	Segnalato	IGM_50000	Pd
57021	Pod.e N. 1	Trinitapoli	Bene architettonico	Segnalato	IGM_25000	Pd
57022	Pod.e Di Miccoli	Trinitapoli	Bene architettonico	Segnalato	IGM_25000	Pd
57023	Pod.e Catino	Trinitapoli	Bene architettonico	Segnalato	IGM_25000	Pd
57024	Pod.e Casardi	Trinitapoli	Bene architettonico	Segnalato	IGM_25000	Pd
57025	Pod.e Ruggero	Trinitapoli	Bene architettonico	Segnalato	IGM_25000	Pd
57026	Pod.e Ficolle	Trinitapoli	Bene architettonico	Segnalato	IGM_25000	Pd
57027	Pod.e Canavale	Trinitapoli	Bene architettonico	Segnalato	IGM_25000	Pd
57028	Pod.e Cincibove	Trinitapoli	Bene architettonico	Segnalato	IGM_25000	Pd
57029	Pod.e Campese	Trinitapoli	Bene architettonico	Segnalato	IGM_25000	Pd
57030	Pod.e Ruggero	Trinitapoli	Bene architettonico	Segnalato	IGM_25000	Pd
57031	Pod.e N. 12	Trinitapoli	Bene architettonico	Segnalato	IGM_25000	Pd
57032	Pod.e N. 14	Trinitapoli	Bene architettonico	Segnalato	IGM_25000	Pd
57033	Pod.e N. 8	Trinitapoli	Bene architettonico	Segnalato	IGM_25000	Pd
57034	Pod.e N. 7	Trinitapoli	Bene architettonico	Segnalato	IGM_25000	Pd
57035	Pod.e N. 5	Trinitapoli	Bene architettonico	Segnalato	IGM_25000	Pd
57036	Pod.e N. 11	Trinitapoli	Bene architettonico	Segnalato	IGM_25000	Pd
58043	Pod.e De Simone	Troia	Bene architettonico	Segnalato	IGM_25000	Pd
58044	Pod.e Scoppettuola	Troia	Bene architettonico	Segnalato	IGM_25000	Pd
58045	Pod.e O. N. C. N. 753	Troia	Bene architettonico	Segnalato	IGM_25000	Pd
58046	Pod.e O. N. C. N. 754	Troia	Bene architettonico	Segnalato	IGM_25000	Pd
58047	Pod.e O. N. C. N. 781	Troia	Bene architettonico	Segnalato	IGM_25000	Pd
58048	Pod.e O. N. C. N. 749	Troia	Bene architettonico	Segnalato	IGM_25000	Pd
58049	Pod.e O. N. C. N. 756	Troia	Bene architettonico	Segnalato	IGM_25000	Pd
58050	Pod.e O. N. C. N. 88	Troia	Bene architettonico	Segnalato	IGM_25000	Pd

58051	Pod.e O. N. C. N. 97	Troia	Bene architettonico	Segnalato	IGM_25000	Pd
58052	Pod.e O. N. C. N. 100	Troia	Bene architettonico	Segnalato	IGM_25000	Pd
58053	PODERE N 135	Troia	Bene architettonico	Segnalato	IGM_50000	Pd
58054	PODERE N 84	Troia	Bene architettonico	Segnalato	IGM_50000	Pd
58055	PODERE N 150	Troia	Bene architettonico	Segnalato	IGM_50000	Pd
58056	PODERE N 23	Troia	Bene architettonico	Segnalato	IGM_50000	Pd
58057	PODERE O.N.C. N 734	Troia	Bene architettonico	Segnalato	IGM_50000	Pd
58058	PODERE O.N.C. N 710	Troia	Bene architettonico	Segnalato	IGM_50000	Pd
58059	PODERE O.N.C. N 707	Troia	Bene architettonico	Segnalato	IGM_50000	Pd
63013	PODERE I NOVE PODERI	Ortona	Bene architettonico	Segnalato	IGM_50000	Pd
64003	PODERE CONGA	Zapponeta	Bene architettonico	Segnalato	IGM_50000	Pd
64009	Pod.e N. 242	Zapponeta	Bene architettonico	Segnalato	IGM_25000	Pd

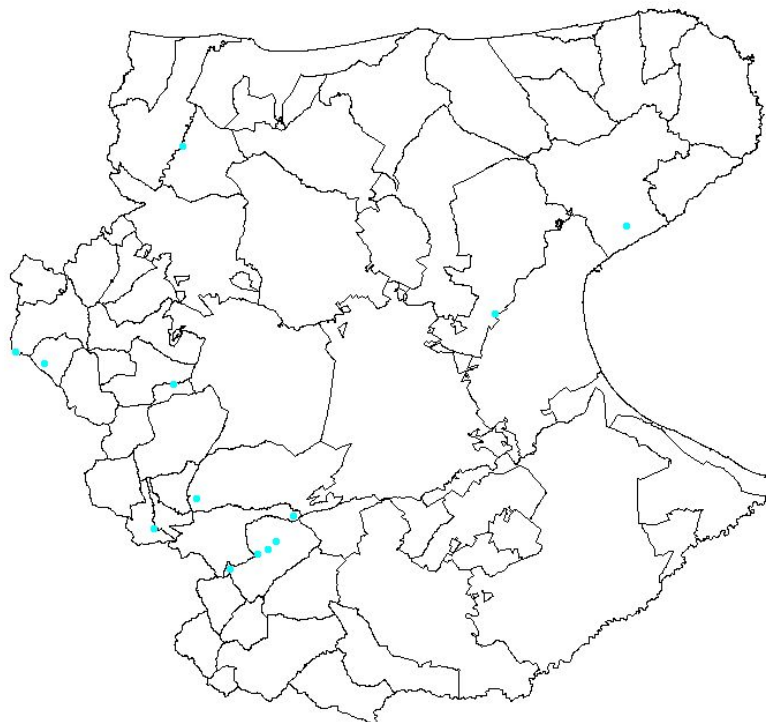
L'uso del carattere maiuscolo o minuscolo nella denominazione del bene indica la diversa fonte di provenienza del dato.

Beni e Complessi Storici Isolati : TAVERNE

Manufatti di servizio posti generalmente lungo la viabilità principale, “di fabbrica” o naturale, spesso di grandi dimensioni e in qualche caso ben conservate.

28

Distribuzione sul territorio delle Taverne



Le taverne censite risultano in totale 13, 2 delle quali non esistono più.

Il territorio interessato dal sistema organizzativo delle taverne fanno riferimento ai seguenti comuni:

COMUNI	NUMERO TAVERNE
Alberona	Non esiste più
Bovino	4
Celenza Valfortore	1
Faeto	1
Monte Sant'Angelo	1
Orsara di Puglia	1
San Giovanni Rotondo	1
San Marco la Catola	Non esiste più
San Paolo di Civitate	1
Troia	1

Legenda Tipologia PTCP:

Tav = Taverna

Immagini esplicative della Legenda Tipologia PTCP



Tav = Taverna

Beni e Complessi Storici Isolati : TAVERNE

<i>IDENTIFICATIVI</i>	<i>DENOMINAZIONE BENE</i>	<i>COMUNE</i>	<i>CATEGORIA</i>	<i>ATTRIBUTO_BENE</i>	<i>FONTE</i>	<i>TIPOLOGIA_PTCP</i>
2006	Taverna dello Spagnolo	Alberona	Bene architettonico	Segnalato	PTCP	
7034	Taverna del Ponte	Bovino	Bene architettonico	Segnalato	PTCP	Tav
7035	Taverna Pagliarone	Bovino	Bene architettonico	Segnalato	PTCP	Tav
7036	Taverna della Lamia	Bovino	Bene architettonico	Segnalato	PTCP	Tav
7048	Taverna	Bovino	Bene architettonico	Segnalato	PTCP	Tav
18028	Taverna	Celenza Valfortore	Bene architettonico	Segnalato	PTCP	Tav
23002	Ex taverna di San Vito	Faeto	Bene architettonico	Vincolato	PUTT	Tav
33047	Taverna	Monte Sant'Angelo	Bene architettonico	Segnalato	PTCP	Tav
35009	Taverna di Giardinetto	Orsara di Puglia	Bene architettonico	Segnalato	PTCP	Tav
46047	Taverna del Candelaro	San Giovanni Rotondo	Bene architettonico	Segnalato	PTCP	Tav
48005	Taverna	San Marco La Catola	Bene architettonico	Segnalato	PTCP	
50010	Ed_Fortore_Taverna di Civitate	San Paolo di Civitate	Bene architettonico	Segnalato	PUTT	Tav
58060	Taverna Cancarro	Troia	Bene architettonico	Segnalato	PTCP	Tav

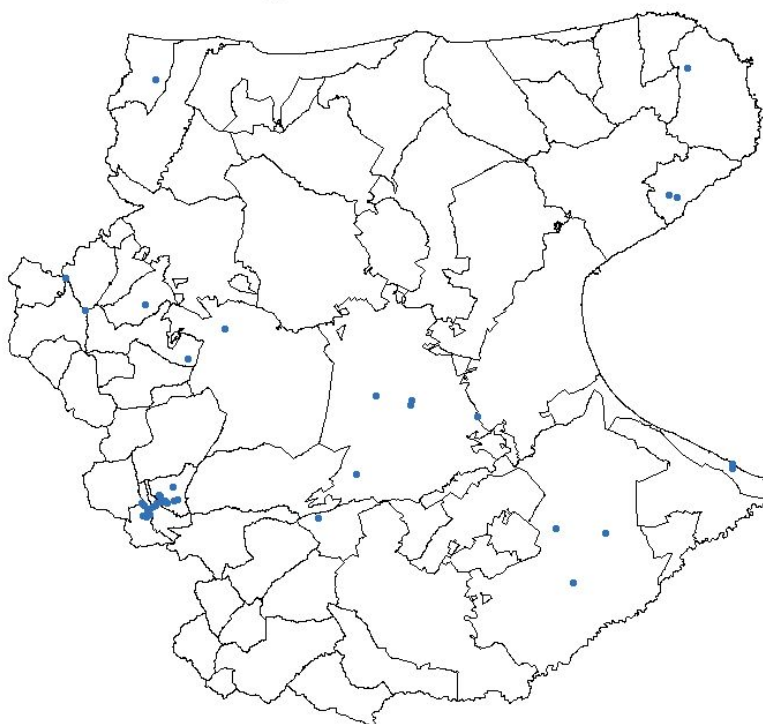
Beni e Complessi Storici Isolati:

ARCHEOLOGIA PRODUTTIVA

Complessi isolati, con connotazioni tipologiche legate alla produzione, trasformazione ed immagazzinamento dei prodotti agricoli, delle argille e del sale. Si tratta di beni misti che individuano un quadro di attività che si svolgevano nel territorio.

08

Distribuzione sul territorio di Archeologia Produttiva



I beni dell'archeologia produttiva censiti risultano in totale 44.

I territori interessati fanno riferimento ai seguenti comuni e alle relative unità:

COMUNE	NUMERO
Castelluccio dei Sauri	1
Castelluccio Valmaggiore	9
Castelnuovo della Daunia	1
Celle San Vito	2
Cerignola	3
Chieuti	1
Faeto	8
Foggia	4
Lucera	4
Manfredonia	1
Margherita di Savoia	2
Mattinata	2
Pietramontecorvino	2
Roseto Valfortore	1
San Nicandro Garganico	1
San Severo	1
Vieste	1
<p>Legenda Tipologia PTCP: Mo = Mulino ad acqua Fce = Fornace Cn_V = Cantina vinicola Trp = Frantoio oleario Pl = Palmento Mag = Magazzino Pan = Panetteria</p>	

Immagini esplicative della Legenda Tipologia PTCP



Mo = Mulino ad acqua




Fce = Fornace



Cn_V = Cantina vinicola



Trp = Frantoio oleario



Pl = Palmento



Mag = Magazzino



Pan = Panetteria

Beni e Complessi Storici Isolati : ARCHEOLOGIA PRODUTTIVA

<i>IDENTIFICATIVI</i>	<i>DENOMINAZIONE BENE</i>	<i>COMUNE</i>	<i>CATEGORIA</i>	<i>ATTRIBUTO_BENE</i>	<i>FONTE</i>	<i>TIPOLOGIA_PTCP</i>
15022	Molino	Castelluccio dei Sauri	Bene architettonico	Segnalato	PTCP	M_o
16005	Mulino d' Cr'stianucc	Castelluccio Valmaggiore	Bene architettonico	Segnalato	Pirozzoli	M_o
16006	Mulino del Freddo sopra il Ponte (Patella)	Castelluccio Valmaggiore	Bene architettonico	Segnalato	Pirozzoli	M_o
16007	Mulino del Freddo sotto il Ponte (Patella)	Castelluccio Valmaggiore	Bene architettonico	Segnalato	Pirozzoli	M_o
16008	Mulino Contini	Castelluccio Valmaggiore	Bene architettonico	Segnalato	Pirozzoli	M_o
16009	Mulino del Principe (Caporaso-Lerario)	Castelluccio Valmaggiore	Bene architettonico	Segnalato	Pirozzoli	M_o
16010	Mulino Gianfedele	Castelluccio Valmaggiore	Bene architettonico	Segnalato	Pirozzoli	M_o
16011	Mulino Campanaro Giuseppe	Castelluccio Valmaggiore	Bene architettonico	Segnalato	Pirozzoli	M_o
16012	Mulino Camporaso	Castelluccio Valmaggiore	Bene architettonico	Segnalato	Pirozzoli	M_o
16021	Fornace	Castelluccio Valmaggiore	Bene architettonico	Segnalato	PTCP	F_ce
17027	Molino Paolucci	Castelluccio Valmaggiore	Bene architettonico	Segnalato	PTCP	M_o
19002	Mulinello	Celle San Vito	Bene architettonico	Segnalato	Pirozzoli	M_o
19003	Mulino d'la Murg'n (Scarinzi)	Celle San Vito	Bene architettonico	Segnalato	Pirozzoli	M_o
20230	Stabilimento Vinicolo Torre Giulia	Cerignola	Bene architettonico	Segnalato	PTCP	Cn_V
20231	Oleificio Santo Stefano	Cerignola	Bene architettonico	Segnalato	PTCP	Trp
20232	Stabilimento Vinicolo Quarto	Cerignola	Bene architettonico	Segnalato	PTCP	Cn_V
21077	Molino	Chieuti	Bene architettonico	Segnalato	PTCP	M_o
23004	Mulino di Mustacchio (Petitti-Verzano)	Faeto	Bene architettonico	Segnalato	Pirozzoli	M_o
23005	Mulino Vecchio (Scarinzi)	Faeto	Bene architettonico	Segnalato	Pirozzoli	M_o
23006	Mulino del Piscero (Petitti)	Faeto	Bene architettonico	Segnalato	Pirozzoli	M_o
23007	Mulino delle Ginestre (Izzo-Spinelli)	Faeto	Bene architettonico	Segnalato	Pirozzoli	M_o
23008	Mulino della Costa	Faeto	Bene architettonico	Segnalato	Pirozzoli	M_o
23009	Mulino del Cancelliere (Altieri)	Faeto	Bene architettonico	Segnalato	Pirozzoli	M_o
23010	Mulino di Finelli	Faeto	Bene architettonico	Segnalato	Pirozzoli	M_o
23011	Mulino Nuovo (Petitti - Finaldi-Spinelli)	Faeto	Bene architettonico	Segnalato	Pirozzoli	M_o
24147	Trappeto	Foggia	Bene architettonico	Segnalato	PTCP	Trp
24148	Palmento	Foggia	Bene architettonico	Segnalato	PTCP	Pl
24149	Silos consorzio agrario	Foggia	Bene architettonico	Segnalato	PTCP	Mag
24452	Panetteria Capacchi (rud.)	Foggia	Bene architettonico	Segnalato	PTCP	Pan

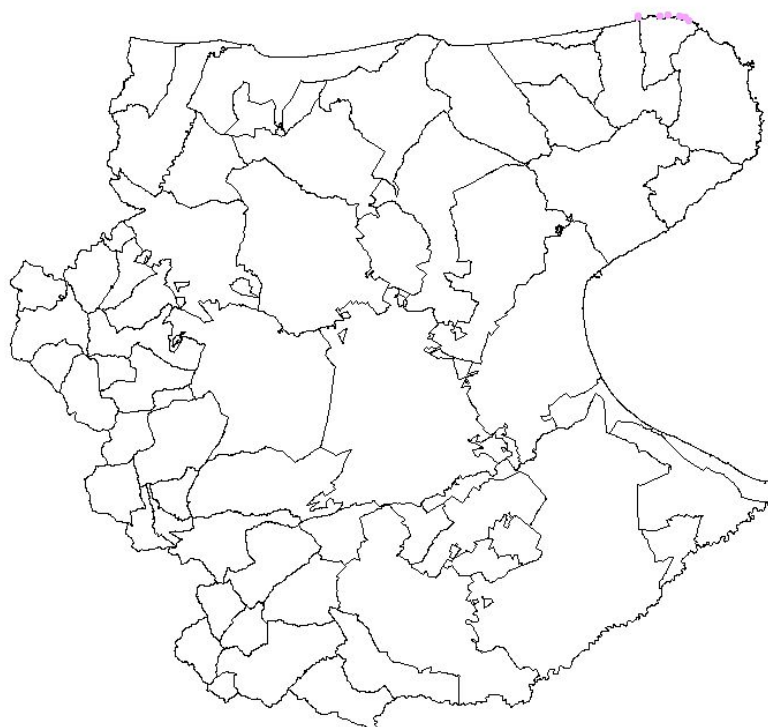
28120	La Panetteria	Lucera	Bene architettonico	Segnalato	PTCP	Pan
28238	Fornace	Lucera	Bene architettonico	Segnalato	PTCP	F_ce
28239	Fornace	Lucera	Bene architettonico	Segnalato	PTCP	F_ce
28240	Cava d'argilla	Lucera	Bene architettonico	Segnalato	PTCP	F_ce
29299	Panetteria Greco	Manfredonia	Bene architettonico	Segnalato	PTCP	Pan
30007	Magazzini del Sale	Margherita di Savoia	Bene architettonico	Segnalato	PTCP	Mag
30008	Capannone Nervi	Margherita di Savoia	Bene architettonico	Segnalato	PTCP	Mag
31030	Trappeto del Carmine	Mattinata	Bene architettonico	Segnalato	PTCP	Trp
31031	Trappeto Papone	Mattinata	Bene architettonico	Segnalato	PTCP	Trp
39027	Il fornello - ex il Forno	Pietramontecorvino	Bene architettonico	Segnalato	PTCP	Pan
39028	Molino dei Cesi	Pietramontecorvino	Bene architettonico	Segnalato	PTCP	M_o
44005	Mulino di Stoppa (Mastri – Ricchetti - Spinelli)	Roseto Valfortore	Bene architettonico	Segnalato	Pirozzoli	M_o
49045	Mulino Caldoli (produzione energia elettrica)	Sannicandro Garganico	Bene architettonico	Segnalato	PTCP	M_o
51376	Stabilimento vinicolo	San Severo	Bene architettonico	Segnalato	PTCP	Cn_V
60061	Fornace di calce	Vieste	Bene architettonico	Segnalato	PTCP	F_ce

Beni e Complessi Storici Isolati: TRABUCCHI

Si tratta di “macchine” per la pesca da terra, costruite in legno, sul modello delle attrezzature militari utilizzate fino al Medioevo negli assedi. Sono collocate fundamentalmente lungo la costa del Gargano.

208

Distribuzione sul territorio dei Trabucchi



I trabucchi censiti risultano in totale 7.

Il territorio interessato dal sistema organizzativo dei trabucchi fa riferimento al seguente comune:

COMUNI	NUMERO TRABUCCHI
Peschici	7
Legenda Tipologia PTCP: Trab = Trabucco	

Immagini esplicative della Legenda Tipologia PTCP



Trab = Trabucco

Beni e Complessi Storici Isolati : **TRABUCCHI**

<i>IDENTIFICATIVI</i>	<i>DENOMINAZIONE BENE</i>	<i>COMUNE</i>	<i>CATEGORIA</i>	<i>ATTRIBUTO_BENE</i>	<i>FONTE</i>	<i>TIPOLOGIA_PTCP</i>
38017	Trabucco	Peschici	Bene architettonico	Segnalato	PTCP	Trab
38018	Trabucco	Peschici	Bene architettonico	Segnalato	PTCP	Trab
38019	Trabucco	Peschici	Bene architettonico	Segnalato	PTCP	Trab
38020	Trabucco	Peschici	Bene architettonico	Segnalato	PTCP	Trab
38021	Trabucco	Peschici	Bene architettonico	Segnalato	PTCP	Trab
38022	Trabucco	Peschici	Bene architettonico	Segnalato	PTCP	Trab
38023	Trabucco	Peschici	Bene architettonico	Segnalato	PTCP	Trab

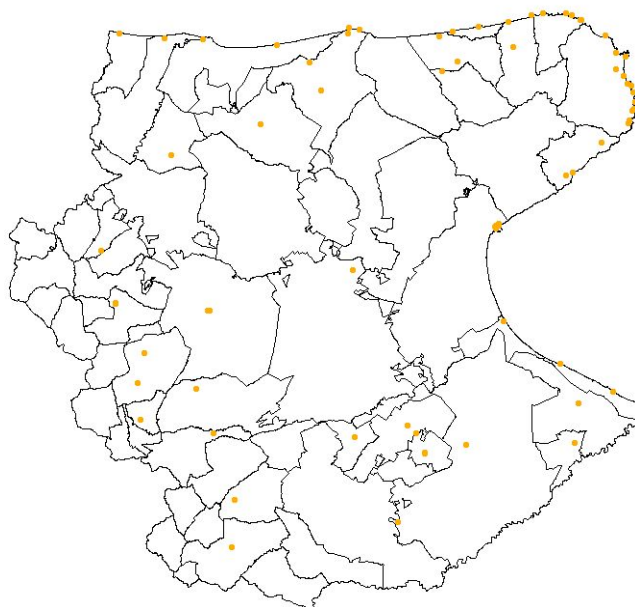
Beni e Complessi Storici Isolati:

TORRI E FORTIFICAZIONI

Il termine “torre” è usato nella toponomastica di alcune aree della provincia non solo con riferimento alle “strutture difensive”, ma anche, genericamente, con riferimento a luoghi non propriamente fortificati ed usati talvolta come dimora rurale o con funzioni pubbliche (torre dell’orologio). Di grande interesse storico sono in particolare le torri costiere, edificate nel Cinquecento a difesa della costa.



Distribuzione sul territorio di Torri e Fortificazioni



Le torri censite risultano in totale 89.

I territori interessati dalla sistema organizzativo delle torri e fortificazioni fanno riferimento ai seguenti comuni e alle relative unità :

COMUNE	N. TORRI E FORTIFICAZIONI
Alberona	1
Apricena	1
Biccari	2
Carpino	1
Casalvecchio di Puglia	1
Castelluccio Valmaggiore	1
Cerignola	2
Chieuti	5
Deliceto	1
Foggia	1
Ischitella	2
Isole Tremiti	2
Lesina	2
Lucera	2
Manfredonia	10
Margherita di Savoia	2
Mattinata	3
Motta Montecorvino	3
Ordonà	1
Orsara di Puglia	1
Orta Nova	2
Panni	1
Peschici	6
Pietramontecorvino	1
Rignano Garganico	1
Rodi Garganico	2
San Ferdinando di Puglia	1
Sannicandro Garganico	5
San Paolo di Civitate	1
Sant'Agata di Puglia	1
Serracapriola	1
Stornara	3
Trinitapoli	1
Troia	1
Vico del Gargano	2
Vieste	13

Volturino	2
Zapponeta	1

Legenda Tipologia PTCP:
To = Torre dell'Orologio
Tf = Torre di fortificazione urbana
T = Torre
Tn = Torre nucleo
Tc = Torre costiera
F = Fortificazione muraria
P_U = Porta urbana
ZR_To = Zona di rispetto torre dell'Orologio
ZR_T = Zona di rispetto torre

Immagini esplicative della Legenda Tipologia PTCP



To= Torre dell'orologio



Tf= Torre di fortificazione urbana



T= Torre



Tn= Torre nucle



Tc= Torre costiera



F= Fortificazione muraria



P_U =Porta urbana



ZR_To= Zona di rispetto Torre orologio



ZR_T= Zona di rispetto Torre

Beni e Complessi Storici Isolati: TORRI E FORTIFICAZIONI

<i>IDENTIFICATIVO</i>	<i>DENOMINAZIONE_BENE</i>	<i>COMUNE</i>	<i>CATEGORIA</i>	<i>ATTRIBUTO_BENE</i>	<i>FONTE</i>	<i>TIPOLOGIA_PTCP</i>
2017	Torre dei Priori	Alberona	Bene architettonico	Segnalato	PTCP	Tf
4017	Torre dell'Orologio	Apricena	Bene architettonico	Vincolato	Sovrintendenza	To
6004	Torre Medievale	Biccari	Bene architettonico	Vincolato	Sovrintendenza	Tf
6007	Torre Tertiveri	Biccari	Bene architettonico	Segnalato	PTCP	T
12013	Torre Antonaccia	Carpino	Bene architettonico	Segnalato	PTCP	T
14001	Torre dei Briganti	Casalvecchio di Puglia	Bene architettonico	Segnalato	PUTT	T
16003	Torre Castello	Castelluccio Valmaggiore	Bene architettonico	Vincolato	PUTT	Tf
20012	Torre Alemanna	Cerignola	Bene architettonico	Vincolato	PUTT	Tn
20125	Torre Giulia ex Torre Nuzzolo	Cerignola	Bene architettonico	Segnalato	PTCP	T
21001	Torre Fantina	Chieuti	Bene architettonico	Vincolato	PUTT	Tc
21084	Torre e tratto di mura urbiche	Chieuti	Bene architettonico	Segnalato	PTCP	Tf
21085	Torre e tratto di mura urbiche	Chieuti	Bene architettonico	Segnalato	PTCP	Tf
21086	Torre e tratto di mura urbiche	Chieuti	Bene architettonico	Segnalato	PTCP	Tf
21087	Torre e tratto di mura urbiche	Chieuti	Bene architettonico	Segnalato	PTCP	Tf
22005	Porta Scarano e Torri lungo le mura	Deliceto	Bene architettonico	Vincolato	Sovrintendenza	P_U
24075	Torre di Lama	Foggia	Bene architettonico	Segnalato	PTCP	Tn
25007	Torre Varano (piccola e grande)	Ischitella	Bene architettonico	Segnalato	PUTT	Tc
25034	Torrette di Caronte	Ischitella	Bene architettonico	Segnalato	PTCP	T
26006	Torrione del Cavaliere di S. Nicola	Isole Tremiti	Bene architettonico	Vincolato	PUTT	Tf
26010	Forte della Badia	Isole Tremiti	Bene architettonico	Vincolato	Sovrintendenza	F
27004	Torre Scampamorte	Lesina	Bene architettonico	Segnalato	PTCP	Tc
27011	Torre Fortore	Lesina	Bene architettonico	Segnalato	PTCP	Tc
28021	Porta Troia con Zona di Rispetto	Lucera	Bene architettonico	Vincolato	Sovrintendenza	P_U
28032	Mura antiche e Porte	Lucera	Bene architettonico	Vincolato	Sovrintendenza	P_U
29064	Torrione (tra P.Umberto ang. Via dell'Astrologo)	Manfredonia	Bene architettonico	Vincolato	Sovrintendenza	Tf
29065	Torre dell'Astrologo e tratto di Mura di -via Umberto)	Manfredonia	Bene architettonico	Vincolato	Sovrintendenza	Tf
29068	Torrione Santa Maria (Mura di Cinta e Fossati)	Manfredonia	Bene architettonico	Vincolato	Sovrintendenza	Tf
29076	Tratto di Mura del XIII sec. (Lungomare Sauro)	Manfredonia	Bene architettonico	Vincolato	Sovrintendenza	F
29078	Torrione (via Principe Umberto)	Manfredonia	Bene architettonico	Vincolato	Sovrintendenza	Tf
29079	Torrione San Francesco (via Palatella e via Principe)	Manfredonia	Bene architettonico	Vincolato	Sovrintendenza	Tf
29080	Tratto delle vecchie Mura di via G. Palatella	Manfredonia	Bene architettonico	Vincolato	Sovrintendenza	F

29312	Torre Don Benedetto	Manfredonia	Bene architettonico	Segnalato	PTCP	Tc
29313	Torre Carlone	Manfredonia	Bene architettonico	Segnalato	PTCP	Tc
29083	Torrione (via Palatella e via Postiglione)	Manfredonia	Bene architettonico	Vincolato	Sovrintendenza	Tf
30001	Torre Pietra	Margherita di Savoia	Bene architettonico	Vincolato	PUTT	Tc
30004	Torrione delle Saline	Margherita di Savoia	Bene architettonico	Vincolato	Sovrintendenza	Tc
31012	Torre Vezzosi	Mattinata	Bene architettonico	Segnalato	PTCP	T
31015	Torre del Porto	Mattinata	Bene architettonico	Segnalato	PTCP	Tc
31018	Torre Pozzilli	Mattinata	Bene architettonico	Segnalato	PTCP	T
34014	Porta in vico San Matteo	Motta Montecorvino	Bene architettonico	Segnalato	PTCP	P_U
34015	Porta dei Briganti	Motta Montecorvino	Bene architettonico	Segnalato	PTCP	P_U
34017	Torrione del castello	Motta Montecorvino	Bene architettonico	Segnalato	PTCP	Tf
63009	Torre Fortificata	Ortona	Bene architettonico	Vincolato	Sovrintendenza	Tf
35001	Torre Guevara	Orsara di Puglia	Bene architettonico	Vincolato	PUTT	Tn
36004	Torre Sinisi	Orta Nova	Bene architettonico	Segnalato	PTCP	T
36005	Torre Giordano	Orta Nova	Bene architettonico	Segnalato	PTCP	T
37011	La torre	Panni	Bene architettonico	Segnalato	PTCP	Tf
38002	Torre costiera Calalunga	Peschici	Bene architettonico	Vincolato	PUTT	Tc
38003	Torre Gusmai	Peschici	Bene architettonico	Vincolato	PUTT	Tc
38008	Torre costiera Spinale zona di rispetto	Peschici	Bene architettonico	Vincolato	PUTT	Tc
38012	Torre (c.so Garibaldi, 5 e porta San Michele)	Peschici	Bene architettonico	Vincolato	Sovrintendenza	Tf
38013	Torre costiera Spinale	Peschici	Bene architettonico	Vincolato	Sovrintendenza	Tc
38015	Torre Pucci	Peschici	Bene architettonico	Segnalato	PUTT	Tc
39032	Torre Alta	Pietramontecorvino	Bene architettonico	Segnalato	PTCP	P_U
41034	Torre Cilindrica (castello)	Rignano Garganico	Bene architettonico	Segnalato	PTCP	Tf
43005	Torre Medievale (c.so Giannone, 28/30)	Rodi Garganico	Bene architettonico	Vincolato	Sovrintendenza	Tf
43006	Torre Sanzone	Rodi Garganico	Bene architettonico	Vincolato	PUTT	Tc
45006	Torre Civica dell'Orologio	San Ferdinando di Puglia	Bene architettonico	Vincolato	Sovrintendenza	To
49002	Torre Mileto	Sannicandro Garganico	Bene architettonico	Vincolato	PUTT	Tc
49008	Ruderi di Torre di Lauro	Sannicandro Garganico	Bene architettonico	Segnalato	PUTT	T
49015	Arco della Torre Vecchia al L.go Colonna	Sannicandro Garganico	Bene architettonico	Vincolato	Sovrintendenza	P_U
49017	Torre di Calarossa	Sannicandro Garganico	Bene architettonico	Segnalato	PTCP	Tc
49033	Torre del Principe	Sannicandro Garganico	Bene architettonico	Segnalato	PTCP	Tc
50014	Torre del Palazzo Gonzaga	San Paolo di Civitate	Bene architettonico	Vincolato	Sovrintendenza	Tf
52009	Porta Nuova	Sant'Agata di Puglia	Bene architettonico	Vincolato	Sovrintendenza	P_U
53014	Torre Mozza	Serracapriola	Bene architettonico	Segnalato	PTCP	Tc
54001	Torre dell'Orologio	Stornara	Bene architettonico	Vincolato	Sovrintendenza	To

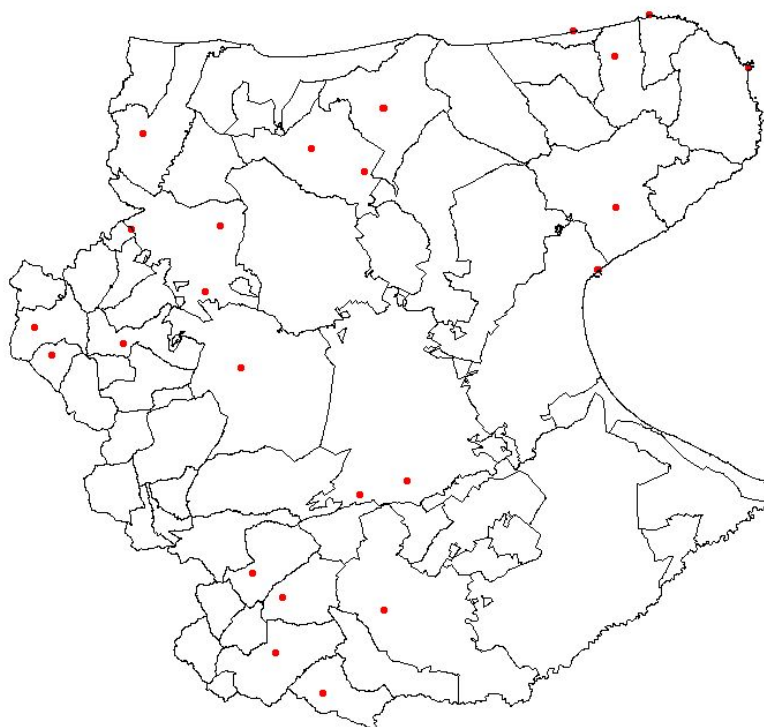
54002	Torre dell'Orologio Zona di Rispetto	Stornara	Bene architettonico	Vincolato	Sovrintendenza	ZR_To
54003	Torre Vecchia	Stornara	Bene architettonico	Vincolato	Sovrintendenza	T
57005	Torre De Fidio	Trinitapoli	Bene architettonico	Segnalato	PTCP	T
58012	Torre Belvedere	Troia	Bene architettonico	Segnalato	PTCP	T
59019	Torrione (loc. S. Menaio)	Vico del Gargano	Bene architettonico	Vincolato	PUTT	Tc
59024	Torre Fuoriporta	Vico del Gargano	Bene architettonico	Vincolato	Sovrintendenza	Tf
60017	Torre di Porticello	Vieste	Bene architettonico	Vincolato	PUTT	Tc
60026	Torre di Gattarella	Vieste	Bene architettonico	Vincolato	PUTT	Tc
60027	Torre di Portonuovo	Vieste	Bene architettonico	Vincolato	PUTT	Tc
60028	Torre di S. Felice	Vieste	Bene architettonico	Vincolato	PUTT	Tc
60035	Torre Agricola (loc. Macchia di Mauro)	Vieste	Bene architettonico	Vincolato	PUTT	Tc
60040	Torre "La Mezzaluna"	Vieste	Bene architettonico	Vincolato	Sovrintendenza	Tf
60051	Torre Preposti	Vieste	Bene architettonico	Segnalato	PTCP	Tc
60052	Torre di Pugnochiuso	Vieste	Bene architettonico	Segnalato	PTCP	Tc
60053	Torre di Portogreco	Vieste	Bene architettonico	Segnalato	PTCP	Tc
60054	Torre di Campi	Vieste	Bene architettonico	Segnalato	PTCP	Tc
60055	Torre del Ponte	Vieste	Bene architettonico	Segnalato	PTCP	Tc
60056	Torre Papagno	Vieste	Bene architettonico	Segnalato	PTCP	Tc
60058	Torre dell'Aglio	Vieste	Bene architettonico	Segnalato	PTCP	Tc
62003	Torre e resti cattedrale di Montecorvino	Volturino	Bene architettonico	Vincolato	PUTT	T
62005	Z.R. Torre e resti cattedrale di Montecorvino	Volturino	Bene architettonico	Vincolato	Sovrintendenza	ZR_T
64002	Torre Rivoli	Zapponeta	Bene architettonico	Segnalato	PUTT	Tc

Beni e Complessi Storici Isolati:

CASTELLI

L'architettura fortificata presenta sostanzialmente due tipologie di insediamenti castellari: una legata all'azione di presidio delle aree poste lungo i confini naturali occidentali e settentrionali della Capitanata, realizzata durante l'XI secolo dai Bizantini; un'altra, diffusa in generale dal Promontorio garganico al Preappennino dauno, edificata in età normanna, sveva ed angioina. A queste strutture si aggiungono quelle di tipo baronale realizzate dal XV secolo in poi (Torremaggiore, Serracapriola, Celenza Valfortore, Vico del Gargano, San Nicandro Garganico etc.).

Distribuzione sul territorio dei Castelli



I castelli censiti risultano in totale 26.

I territori interessati dal sistema organizzativo dei castelli fanno riferimento ai seguenti comuni e ai relativi numeri di strutture castellari:

COMUNI	NUMERO CASTELLI
Apricena	2
Ascoli Satriano	1
Bovino	1
Cagnano Varano	1
Castelnuovo della Daunia	1
Celenza Valfortore	1
Deliceto	1
Foggia	2
Lucera	1
Manfredonia	1 e zona di rispetto
Monte Sant'Angelo	1
Peschici	1
Pietramontecorvino	1
Rocchetta Sant'Antonio	2
Rodi Garganico	1
San Marco La Catola	1
Sannicandro Garganico	1 e zona di rispetto
Sant'Agata di Puglia	1
Serracapriola	1
Torremaggiore	2
Vico del Gargano	1
Vieste	1

Legenda Tipologia PTCP:

C = Castello Isolato
C_CU = Castello Centro Urbano
ZR_C_CU = Zona di rispetto castello centro urbano

Immagini esplicative della Legenda Tipologia PTCP



C = Castello Isolato



C_CU = Castello Centro Urbano



ZR_C_CU = Zona di rispetto castello centro urbano

Beni e Complessi Storici Isolati : **CASTELLI**

<i>IDENTIFICATIVI</i>	<i>DENOMINAZIONE BENE</i>	<i>COMUNE</i>	<i>CATEGORIA</i>	<i>ATTRIBUTO_BENE</i>	<i>FONTE</i>	<i>TIPOLOGIA_PTCP</i>
4007	Rovine di Castel Pagano	Apricena	Bene architettonico	Vincolato	PUTT	C
4016	Castello (Palazzo Baronale)	Apricena	Bene architettonico	Vincolato	Sovrintendenza	C_CU
5015	Castello	Ascoli Satriano	Bene architettonico	Vincolato	Sovrintendenza	C_CU
7011	Castello Ducale Guevara	Bovino	Bene architettonico	Vincolato	PUTT	C_CU
8009	Palazzo Baronale	Cagnano Varano	Bene architettonico	Segnalato	PTCP	C_CU
17002	Castello di Dragonara	Castelnuovo della Daunia	Bene architettonico	Vincolato	PUTT	C
18002	Castello Gambacorta (via del Castello)	Celenza Valfortore	Bene architettonico	Vincolato	Sovrintendenza	C_CU
22004	Castello	Deliceto	Bene architettonico	Vincolato	PUTT	C_CU
24028	Castello (palazzo rurale D'Avalos)	Foggia	Bene architettonico	Vincolato	PUTT	C
24128	Castello di Ponte Albanito	Foggia	Bene architettonico	Segnalato	PTCP	C
28004	Castello Svevo-Angioino	Lucera	Bene architettonico	Vincolato	PUTT	C
29066	Zona di Rispetto al Castello	Manfredonia	Bene architettonico	Vincolato	Sovrintendenza	ZR_C_CU
29067	Castello	Manfredonia	Bene architettonico	Vincolato	Sovrintendenza	C_CU
33024	Castello Svevo Aragonese	Monte Sant'Angelo	Bene architettonico	Vincolato	Sovrintendenza	C_CU
38011	Castello	Peschici	Bene architettonico	Vincolato	Sovrintendenza	C_CU
39002	Castello	Pietramontecorvino	Bene architettonico	Vincolato	Sovrintendenza	C_CU
42001	Castello Baronale	Rocchetta Sant'Antonio	Bene architettonico	Vincolato	Sovrintendenza	C_CU
42021	Castel Sant'Antimo	Rocchetta Sant'Antonio	Bene architettonico	Segnalato	PTCP	C_CU
43002	Castello (via Giannone, 18)	Rodi Garganico	Bene architettonico	Vincolato	Sovrintendenza	C_CU
48006	Castello Ducale	San Marco La Catola	Bene architettonico	Segnalato	PTCP	C_CU
49009	Castello Largo Colonna	Sannicandro Garganico	Bene architettonico	Vincolato	Sovrintendenza	C_CU
49010	Castello Largo Colonna -Zona di Rispetto	Sannicandro Garganico	Bene architettonico	Vincolato	Sovrintendenza	ZR_C_CU
52008	Castello	Sant'Agata di Puglia	Bene architettonico	Vincolato	Sovrintendenza	C_CU
53008	Castello	Serracapriola	Bene architettonico	Vincolato	Sovrintendenza	C_CU
56002	Castel Fiorentino	Torremaggiore	Bene architettonico	Vincolato	PUTT	C
56006	Castello di Sangro o Ducale	Torremaggiore	Bene architettonico	Vincolato	Sovrintendenza	C_CU
59023	Castello	Vico del Gargano	Bene architettonico	Vincolato	Sovrintendenza	C_CU
60036	Castello Svevo (z. rispetto D.M. 13.5.1980)	Vieste	Bene architettonico	Vincolato	Sovrintendenza	C_CU

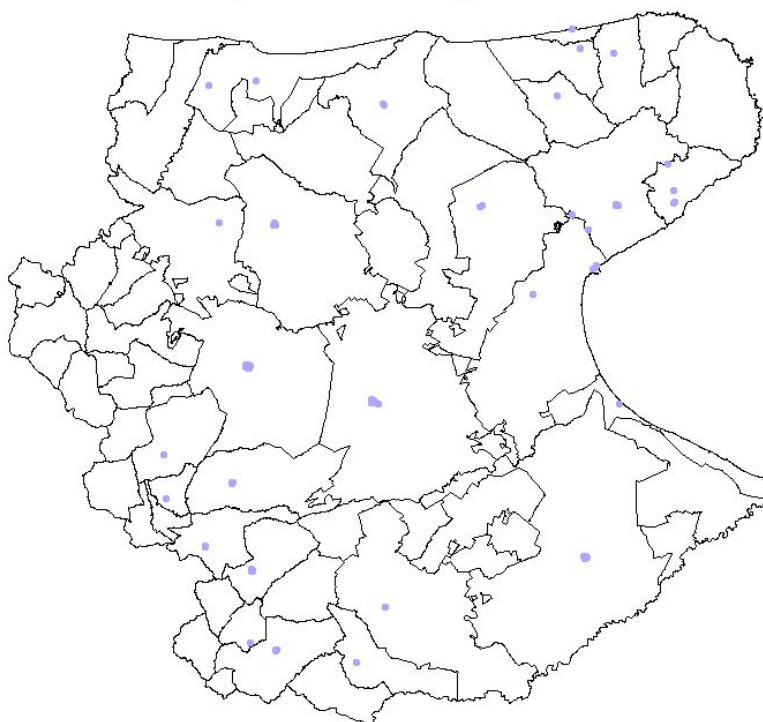
Beni e Complessi Storici Isolati:

COMPLESSI CIVILI E RELIGIOSI

Manufatti a carattere sia civile (palazzi signorili, teatri...) che religioso (abbazie, monasteri) sparsi nel territorio o presenti nei centri abitati.

05

Distribuzione sul territorio dei Complessi Civili e Religiosi



I complessi civili e religiosi censiti risultano in totale 132, uno dei quali non esiste più.

I territori interessati dai complessi civili e religiosi fanno riferimento ai seguenti comuni e alle relative unità:

COMUNE	NUMERO
Accadia	1
Ascoli Satriano	1
Biccari	1
Bovino	9
Candela	1
Carpino	1
Castelluccio Valmaggiore	2
Cerignola	6
Foggia	23
Ischitella	1
Isole Tremiti	2
Lesina	2
Lucera	21
Manfredonia	4
Mattinata	4
Monteleone di Puglia	1
Monte Sant'Angelo	5
Motta Montecorvino	1
Panni	3
Rodi Garganico	2
Roseto Valfortore	1
Orsara di Puglia	5
San Giovanni Rotondo	5
Sannicandro Garganico	2
San Marco la Catola	2
San Paolo di Civitate	1
San Severo	4
Sant'Agata di Puglia	6
Serracapriola	2
Torremaggiore	1
Troia	4
Vico del Gargano	1
Volturara Appula	1
Volturino	5
Zapponeta	1

Legenda Tipologia PTCP:

Abz = Complesso abbaziale
Cv = Complesso conventuale
Maus = Mausoleo
Osp = Ospedale
P = Palazzo nobiliare
Port = Portale
Te = Teatro

Immagini esplicative della Legenda Tipologia PTCP



Abz = Complesso abbaziale



Cv = Complesso conventuale



Maus = Mausoleo



Osp = Ospedale



P = Palazzo nobiliare



Port = Portale



Te = Teatro

Beni e Complessi Storici Isolati : **COMPLESSI CIVILI E RELIGIOSI**

<i>IDENTIFICATIVI</i>	<i>DENOMINAZIONE BENE</i>	<i>COMUNE</i>	<i>CATEGORIA</i>	<i>ATTRIBUTO BENE</i>	<i>FONTE</i>	<i>TIPOLOGIA PTCP</i>
1014	Palazzo con loggia - museo	Accadia	Bene architettonico	Segnalato	PTCP	P
5016	Portale della Commenda dei Cavalieri di Malta	Ascoli Satriano	Bene architettonico	Vincolato	Sovrintendenza	Port
6030	Edificio in via Lippi, 3	Biccari	Bene architettonico	Segnalato	PTCP	P
7018	EDIFICIO -Via Annunziata,38	Bovino	Bene architettonico	Vincolato	Sovrintendenza	P
7019	EDIFICIO -Via Carlo Rocco,1	Bovino	Bene architettonico	Vincolato	Sovrintendenza	P
7020	EDIFICIO -Via San Domenico	Bovino	Bene architettonico	Vincolato	Sovrintendenza	P
7021	EDIFICIO -Via Lastene,12	Bovino	Bene architettonico	Vincolato	Sovrintendenza	P
7022	EDIFICIO -Via Loffredo,2	Bovino	Bene architettonico	Vincolato	Sovrintendenza	P
7023	EDIFICIO -Via Nazionale	Bovino	Bene architettonico	Vincolato	Sovrintendenza	P
7024	EDIFICIO -Via Patella, 21	Bovino	Bene architettonico	Vincolato	Sovrintendenza	P
7025	EDIFICIO -Via Vitt. Emanuele,4	Bovino	Bene architettonico	Vincolato	Sovrintendenza	P
7026	EDIFICIO -Piazza Boffa (Palazzo Pisani)	Bovino	Bene architettonico	Vincolato	Sovrintendenza	P
9003	ED_Via Corte, 29 (palazzo Vitagliani)	Candela	Bene architettonico	Vincolato	Sovrintendenza	P
12006	Palazzo dei Baroni (Via Sant'Elia)	Carpino	Bene architettonico	Vincolato	Sovrintendenza	P
16022	Palazzo in largo Chiesa	Castelluccio Valmaggiore	Bene architettonico	Segnalato	PTCP	P
16023	Palazzo in via Umberto I	Castelluccio Valmaggiore	Bene architettonico	Segnalato	PTCP	P
20020	Teatro Mercadante	Cerignola	Bene architettonico	Vincolato	Sovrintendenza	Te
20021	ED_C. Garibaldi (Palazzo Cirilli Farrusi)+ z. risp.	Cerignola	Bene architettonico	Vincolato	Sovrintendenza	P
20023	Palazzo Pavoncelli	Cerignola	Bene architettonico	Vincolato	Sovrintendenza	P
20027	ED_c.so Gramsci, 26 (Palazzo Gramsci)	Cerignola	Bene architettonico	Vincolato	Sovrintendenza	P
20028	Palazzo Merlicco Via Fornari, 21	Cerignola	Bene architettonico	Vincolato	Sovrintendenza	P
20030	Palazzo Manfredi	Cerignola	Bene architettonico	Vincolato	Sovrintendenza	P
24033	Teatro Giordano	Foggia	Bene architettonico	Vincolato	Sovrintendenza	Te
24034	ED_P.zza Purgatorio, 6-3-9-10	Foggia	Bene architettonico	Vincolato	Sovrintendenza	P
24035	ED_P.zza Misericordia (z.r. chiesa)	Foggia	Bene architettonico	Vincolato	Sovrintendenza	P
24036	ED_Via Pietà (z. r.chiesa Misericordia)	Foggia	Bene architettonico	Vincolato	Sovrintendenza	P
24038	ED_C.so Vitt. Emanuele 160 ang P.zza Federico	Foggia	Bene architettonico	Vincolato	Sovrintendenza	P
24041	IMMOBILI_C.so Vitt. E._zr Ch S.Domenico	Foggia	Bene architettonico	Vincolato	Sovrintendenza	P
24042	ED_C.so Vitt. Em.le, 63-65-69-71 ang C.so Garibaldi	Foggia	Bene architettonico	Vincolato	Sovrintendenza	P
24043	ED_Via Arpi,90 (ingr_princ)_Palazzo De Vita – De Luca	Foggia	Bene architettonico	Vincolato	Sovrintendenza	P
24044	ED_Via Arpi, 80 Palazzo Tafuri	Foggia	Bene architettonico	Vincolato	Sovrintendenza	P
24046	ED_P.zza Cattedrale, 33	Foggia	Bene architettonico	Vincolato	Sovrintendenza	P
24047	ED_P.zza Baldassarre, 98-100-102-104-106	Foggia	Bene architettonico	Vincolato	Sovrintendenza	P

24050	Ex Palazzo del Podestà - C.so Garibaldi	Foggia	Bene architettonico	Vincolato	Sovrintendenza	P
24052	ED_ C.so Garibaldi,84 (Palazzo Trifiletti)	Foggia	Bene architettonico	Vincolato	Sovrintendenza	P
24055	ED_P.zza XX Settembre 1-6 ang C.so Garibaldi	Foggia	Bene architettonico	Vincolato	Sovrintendenza	P
24056	ED_P.zza XX Settembre,20 (P.zzo ex Dogana)	Foggia	Bene architettonico	Vincolato	Sovrintendenza	P
24057	ED_P.zza XX Settembre 17(P.zzo Barone Perrone)	Foggia	Bene architettonico	Vincolato	Sovrintendenza	P
24059	Palazzo Accettulli	Foggia	Bene architettonico	Vincolato	Sovrintendenza	P
24060	ED_ C.so Vitt. E.,ang. C.so Cairoli (Palazzo Pepe)	Foggia	Bene architettonico	Vincolato	Sovrintendenza	P
24062	Palazzo degli Studi	Foggia	Bene architettonico	Vincolato	Sovrintendenza	P
24063	Palazzo_ Consorzio di Bonifica per la Capitanata	Foggia	Bene architettonico	Vincolato	Sovrintendenza	P
24065	Palazzo Frattarolo ex Scillitani	Foggia	Bene architettonico	Vincolato	Sovrintendenza	P
24068	ED_ Via Manzoni 105 (portale)	Foggia	Bene architettonico	Vincolato	Sovrintendenza	Port
24071	Palazzo Mongelli De Paola	Foggia	Bene architettonico	Vincolato	Sovrintendenza	P
25013	ED_P.zza Garibaldi (Palazzo Ventrella)	Ischitella	Bene architettonico	Vincolato	Sovrintendenza	P
26007	Complesso Abbaziale	Isole Tremiti	Bene architettonico	Vincolato	PUTT	Abz
26009	Complesso Abbaziale S. Maria Chiostro Grande	Isole Tremiti	Bene architettonico	Vincolato	PUTT	Abz
27001	Abbazia S. Maria di Ripalta	Lesina	Bene architettonico	Segnalato	PUTT	Abz
27032	ex Palazzo Vescovile	Lesina	Bene architettonico	Segnalato	PTCP	P
28016	Palazzo del Tribunale	Lucera	Bene architettonico	Vincolato	Sovrintendenza	P
28020	Palazzo Vescovile	Lucera	Bene architettonico	Vincolato	Sovrintendenza	P
28023	Teatro Comunale Garibaldi	Lucera	Bene architettonico	Vincolato	Sovrintendenza	Te
28026	ED_ Garibaldi,12 (Palazzo Lombardi-Damiani)	Lucera	Bene architettonico	Vincolato	Sovrintendenza	P
28027	ED_ Via Amendola, 65	Lucera	Bene architettonico	Vincolato	Sovrintendenza	P
28028	ED_P.zza Del Vecchio, 26	Lucera	Bene architettonico	Vincolato	Sovrintendenza	P
28029	ED_ Via Amendola, 121	Lucera	Bene architettonico	Vincolato	Sovrintendenza	P
28030	ED_ Via Bonghi,1	Lucera	Bene architettonico	Vincolato	Sovrintendenza	P
28031	ED_ Vico Pergola, 8	Lucera	Bene architettonico	Vincolato	Sovrintendenza	P
28033	ED_P.zza Bonghi, 30	Lucera	Bene architettonico	Vincolato	Sovrintendenza	P
28034	ED_ Via Amendola, 38	Lucera	Bene architettonico	Vincolato	Sovrintendenza	P
28036	ED_P.zza S.Giacomo (P.zzo Ramamondi)	Lucera	Bene architettonico	Vincolato	Sovrintendenza	P
28037	ED_ Via Mozzagrugno ang. Garibaldi (P.zzo Mozzagrugno)	Lucera	Bene architettonico	Vincolato	Sovrintendenza	P
28038	ED_ Via De Nicastrì (Palazzo De Nicastrì)	Lucera	Bene architettonico	Vincolato	Sovrintendenza	P
28039	Palazzo De Troia (ex valletta)	Lucera	Bene architettonico	Vincolato	Sovrintendenza	P
28040	ED_C.Garibaldi, 85 ang. Granata_ Palazzo Granata	Lucera	Bene architettonico	Vincolato	Sovrintendenza	P
28042	ED_ Piazzetta Nocelli_ Palazzo De Troia	Lucera	Bene architettonico	Vincolato	Sovrintendenza	P
28043	ED_ Vie Mazzaccara, Bovio, Zuppetta _Palazzo Uva	Lucera	Bene architettonico	Vincolato	Sovrintendenza	P
28045	Palazzo De Peppo	Lucera	Bene architettonico	Vincolato	Sovrintendenza	P

28046	ED_Vie Amicarelli, Lombardi_Palazzo Damiani	Lucera	Bene architettonico	Vincolato	Sovrintendenza	P
28048	ED_ P.zza Duomo, Via Bozzino	Lucera	Bene architettonico	Vincolato	Sovrintendenza	P
29072	ED_ Manfredi_ Arcivescovado (Palazzo Mettola)	Manfredonia	Bene architettonico	Vincolato	Sovrintendenza	P
29077	ED_ Vico Clemente,10 (Palazzo Delli Santi)	Manfredonia	Bene architettonico	Vincolato	Sovrintendenza	P
29082	ED_ Manfredi _De Palma (Palazzo dei Celestini)	Manfredonia	Bene architettonico	Vincolato	Sovrintendenza	Cv
29084	Resti ex Ospedale dei Cavalieri Teutonici	Manfredonia	Bene architettonico	Vincolato	Sovrintendenza	Osp
31003	Abbazia S.S. Trinità di Monte Sacro	Mattinata	Bene architettonico	Vincolato	PUTT	Abz
31021	resti abazia Santo Stefano di Pulsano (Sperlonga)	Mattinata	Bene architettonico	Segnalato	PTCP	Abz
31022	Palazzo Mantuano	Mattinata	Bene architettonico	Segnalato	PTCP	P
31023	Palazzo Bisceglia	Mattinata	Bene architettonico	Segnalato	PTCP	P
32014	Palazzo Trombetti	Monteleone di Puglia	Bene architettonico	segnalato	PTCP	P
33005	Abbazia S. Maria Ruggiano	Monte Sant'Angelo	Bene architettonico	Vincolato	PUTT	Abz
33009	Abbazia S. Maria di Pulsano	Monte Sant'Angelo	Bene architettonico	Vincolato	PUTT	Abz
33027	Tomba di Rotari e zona di rispetto	Monte Sant'Angelo	Bene architettonico	Vincolato	Sovrintendenza	Maus
33028	ED_ P.zza Regina Giovanna	Monte Sant'Angelo	Bene architettonico	Vincolato	Sovrintendenza	P
33033	ED_ Via Garibaldi,3 (Palazzo Signorila)	Monte Sant'Angelo	Bene architettonico	Vincolato	Sovrintendenza	P
34016	Palazzo Piccirilli	Motta Montecorvino	Bene architettonico	Segnalato	PTCP	P
35002	Palazzo Ducale(vedi edificio P.zza Mazzini,4)	Orsara di Puglia	Bene architettonico	Vincolato	Sovrintendenza	P
35003	Palazzo Accettullo - Guevara	Orsara di Puglia	Bene architettonico	Vincolato	Sovrintendenza	P
35004	ED_ (P.zza Mazzini,4)	Orsara di Puglia	Bene architettonico	Vincolato	Sovrintendenza	P
35026	Ex Convento dei Domenicani	Orsara di Puglia	Bene architettonico	Segnalato	PTCP	Cv
35027	Palazzo del Vecchio Municipio	Orsara di Puglia	Bene architettonico	Segnalato	PTCP	P
37012	Palazzo Procaccini	Panni	Bene architettonico	Segnalato	PTCP	P
37014	Palazzo Curiolo	Panni	Bene architettonico	Segnalato	PTCP	P
37016	Palazzo Manuppelli	Panni	Bene architettonico	Segnalato	PTCP	P
43003	ED_Via Manfredi	Rodi Garganico	Bene architettonico	Vincolato	Sovrintendenza	P
43004	ED (Via Mentana, 12 ang. Via S.Pietro)	Rodi Garganico	Bene architettonico	Vincolato	Sovrintendenza	P
44016	Palazzo Baronale	Roseto valfortore	Bene architettonico	Segnalato	PTCP	P
46017	ED - Via Castellana,12	San Giovanni Rotondo	Bene architettonico	Vincolato	Sovrintendenza	P
46018	ED - Via Castellana,14	San Giovanni Rotondo	Bene architettonico	Vincolato	Sovrintendenza	P
46019	ED - Via Gagliani, 2	San Giovanni Rotondo	Bene architettonico	Vincolato	Sovrintendenza	P
46020	EDIFICIO Via Gagliani, 7	San Giovanni Rotondo	Bene architettonico	Vincolato	Sovrintendenza	P
46021	ED_C.so Margherita,96	San Giovanni Rotondo	Bene architettonico	Vincolato	Sovrintendenza	P
48010	Palazzo Fascia	San Marco la Catola	Bene architettonico	Segnalato	PTCP	P
48011	Palazzo Municipio	San Marco la Catola	Bene architettonico	Segnalato	PTCP	P
49013	ED_Via XX Settembre e Vico Umberto I	Sannicandro Garganico	Bene architettonico	Vincolato	Sovrintendenza	P

49014	ED_ C.so Garibaldi, 142	Sannicandro Garganico	Bene architettonico	Vincolato	Sovrintendenza	P
50044	Palazzo Baronale	San Paolo di Civitate	Bene architettonico	Segnalato	PTCP	P
51011	Teatro Verdi	San Severo	Bene architettonico	Vincolato	Sovrintendenza	Te
51012	ED - Via Fraccacreta, 3 (palazzo Fraccacreta)	San Severo	Bene architettonico	Vincolato	Sovrintendenza	P
51013	ED - Via Recca, Via Colonna (palazzo Giuliani)	San Severo	Bene architettonico	Vincolato	Sovrintendenza	P
51019	Palazzo Ricciardelli	San Severo	Bene architettonico	Vincolato	Sovrintendenza	P
52034	Palazzo Capria	Sant'Agata di Puglia	Bene architettonico	Segnalato	PTCP	P
52035	Palazzo de Marinis Calcagno	Sant'Agata di Puglia	Bene architettonico	Segnalato	PTCP	P
52036	Palazzo Volpe	Sant'Agata di Puglia	Bene architettonico	Segnalato	PTCP	P
52037	Palazzo Torraca Rosati	Sant'Agata di Puglia	Bene architettonico	Segnalato	PTCP	P
52038	Palazzo Vinciguerra	Sant'Agata di Puglia	Bene architettonico	Segnalato	PTCP	P
52039	Palazzo Barbato	Sant'Agata di Puglia	Bene architettonico	Segnalato	PTCP	P
53133	Palazzo Arranga	Serracapriola	Bene architettonico	Segnalato	PTCP	P
53134	Palazzo Capuano	Serracapriola	Bene architettonico	Segnalato	PTCP	P
56007	Teatro di Sangro	Torremaggiore	Bene architettonico	Vincolato	Sovrintendenza	Te
58007	ED - Via dei Gesuiti (Palazzo Tricarico)	Troia	Bene architettonico	Vincolato	Sovrintendenza	P
58008	ED - C.so Regina Margherita, 80 (Palazzo D'Avalos)	Troia	Bene architettonico	Vincolato	Sovrintendenza	P
58061	Palazzo Vescovile e Museo Diocesano	Troia	Bene architettonico	Segnalato	PTCP	P
58062	Ex Ospedale di San Giovanni	Troia	Bene architettonico	Segnalato	PTCP	Cv
59025	EDIFICIO - Via Casale (P.zzo Caracciolo)	Vico del Gargano	Bene architettonico	Vincolato	Sovrintendenza	P
61025	Palazzo Cairelli	Volturara Appula	Bene architettonico	Segnalato	PTCP	P
62038	Palazzo Baronale	Volturino	Bene architettonico	Segnalato	PTCP	P
62039	Palazzo Casiere	Volturino	Bene architettonico	Segnalato	PTCP	P
62040	Palazzo in largo Airella, 1	Volturino	Bene architettonico	Segnalato	PTCP	P
62041	Palazzo in via vittorio Emanuele, 50	Volturino	Bene architettonico	Segnalato	PTCP	P
62042	Casa in via vittorio Emanuele, ang. Manzoni	Volturino	Bene architettonico	Segnalato	PTCP	P
64008	Palazzo Zezza	Zapponeta	Bene architettonico	Segnalato	PTCP	P

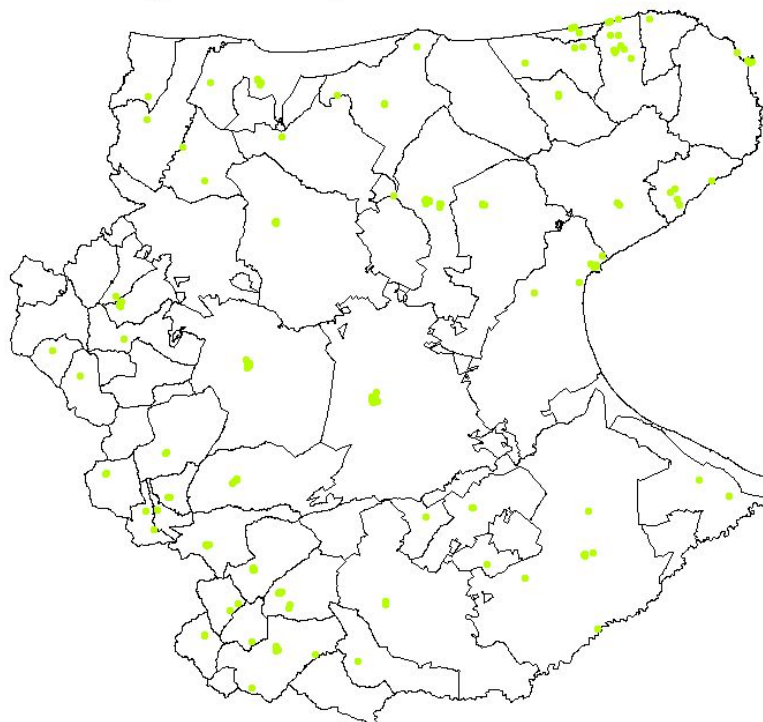
Beni e Complessi Storici Isolati:

EDIFICI RELIGIOSI ED EDICOLE

Manufatti di varie dimensioni e tipologia, a carattere religioso. Prevalgono le chiese, le cappelle rurali e urbane, le edicole votive e, in generale, le espressioni della caratteristica religiosità popolare.



Distribuzione sul territorio degli Edifici Religiosi ed Edicole



Gli edifici religiosi e le edicole censite risultano in totale 242.

I territori interessati dal sistema degli edifici religiosi e delle edicole fanno riferimento ai seguenti comuni e ai relativi numeri :

COMUNE	NUMERO EDIFICI RELIGIOSI ED EDICOLE
Accadia	2
Alberona	3
Apricena	4
Ascoli Satriano	3
Biccari	3
Bovino	6
Cagnano Varano	3
Candela	1
Carpino	2
Casalnuovo Monterotaro	1
Casalvecchio di Puglia	1
Castelluccio dei Sauri	2
Castelluccio Valmaggiore	2
Castelnuovo della Daunia	5
Celenza Valfortore	1
Celle San Vito	1
Cerignola	9
Chieuti	2
Deliceto	8
Faeto	2
Foggia	18
Ischitella	6
Isole Tremiti	1
Lesina	5
Lucera	9
Manfredonia	11
Mattinata	5
Monteleone di Puglia	2
Monte Sant'Angelo	7
Motta Montecorvino	1
Ordona	1
Orsara di Puglia	5
Orta Nova	2
Panni	5

Peschici	2
Pietramontecorvino	3
Rignano Garganico	1
Rocchetta Sant'Antonio	2
Rodi Garganico	5
Roseto Valfortore	4
San Giovanni Rotondo	4
San Marco in Lamis	13
San Marco la Catola	3
Sannicandro Garganico	3
San Paolo di Civitate	2
San Severo	5
Sant'Agata di Puglia	12
Serracapriola	6
Stornarella	1
Torremaggiore	3
Trinitapoli	6
Troia	6
Vico del Gargano	12
Vieste	6
Volturara Appula	1
Volturino	3

Legenda Tipologia PTCP:

T_camp= Torre campanaria

R_Cv= Area di rispetto convento

Cv= Convento

Cp= Cappella

Ch_R= Chiesa rurale

Ch_M= Chiesa matrice

Ch_Cv= Chiesa e convento, conventuale

Ch_C= Chiesa Cattedrale

Ch= Chiesa

Immagini esplicative della Legenda Tipologia PTCP



T_camp= Torre campanaria



R_Cv= Area di rispetto convento



Cv = Convento



Cp = Cappella



Ch_R= Chiesa rurale



Ch_M= Chiesa matrice



Ch_Cv= Chiesa e convento



Ch_C= Chiesa Cattedrale conventuale



Ch= Chiesa

Beni e Complessi Storici Isolati : **EDIFICI RELIGIOSI ED EDICOLE**

<i>IDENTIFICATIVI</i>	<i>DENOMINAZIONE BENE</i>	<i>COMUNE</i>	<i>CATEGORIA</i>	<i>ATTRIBUTO_BENE</i>	<i>FONTE</i>	<i>TIPOLOGIA_PTCP</i>
1015	Santuario della Madonna del Carmine	Accadia	Bene architettonico	Segnalato	PTCP	Ch
1016	Chiesa Matrice Santi Pietro e Paolo	Accadia	Bene architettonico	Segnalato	PTCP	Ch
2014	Chiesa di San Rocco	Alberona	Bene architettonico	Segnalato	PTCP	Ch
2015	Chiesa di San Giuseppe	Alberona	Bene architettonico	Segnalato	PTCP	Ch
2016	Chiesa della Natività di Santa Maria	Alberona	Bene architettonico	Segnalato	PTCP	Ch
4003	Ruderi Santa Maria della Rocca	Apricena	Bene architettonico	Vincolato	PUTT	Ch_R
4012	Resti del Monastero S. Giovanni in Piano	Apricena	Bene architettonico	Vincolato	PUTT	Cv
4074	Chiesa Madre	Apricena	Bene architettonico	Segnalato	PTCP	Ch_M
4075	Chiesa Sant'Antonio da Padova	Apricena	Bene architettonico	Segnalato	PTCP	Ch
5013	Chiesa Santa Maria del Popolo (zona di rispetto)	Ascoli Satriano	Bene architettonico	Vincolato	PUTT	Ch
5014	Chiesa Santa Maria del Popolo (e annesso monastero)	Ascoli Satriano	Bene architettonico	Vincolato	PUTT	Ch
5017	Chiesa Matrice Maria SS. Della Natività e S. Leone	Ascoli Satriano	Bene architettonico	Vincolato	Sovrintendenza	Ch_M
6005	Chiesa Maria SS. Assunta	Biccari	Bene architettonico	Vincolato	Sovrintendenza	Ch_M
6006	Chiesa di S. Quirico	Biccari	Bene architettonico	Vincolato	Sovrintendenza	Ch
6048	Chiesa e convento di Sant'antonio	Biccari	Bene architettonico	Segnalato	PTCP	Ch_Cv
7012	Chiesa S.S. Annunziata	Bovino	Bene architettonico	Vincolato	Sovrintendenza	Ch
7013	Chiesa del Carmine	Bovino	Bene architettonico	Vincolato	Sovrintendenza	Ch
7014	Chiesa Cattedrale- Piazza del Duomo-	Bovino	Bene architettonico	Vincolato	Sovrintendenza	Ch_C
7015	Chiesa S. Maria delle Grazie	Bovino	Bene architettonico	Vincolato	Sovrintendenza	Ch
7016	Chiesa di S Pietro	Bovino	Bene architettonico	Vincolato	Sovrintendenza	Ch
7017	Chiesa SS. Rosario	Bovino	Bene architettonico	Vincolato	Sovrintendenza	Ch
8007	Chiesa Madre	Cagnano Varano	Bene architettonico	Segnalato	PTCP	Ch_M
8031	Ex Convento di Santa Maria delle Grazie	Cagnano Varano	Bene architettonico	Segnalato	PTCP	Cv
8032	Chiesa di San Cataldo	Cagnano Varano	Bene architettonico	Segnalato	PTCP	Ch
9002	Ch Matrice S. Maria della Purificazione (p.zza Plebis.)	Candela	Bene architettonico	Vincolato	Sovrintendenza	Ch_M
12004	Chiesa di San Cirillo (piazza del Popolo)	Carpino	Bene architettonico	Vincolato	Sovrintendenza	Ch
12005	Chiesa San Nicola di Mira (via Maestra)	Carpino	Bene architettonico	Vincolato	Sovrintendenza	Ch_M
13034	Chiesa Matrice dei SS. Pietro Apostolo e Niccolò	Casalnuovo Monterotaro	Bene architettonico	Segnalato	PTCP	Ch_M
14002	Chiesa di San Pietro e Paolo (p.zza Municipio)	Casalvecchio di Puglia	Bene architettonico	Vincolato	Sovrintendenza	Ch_M
15028	Chiesa Matrice del SS. Salvatore	Castelluccio dei Sauri	Bene architettonico	Segnalato	PTCP	Ch_M

15029	Chiesa di S. Maria delle Grazie	Castelluccio dei Sauri	Bene architettonico	Segnalato	PTCP	Ch
16024	Chiesa di San Rocco	Castelluccio Valmaggiore	Bene architettonico	Segnalato	PTCP	Ch
16025	Chiesa Matrice di San Giovanni Battista	Castelluccio Valmaggiore	Bene architettonico	Segnalato	PTCP	Ch_M
17003	Chiesa Matrice Madonna della Murgia (Largo Plebiscito)	Castelnuovo della Daunia	Bene architettonico	Vincolato	Sovrintendenza	Ch_M
17004	Chiesa di San Nicola Vescovo (Vico Tellini)	Castelnuovo della Daunia	Bene architettonico	Vincolato	Sovrintendenza	Ch
17029	Chiesa della Vergine Incoronata	Castelnuovo della Daunia	Bene architettonico	Segnalato	PTCP	Ch
17030	Convento dei Frati Minori	Castelnuovo della Daunia	Bene architettonico	Segnalato	PTCP	Cv
17031	Chiesa di Santa Maria Maddalena	Castelnuovo della Daunia	Bene architettonico	Segnalato	PTCP	Ch_Cv
18031	Chiesa Matrice	Celenza Valfortore	Bene architettonico	Segnalato	PTCP	Ch_M
19001	Chiesa di San Vincenzo	Celle di San Vito	Bene architettonico	Vincolato	Sovrintendenza	Ch_M
20005	Chiesa di S. Maria di Ripalta	Cerignola	Bene architettonico	Vincolato	PUTT	Ch_R
20011	Chiesa di S. Giovanni Zezza	Cerignola	Bene architettonico	Vincolato	PUTT	Ch_R
20016	Chiesa Maria SS Annunziata-edif annessi-c.da Manzi	Cerignola	Bene architettonico	Vincolato	PUTT	Ch_R
20017	Chiesa di S. Maria delle Grazie o del Padre Eterno	Cerignola	Bene architettonico	Vincolato	PUTT	Ch_R
20018	Chiesa del Purgatorio	Cerignola	Bene architettonico	Vincolato	Sovrintendenza	Ch
20022	Chiesa di San Francesco D'Assisi	Cerignola	Bene architettonico	Vincolato	Sovrintendenza	Ch_M
20024	Ex Convento dei Gesuiti	Cerignola	Bene architettonico	Vincolato	Sovrintendenza	Ch_Cv
20025	Chiesa di Sant'Agostino	Cerignola	Bene architettonico	Vincolato	Sovrintendenza	Ch
20029	Chiesa Maria SS. Addolorata	Cerignola	Bene architettonico	Vincolato	Sovrintendenza	Ch
21002	Chiesa S. Maria degli Angeli	Chieuti	Bene architettonico	Vincolato	PUTT	Ch
21083	Chiesa di San Giorgio	Chieuti	Bene architettonico	Segnalato	PTCP	Ch
22002	Chiesa ed ex convento della Consolazione	Deliceto	Bene architettonico	Vincolato	PUTT	Ch_Cv
22003	Chiesa Maria SS dell'Olmitello	Deliceto	Bene architettonico	Vincolato	PUTT	Ch_R
22006	Chiesa di Maria SS. Annunziata o del Rosario	Deliceto	Bene architettonico	Vincolato	Sovrintendenza	Ch
22007	Chiesa di S. Anna e dei Morti	Deliceto	Bene architettonico	Vincolato	Sovrintendenza	Ch
22017	Chiesa di Sant'Antonio	Deliceto	Bene architettonico	Segnalato	PTCP	Ch_Cv
22018	Chiesa di San Rocco	Deliceto	Bene architettonico	Segnalato	PTCP	Ch
22019	Chiesa Madonna di Loreto	Deliceto	Bene architettonico	Segnalato	PTCP	Ch
22020	Chiesa Madre o del Santissimo Salvatore	Deliceto	Bene architettonico	Segnalato	PTCP	Ch_M
23001	Chiesa di S. Vito	Faeto	Bene architettonico	Vincolato	PUTT	Ch_R
23013	Chiesa del Santissimo Salvatore	Faeto	Bene architettonico	Segnalato	PTCP	Ch_M
24029	Cappella Ossario del Cimitero_ Ingresso Monumentale	Foggia	Bene architettonico	Vincolato	Sovrintendenza	Cp
24030	Chiesa di S. Giovanni Battista	Foggia	Bene architettonico	Vincolato	Sovrintendenza	Ch
24031	Chiesa di S. Giuseppe	Foggia	Bene architettonico	Vincolato	Sovrintendenza	Ch
24032	Chiesa di San Rocco	Foggia	Bene architettonico	Vincolato	Sovrintendenza	Ch
24037	Ch. S.Maria della Misericordia o Purgatorio(con zo-risp)	Foggia	Bene architettonico	Vincolato	Sovrintendenza	Ch

24039	Chiesa di San Domenico	Foggia	Bene architettonico	Vincolato	Sovrintendenza	Ch
24040	Ex Convento di San Domenico	Foggia	Bene architettonico	Vincolato	Sovrintendenza	Ch_Cv
24045	Chiesa-Cattedrale Santa Maria della Icona Vetere	Foggia	Bene architettonico	Vincolato	Sovrintendenza	Ch_C
24048	Chiesa dell'Addolorata	Foggia	Bene architettonico	Vincolato	Sovrintendenza	Ch
24049	Chiesa di Santa Chiara	Foggia	Bene architettonico	Vincolato	Sovrintendenza	Ch
24051	Chiesa di San Tommaso	Foggia	Bene architettonico	Vincolato	Sovrintendenza	Ch
24053	Chiesa del Carmine	Foggia	Bene architettonico	Vincolato	Sovrintendenza	Ch
24054	Chiesa San Pasquale di Baylon	Foggia	Bene architettonico	Vincolato	Sovrintendenza	Ch
24058	Chiesa di San Francesco Saverio	Foggia	Bene architettonico	Vincolato	Sovrintendenza	Ch
24061	Chiesa di Gesù e Maria	Foggia	Bene architettonico	Vincolato	Sovrintendenza	Ch
24066	Chiesa di Santa Maria del Calvario	Foggia	Bene architettonico	Vincolato	Sovrintendenza	Ch
24067	Chiesa di Sant'Agostino	Foggia	Bene architettonico	Vincolato	Sovrintendenza	Ch
24069	Chiesa San Giovanni di Dio	Foggia	Bene architettonico	Vincolato	Sovrintendenza	Ch
25003	Chiesa del Crocifisso	Ischitella	Bene architettonico	Vincolato	PUTT	Ch_R
25008	Monastero di S. Pietro in Cuppis	Ischitella	Bene architettonico	Vincolato	PUTT	Ch_Cv
25012	Chiesa di S. Francesco d'Assisi	Ischitella	Bene architettonico	Vincolato	Sovrintendenza	Ch
25046	Chiesa di Sant'Eustacchio	Ischitella	Bene architettonico	Segnalato	PTCP	Ch
25047	Chiesa di Santa Maria Maggiore	Ischitella	Bene architettonico	Segnalato	PTCP	Ch
25048	Chiesa del Purgatorio	Ischitella	Bene architettonico	Segnalato	PTCP	Ch
26008	Chiesa S. Maria al mare	Isole Tremiti	Bene architettonico	Vincolato	PUTT	Ch_M
27003	Chiesa romanica (località Ripalta)	Lesina	Bene architettonico	Vincolato	PUTT	Ch
27033	Chiesa Cattedrale	Lesina	Bene architettonico	Segnalato	PTCP	Ch_M
27034	Chiesa del Rosario	Lesina	Bene architettonico	Segnalato	PTCP	Ch
27035	Croce viaria su colonna	Lesina	Bene architettonico	Segnalato	PTCP	Cp
27036	Croce viaria su colonna	Lesina	Bene architettonico	Segnalato	PTCP	Cp
28012	Chiesa della Pietà (vicino stazione)	Lucera	Bene architettonico	Vincolato	PUTT	Ch
28017	Chiesa di San Francesco	Lucera	Bene architettonico	Vincolato	Sovrintendenza	Ch
28018	Chiesa San Domenico	Lucera	Bene architettonico	Vincolato	Sovrintendenza	Ch
28019	Duomo	Lucera	Bene architettonico	Vincolato	Sovrintendenza	Ch_C
28024	Ex Convento del Salvatore o S. Pasquale Baylon	Lucera	Bene architettonico	Vincolato	Sovrintendenza	Ch_Cv
28025	Convento delle Benedettine	Lucera	Bene architettonico	Vincolato	Sovrintendenza	Ch_Cv
28035	Chiesa ed ex convento del Carmine	Lucera	Bene architettonico	Vincolato	Sovrintendenza	Ch_Cv
28041	Chiesa Santa Maria della Libera	Lucera	Bene architettonico	Vincolato	Sovrintendenza	Ch
28047	Ateneo Bonghi e Chiesa Di San Bartolomeo	Lucera	Bene architettonico	Vincolato	Sovrintendenza	Ch
29004	Chiesa di S.Leonardo a Siponto	Manfredonia	Bene architettonico	Vincolato	Sovrintendenza	Ch
29021	Chiesa S.Maria Vecchia (Acqua di Cristo)	Manfredonia	Bene architettonico	Segnalato	PUTT	Ch

29028	Chiesa di S. Maria Maggiore di Siponto	Manfredonia	Bene architettonico	Vincolato	PUTT	Ch_C
29058	Chiesa S.M.della Vittoria- ex conv. cappuccini	Manfredonia	Bene architettonico	Vincolato	PUTT	Ch_Cv
29069	Seminario Arcivescovile (già Conv. S. Chiara)	Manfredonia	Bene architettonico	Vincolato	Sovrintendenza	Cv
29070	Ex Cappella Annessa alla Chiesa di San Domenico	Manfredonia	Bene architettonico	Vincolato	Sovrintendenza	Cp
29071	Chiesa e Convento di San Domenico	Manfredonia	Bene architettonico	Vincolato	Sovrintendenza	Ch_Cv
29073	Duomo	Manfredonia	Bene architettonico	Vincolato	Sovrintendenza	Ch_M
29074	Chiesa di San Benedetto	Manfredonia	Bene architettonico	Vincolato	Sovrintendenza	Ch
29075	Campanile	Manfredonia	Bene architettonico	Vincolato	Sovrintendenza	T_camp
29081	Ex Seminario Arcivescovile	Manfredonia	Bene architettonico	Vincolato	Sovrintendenza	Cv
31024	Chiesa di Santa Maria della Luce	Mattinata	Bene architettonico	Segnalato	PTCP	Ch
31025	Chiesa di San Matteo	Mattinata	Bene architettonico	Segnalato	PTCP	Ch_R
31026	Chiesa Madonna Incoronata	Mattinata	Bene architettonico	Segnalato	PTCP	Ch
31027	Chiesa di Santo Stefano	Mattinata	Bene architettonico	Segnalato	PTCP	Ch_Cv
31028	Chiesa di Mattinatella	Mattinata	Bene architettonico	Segnalato	PTCP	Ch_R
32001	Chiesa Maria SS. Addolorata	Monteleone di Puglia	Bene architettonico	Vincolato	Sovrintendenza	Ch_R
32002	Chiesa di San Giovanni Battista	Monteleone di Puglia	Bene architettonico	Vincolato	Sovrintendenza	Ch_M
33021	Chiesa S. Antonio Abate con zona di rispetto	Monte Sant'Angelo	Bene architettonico	Vincolato	PUTT	Ch
33025	Basilica Palatina di San Michele Arcangelo	Monte Sant'Angelo	Bene architettonico	Vincolato	Sovrintendenza	Ch
33029	Chiesa di San Francesco	Monte Sant'Angelo	Bene architettonico	Vincolato	Sovrintendenza	Ch
33030	Chiesa di Santa Maria Maggiore	Monte Sant'Angelo	Bene architettonico	Vincolato	Sovrintendenza	Ch_M
33031	Chiesa e Convento di San Benedetto	Monte Sant'Angelo	Bene architettonico	Vincolato	Sovrintendenza	Ch_Cv
33032	Convento di San Francesco	Monte Sant'Angelo	Bene architettonico	Vincolato	Sovrintendenza	Cv
33034	Chiesa di San Salvatore	Monte Sant'Angelo	Bene architettonico	Vincolato	Sovrintendenza	Ch
34013	Chiesa di San Giovanni Battista	Motta Montecorvino	Bene architettonico	Segnalato	PTCP	Ch
35005	Chiesa Dell'Annunziata	Orsara di Puglia	Bene architettonico	Vincolato	Sovrintendenza	Ch
35028	Chiesa Matrice di San Nicola	Orsara di Puglia	Bene architettonico	Segnalato	PTCP	Ch_M
35029	Chiesa di San Michele Arcangelo	Orsara di Puglia	Bene architettonico	Segnalato	PTCP	Ch
35030	Chiesa di Santa Maria delle Grazie (o dei Morti)	Orsara di Puglia	Bene architettonico	Segnalato	PTCP	Ch
35031	Chiesa di Santa Maria della Neve	Orsara di Puglia	Bene architettonico	Segnalato	PTCP	Ch
36002	Convento dei Gesuiti	Ortanova	Bene architettonico	Vincolato	Sovrintendenza	Cv
36003	Chiesa del Purgatorio	Ortanova	Bene architettonico	Vincolato	Sovrintendenza	Ch
37001	Madonna del Bosco	Panni	Bene architettonico	Segnalato	PTCP	Ch_Cv
37010	Chiesa Madre	Panni	Bene architettonico	Segnalato	PTCP	Ch_M
37013	Chiesa dell'Annunziata	Panni	Bene architettonico	Segnalato	PTCP	Ch
37015	Chiesa di San Pietro	Panni	Bene architettonico	Segnalato	PTCP	Ch
37017	Chiesa di San Vito	Panni	Bene architettonico	Segnalato	PTCP	Ch

38006	Chiesa S. Maria di Calena resti ex badia	Peschici	Bene architettonico	Vincolato	PUTT	Ch
38027	Chiesa Matrice di Sant'Elia	Peschici	Bene architettonico	Segnalato	PTCP	Ch_M
39001	Chiesa del Rosario	Pietramontecorvino	Bene architettonico	Vincolato	Sovrintendenza	Ch_M
39030	Chiesa del Rosario	Pietramontecorvino	Bene architettonico	Segnalato	PTCP	Ch
39031	Chiesa dell'Annunziata	Pietramontecorvino	Bene architettonico	Segnalato	PTCP	Ch
41033	Chiesa Matrice dell'Assunta	Rignano Garganico	Bene architettonico	Segnalato	PTCP	Ch_M
42022	Chiesa Matrice di Santa Maria Assunta	Rocchetta Sant'Antonio	Bene architettonico	Segnalato	PTCP	Ch_M
42023	Chiesa di Santa Maria delle Grazie	Rocchetta Sant'Antonio	Bene architettonico	Segnalato	PTCP	Ch
43001	Ex Convento Cappuccini	Rodi Garganico	Bene architettonico	Vincolato	PUTT	Cv
43016	Chiesa della Madonna della Libera	Rodi Garganico	Bene architettonico	Segnalato	PTCP	Ch
43017	Chiesa di San Nicola	Rodi Garganico	Bene architettonico	Segnalato	PTCP	Ch
43018	Chiesa del Crocifisso	Rodi Garganico	Bene architettonico	Segnalato	PTCP	Ch
43019	Chiesa dei Santi Pietro e Paolo	Rodi Garganico	Bene architettonico	Segnalato	PTCP	Ch
44008	Chiesa Matrice di Santa Maria Assunta	Roseto Valfortore	Bene architettonico	Segnalato	PTCP	Ch_M
44009	Croce viaria su colonna	Roseto Valfortore	Bene architettonico	Segnalato	PTCP	Cp
44017	Chiesa di Sant'Antonio	Roseto Valfortore	Bene architettonico	Segnalato	PTCP	Ch
44018	Chiesa di Santa Maria	Roseto Valfortore	Bene architettonico	Segnalato	PTCP	Ch
46014	Chiesa di S. Orsola	San Giovanni Rotondo	Bene architettonico	Vincolato	PUTT	Ch
46015	Chiesa di S. Onofrio	San Giovanni Rotondo	Bene architettonico	Vincolato	PUTT	Ch
46016	Chiesa di San Leonardo	San Giovanni Rotondo	Bene architettonico	Vincolato	Sovrintendenza	Ch_M
46071	Chiesa di San Giovanni Battista	San Giovanni Rotondo	Bene architettonico	Segnalato	PTCP	Ch
47002	Chiesa e Convento di S. Maria di Stignano	San Marco in Lamis	Bene architettonico	Vincolato	PUTT	Ch_Cv
47003	Convento di San Matteo (zona di rispetto)	San Marco in Lamis	Bene architettonico	Vincolato	PUTT	Cv
47007	Convento di San Matteo	San Marco in Lamis	Bene architettonico	Vincolato	Sovrintendenza	Cv
47044	Chiesa della Santissima Annunziata	San Marco in Lamis	Bene architettonico	Segnalato	PTCP	Ch_M
47045	Chiesa di San Giuseppe	San Marco in Lamis	Bene architettonico	Segnalato	PTCP	Ch
47046	Chiesa di Sant' Antonio Abate	San Marco in Lamis	Bene architettonico	Segnalato	PTCP	Ch
47047	Cappella Trionfo del Purgatorio	San Marco in Lamis	Bene architettonico	Segnalato	PTCP	Cp
47048	Chiesa del Sacro Cuore	San Marco in Lamis	Bene architettonico	Segnalato	PTCP	Ch
47049	Chiesa di San Bernardino	San Marco in Lamis	Bene architettonico	Segnalato	PTCP	Ch
47050	Chiesa di Maria Santissima Addolorata	San Marco in Lamis	Bene architettonico	Segnalato	PTCP	Ch
47051	Chiesa di Santa Maria delle Grazie	San Marco in Lamis	Bene architettonico	Segnalato	PTCP	Ch
47052	Chiesa di San Paolo	San Marco in Lamis	Bene architettonico	Segnalato	PTCP	Ch
47053	Chiesa Madonna di Lourdes	San Marco in Lamis	Bene architettonico	Segnalato	PTCP	Ch
48001	ED. via Inforsi,4 cortile, g.ni pensili -PMarchesale	San Marco La Catola	Bene architettonico	Vincolato	Sovrintendenza	Cv
48008	Chiesa Matrice di San Nicola	San Marco La Catola	Bene architettonico	Segnalato	PTCP	Ch_M

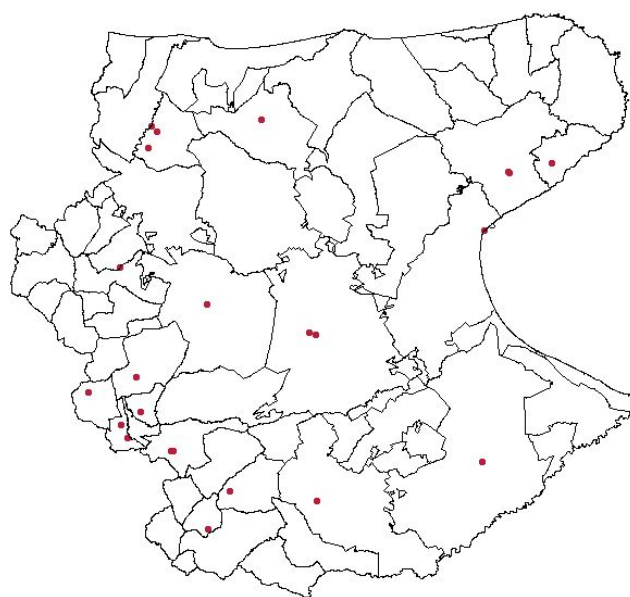
48009	Chiesa di San Giacomo	San Marco La Catola	Bene architettonico	Segnalato	PTCP	Ch
49004	Chiesa di S. Maria in d'Elio (loc M.te d'Elio)	Sannicandro Garganico	Bene architettonico	Vincolato	PUTT	Ch
49011	Chiesa Santa Maria del borgo	Sannicandro Garganico	Bene architettonico	Vincolato	Sovrintendenza	Ch_C
49012	Chiesa del Buon Consiglio	Sannicandro Garganico	Bene architettonico	Vincolato	Sovrintendenza	Ch
50013	Chiesa di S. Paolo	San Paolo di Civitate	Bene architettonico	Vincolato	Sovrintendenza	Ch
50020	Chiesa Madonna del Carmine	San Paolo di Civitate	Bene architettonico	Segnalato	PTCP	Ch_R
51014	Chiesa Cattedrale di S. Maria	San Severo	Bene architettonico	Vincolato	Sovrintendenza	Ch_C
51015	Chiesa Maria SS. Della Pietà e dell'Adorazione	San Severo	Bene architettonico	Vincolato	Sovrintendenza	Ch
51016	Chiesa di S.Lorenzo ed ex convento	San Severo	Bene architettonico	Vincolato	Sovrintendenza	Ch_Cv
51017	Chiesa di San Severino	San Severo	Bene architettonico	Vincolato	Sovrintendenza	Ch_M
51018	Chiesa della SS. Trinità	San Severo	Bene architettonico	Vincolato	Sovrintendenza	Ch
52002	Resti del Monastero di San Pietro d'Olivola	Sant'Agata di Puglia	Bene architettonico	Vincolato	PUTT	R_Cv
52005	Complesso Conventuale di S. Antuono	Sant'Agata di Puglia	Bene architettonico	Vincolato	PUTT	Cv
52010	Chiesa Matrice di San Nicola	Sant'Agata di Puglia	Bene architettonico	Vincolato	Sovrintendenza	Ch_M
52011	Chiesa della Trinità	Sant'Agata di Puglia	Bene architettonico	Vincolato	Sovrintendenza	Ch
52040	Chiesa di Sant'Andrea	Sant'Agata di Puglia	Bene architettonico	Segnalato	PTCP	Ch
52041	Chiesa di San Michele Arcangelo	Sant'Agata di Puglia	Bene architettonico	Segnalato	PTCP	Ch
52042	Chiesa di Sant'Agata nel Castello	Sant'Agata di Puglia	Bene architettonico	Segnalato	PTCP	Cp
52043	Chiesa Madonna del Carmine	Sant'Agata di Puglia	Bene architettonico	Segnalato	PTCP	Ch
52044	Chiesa di San Rocco	Sant'Agata di Puglia	Bene architettonico	Segnalato	PTCP	Ch
52045	Chiesa della SS. Annunziata conv_ francescani	Sant'Agata di Puglia	Bene architettonico	Segnalato	PTCP	Ch_Cv
52046	Chiesa di Santa Maria delle Grazie	Sant'Agata di Puglia	Bene architettonico	Segnalato	PTCP	Ch
52047	Cappella del Calvario	Sant'Agata di Puglia	Bene architettonico	Segnalato	PTCP	Cp
53009	Convento e Chiesa S. Maria delle Grazie	Serracapriola	Bene architettonico	Vincolato	Sovrintendenza	Ch_Cv
53131	Chiesa Matrice di Santa Maria in Silvis	Serracapriola	Bene architettonico	Segnalato	PTCP	Ch_M
53132	Chiesa di San Mercurio	Serracapriola	Bene architettonico	Segnalato	PTCP	Ch
53135	Chiesa di Sant'Anna	Serracapriola	Bene architettonico	Segnalato	PTCP	Ch
53136	Chiesa di Sant'Angelo	Serracapriola	Bene architettonico	Segnalato	PTCP	Ch
53137	Chiesa della SS. Trinità	Serracapriola	Bene architettonico	Segnalato	PTCP	Ch
55001	Chiesa Santa Maria della Stella	Stornarella	Bene architettonico	Vincolato	Sovrintendenza	Ch_M
56226	Chiesa Matrice di San Nicola	Torremaggiore	Bene architettonico	Segnalato	PTCP	Ch_M
56227	Chiesa di Sant'Anna	Torremaggiore	Bene architettonico	Segnalato	PTCP	Ch
56228	Chiesa Madonna di Loreto	Torremaggiore	Bene architettonico	Segnalato	PTCP	Ch
57013	Ex_ Chiesa dei Cavalieri di Malta	Trinitapoli	Bene architettonico	Segnalato	PTCP	Ch
57014	Chiesa Santa Chiara	Trinitapoli	Bene architettonico	Segnalato	PTCP	Ch_R
57055	Chiesa Matrice di S. Stefano	Trinitapoli	Bene architettonico	Segnalato	PTCP	Ch_M

57056	Chiesa di San Giuseppe	Trinitapoli	Bene architettonico	Segnalato	PTCP	Ch
57057	Chiesa della SS. Trinità e Sant'Anna	Trinitapoli	Bene architettonico	Segnalato	PTCP	Ch
57058	Chiesa Madonna di Loreto	Trinitapoli	Bene architettonico	Segnalato	PTCP	Ch
58006	Chiesa Cattedrale	Troia	Bene architettonico	Vincolato	Sovrintendenza	Ch_C
58009	Chiesa dei Morticelli	Troia	Bene architettonico	Vincolato	Sovrintendenza	Ch
58030	Chiesa di Santa Croce	Troia	Bene architettonico	Vincolato	Sovrintendenza	Ch
58031	Complesso San Francesco	Troia	Bene architettonico	Vincolato	Sovrintendenza	Ch_Cv
58032	Chiesa di San Basilio	Troia	Bene architettonico	Segnalato	PTCP	Ch
58063	Croce viaria su colonna	Troia	Bene architettonico	Segnalato	PTCP	Cp
59001	Chiesa S. Antonio	Vico del Gargano	Bene architettonico	Segnalato	PUTT	Ch
59002	Chiesa S. Antonio Abate	Vico del Gargano	Bene architettonico	Segnalato	PUTT	
59003	Chiesa S. Maria della Difesa	Vico del Gargano	Bene architettonico	Segnalato	PUTT	Ch_R
59008	Chiesa di S. Biagio	Vico del Gargano	Bene architettonico	Segnalato	PUTT	Ch_R
59009	Chiesa di S. Nicola	Vico del Gargano	Bene architettonico	Segnalato	PUTT	Ch_R
59010	Chiesa di S. M.le Arcangelo (già S. Angelo in Gallo)	Vico del Gargano	Bene architettonico	Vincolato	PUTT	Ch_R
59011	Chiesa di S. Maria Pura	Vico del Gargano	Bene architettonico	Segnalato	PUTT	Ch_R
59013	Convento dei Cappuccini	Vico del Gargano	Bene architettonico	Segnalato	PUTT	Cv
59014	Chiesa di S. Pietro	Vico del Gargano	Bene architettonico	Segnalato	PUTT	Ch_R
59015	Chiesa di S. Rocco	Vico del Gargano	Bene architettonico	Segnalato	PUTT	Ch_R
59022	Chiesa e Convento del Carmine	Vico del Gargano	Bene architettonico	Vincolato	Sovrintendenza	Ch_Cv
59029	Chiesa di San Giuseppe	Vico del Gargano	Bene architettonico	Segnalato	PTCP	Ch
60020	Chiesa di S. Lorenzo	Vieste	Bene architettonico	Vincolato	PUTT	Ch
60037	Chiesa di San Francesco	Vieste	Bene architettonico	Vincolato	Sovrintendenza	Ch
60038	Chiesa Cattedrale di S. Maria di Merino	Vieste	Bene architettonico	Vincolato	Sovrintendenza	Ch_C
60039	Ex Convento della Beata Vergine	Vieste	Bene architettonico	Vincolato	Sovrintendenza	Ch_Cv
60067	Chiesa di San Pietro	Vieste	Bene architettonico	Segnalato	PTCP	Ch
60068	Chiesa	Vieste	Bene architettonico	Segnalato	PTCP	Ch
61001	Cattedrale Santa Maria Assunta	Volturara Appula	Bene architettonico	Vincolato	Sovrintendenza	Ch_C
62035	Chiesa Madre dell'Assunta	Volturino	Bene architettonico	Segnalato	PTCP	Ch_M
62036	Chiesa di San Francesco	Volturino	Bene architettonico	Segnalato	PTCP	Ch
62037	Chiesa di San Domenico	Volturino	Bene architettonico	Segnalato	PTCP	Ch
63008	Chiesa di S. Leone	Ordona	Bene architettonico	Vincolato	PUTT	Ch_M

Beni e Complessi Storici Isolati:

ALTRO

Distribuzione sul territorio dei beni della categoria Altro



I beni di distinta natura, della categoria altro censiti risultano in totale 23.

I territori interessati da beni di distinta natura, con caratteristiche antropiche fanno riferimento ai seguenti comuni e alle relative unità :

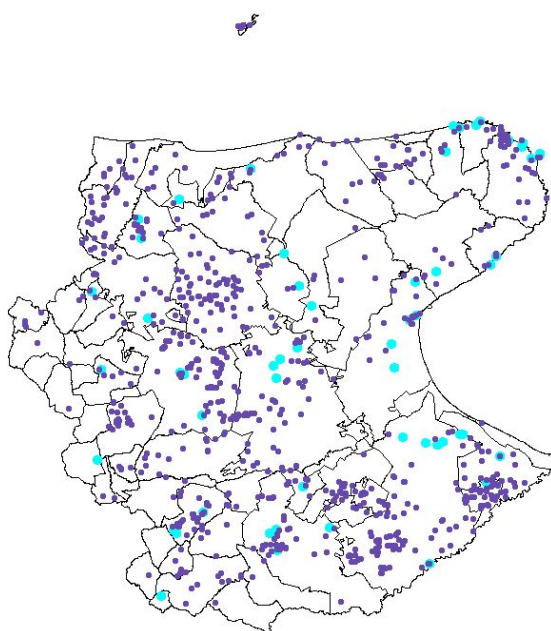
COMUNE	NUMERO
Accadia	1
Apricena	1
Ascoli Satriano	1
Biccari	1
Castelluccio Valmaggiore	1
Cerignola	1
Deliceto	1
Faeto	2
Foggia	2
Lucera	1
Manfredonia	1
Mattinata	1
Monte Sant'Angelo	2
Orsara di Puglia	2
Pietramontecorvino	1
Roseto Val Fortore	1
San Paolo di Civitate	3

Beni e Complessi Storici Isolati : **ALTRO**

<i>IDENTIFICATIVI</i>	<i>DENOMINAZIONE BENE</i>	<i>COMUNE</i>	<i>CATEGORIA</i>	<i>ATTRIBUTO_BENE</i>	<i>FONTE</i>
1019	Fontana pubblica	Accadia	Bene architettonico	Segnalato	PTCP
4015	Pozzo Salso	Apricena	Bene architettonico	Vincolato	PUTT
5012	Arco Romano	Ascoli Satriano	Bene architettonico	Vincolato	PUTT
6047	Fontana pubblica	Biccari	Bene architettonico	Segnalato	PTCP
16026	Fontana pubblica	Castelluccio Valmaggiore	Bene architettonico	Segnalato	PTCP
20019	Piano delle Fosse	Cerignola	Bene architettonico	Vincolato	Sovrintendenza
22024	Fontana Mariamalia	Deliceto	Bene architettonico	Segnalato	PTCP
23014	Fontana pubblica	Faeto	Bene architettonico	Segnalato	PTCP
23015	Fontana pubblica	Faeto	Bene architettonico	Segnalato	PTCP
24064	Complesso Deposito Cavalli Stalloni	Foggia	Bene architettonico	Vincolato	Sovrintendenza
24072	Farmacia del Leone in P.zza Filiasi	Foggia	Bene architettonico	Vincolato	Sovrintendenza
28022	Pozzo - P.zza Lecce	Lucera	Bene architettonico	Vincolato	Sovrintendenza
29057	Grotte Occhiopinto	Manfredonia	Bene architettonico	Vincolato	PUTT
31032	Giardino agrumario dell'Incoronata	Mattinata	Bene architettonico	Segnalato	PTCP
33022	Bifora trecentesca	Monte Sant'Angelo	Bene architettonico	Vincolato	PUTT
33026	Orto Giardino	Monte Sant'Angelo	Bene architettonico	Vincolato	Sovrintendenza
35035	Fontana Nuova	Orsara di Puglia	Bene architettonico	Segnalato	PTCP
35036	Fontana dell'Angelo	Orsara di Puglia	Bene architettonico	Segnalato	PTCP
39011	Cisterna	Pietramontecorvino	Bene architettonico	Segnalato	PTCP
44010	Fontana pubblica 1	Roseto Valfortore	Bene architettonico	Segnalato	PTCP
50002	Vecchio Ponte sul Fortore	San Paolo di Civitate	Bene architettonico	Segnalato	PUTT
50004	Ruderi di Civitate	San Paolo di Civitate	Bene architettonico	Segnalato	PUTT
50008	Sorgente Tre Fontane	San Paolo di Civitate	Bene architettonico	Segnalato	PUTT

Beni e Complessi Storici Isolati : BENI ARCHEOLOGICI SEGNALATI E VINCOLATI

Distribuzione sul territorio dei beni archeologici segnalati (in viola) e vincolati.



I territori interessati dai beni archeologici segnalati e vincolati fanno riferimento ai seguenti comuni e alle relative unità :

COMUNE	BENI SEGNALA TI	BENI VINCOLATI
Accadia	7	/
Alberona	2	/
Anzano di Puglia	/	1
Apricena	14	/
Ascoli Satriano	37	2
Biccari	18	/
Bovino	25	2
Cagnano Varano	8	/
Candela	2	/
Carlantino	4	/
Carpino	6	/
Casalnuovo Monterotaro	2	/
Casalvecchio di Puglia	2	1
Castelluccio dei Sauri	8	/
Castelluccio Valmaggiore	4	/
Castelnuovo della Daunia	5	/
Celenza Valfortore	1	/
Cerignola	90	6
Chieuti	5	/
Deliceto	4	/
Faeto	2	/
Foggia	54	2
Ischitella	13	/
Isole Tremiti	5	/
Lesina	6	/
Lucera	65	2
Manfredonia	21	4
Margherita di Savoia	1	/
Mattinata	7	2
Monteleone di Puglia	1	/
Monte Sant'Angelo	6	1
Motta Montecorvino	1	/
Ordona	9	/
Orsara di Puglia	3	/

Orta Nova	20	/
Peschici	7	2
Pietramontecorvino	1	/
Poggio Imperiale	5	/
Rignano Garganico	6	/
Roseto Val Fortore	/	1
Rocchetta Sant'Antonio	1	/
Rodi Garganico	1	/
San Ferdinando di Puglia	32	1
San Giovanni Rotondo	3	/
San Marco in Lamis	6	1
Sannicandro Garganico	10	1
San Paolo di Civitate	13	1
San Severo	64	/
Sant'Agata di Puglia	8	/
Serracapriola	26	/
Stornara	15	/
Stornarella	5	/
Torremaggiore	20	1
Trinitapoli	20	/
Troia	15	/
Vico del Gargano	8	1
Vieste	37	5
Volturara Appula	1	/
Volturino	5	1
Zapponeta	5	/

Beni e Complessi Storici Isolati : Beni Archeologici

<i>IDENTIFICATIVI</i>	<i>DENOMINAZIONE BENE</i>	<i>COMUNE</i>	<i>CATEGORIA</i>	<i>ATTRIBUTO_BENE</i>	<i>FONTE</i>
1001	Rudere Rotato -Taverna Romana	Accadia	Bene archeologico	Segnalato	PUTT
1002	Convento resti Cavalieri Teutonici	Accadia	Bene archeologico	Segnalato	PUTT
1003	via Erculea	Accadia	Bene archeologico	Segnalato	PUTT
1004	Rione Medievale Fossi	Accadia	Bene archeologico	Segnalato	PUTT
1005	Cappella Santa Maria Maggiore	Accadia	Bene archeologico	Segnalato	PUTT
1017	Le grotte	Accadia	Bene archeologico	Segnalato	DiScUm_Uni_Fg
1018	Topole	Accadia	Bene archeologico	Segnalato	DiScUm_Uni_Fg
2012	San Nunzio I	Alberona	Bene archeologico	Segnalato	DiScUm_Uni_Fg
2013	Masseria San Nunzio II	Alberona	Bene archeologico	Segnalato	DiScUm_Uni_Fg
3001	Riparulo (edificio sacro)	Anzano di Puglia	Bene archeologico	Vincolato	Sovrintendenza
4001	Località Amorusi (villa romana)	Apricena	Bene archeologico	Segnalato	PUTT
4002	Grotte	Apricena	Bene archeologico	Segnalato	PUTT
4005	Ingrano-Santa Lucia (insediamento Paleolitico)	Apricena	Bene archeologico	Segnalato	PUTT
4006	Castel Pagano	Apricena	Bene archeologico	Segnalato	PUTT
4009	Località La Torretta	Apricena	Bene archeologico	Segnalato	PUTT
4010	Masseria La Torre	Apricena	Bene archeologico	Segnalato	PUTT
4013	Cave (reperti archeologici e paleontologici)	Apricena	Bene archeologico	Segnalato	PUTT
4014	Località Miglio	Apricena	Bene archeologico	Segnalato	PUTT
4068	Masseria La Torre	Apricena	Bene archeologico	Segnalato	DiScUm_Uni_Fg
4069	Scardazzo-Belvedere	Apricena	Bene archeologico	Segnalato	DiScUm_Uni_Fg
4070	Santa Lucia	Apricena	Bene archeologico	Segnalato	DiScUm_Uni_Fg
4071	Crastate	Apricena	Bene archeologico	Segnalato	DiScUm_Uni_Fg
4072	Campo di Pietre	Apricena	Bene archeologico	Segnalato	DiScUm_Uni_Fg
4073	Brancia -Postiglione	Apricena	Bene archeologico	Segnalato	DiScUm_Uni_Fg
5001	Ponte romano	Ascoli Satriano	Bene archeologico	Vincolato	PUTT
5003	Sedia d'Orlando	Ascoli Satriano	Bene archeologico	Segnalato	PUTT
5004	Lagnano da piede I (villaggio neolitico)	Ascoli Satriano	Bene archeologico	Vincolato	PUTT
5005	Località Serpente	Ascoli Satriano	Bene archeologico	Vincolato	PUTT
5006	Località Paruzzi (necropoli Dauna)	Ascoli Satriano	Bene archeologico	Segnalato	PUTT
5007	Località Tesoro (acquedotto romano)	Ascoli Satriano	Bene archeologico	Segnalato	PUTT

5008	Area Urbana e Suburbana (ins. dauno e romano)	Ascoli Satriano	Bene archeologico	Segnalato	PUTT
5009	Cippo romano	Ascoli Satriano	Bene archeologico	Segnalato	PUTT
5010	Fontane Romane	Ascoli Satriano	Bene archeologico	Segnalato	PUTT
5011	Due pietre miliari dell'Appia Traiana	Ascoli Satriano	Bene archeologico	Segnalato	PUTT
5018	Località Faragola (abit. Tardo - antico, medievale)	Ascoli Satriano	Bene archeologico	Vincolato	Sovrintendenza
5075	La Marina	Ascoli Satriano	Bene archeologico	Segnalato	DiScUm_Uni_Fg
5076	Masseria Bongo	Ascoli Satriano	Bene archeologico	Segnalato	DiScUm_Uni_Fg
5077	Masseria d'Azzara II	Ascoli Satriano	Bene archeologico	Segnalato	DiScUm_Uni_Fg
5078	Masseria d'Azzara II	Ascoli Satriano	Bene archeologico	Segnalato	DiScUm_Uni_Fg
5079	Sedia d'Orlando	Ascoli Satriano	Bene archeologico	Segnalato	DiScUm_Uni_Fg
5080	Cimitero Vecchio	Ascoli Satriano	Bene archeologico	Segnalato	DiScUm_Uni_Fg
5081	Masseria Bongo	Ascoli Satriano	Bene archeologico	Segnalato	DiScUm_Uni_Fg
5082	S. Rocco	Ascoli Satriano	Bene archeologico	Segnalato	DiScUm_Uni_Fg
5083	Capo dell'Acqua	Ascoli Satriano	Bene archeologico	Segnalato	DiScUm_Uni_Fg
5084	Concinti	Ascoli Satriano	Bene archeologico	Segnalato	DiScUm_Uni_Fg
5085	Valle dell'Arco	Ascoli Satriano	Bene archeologico	Segnalato	DiScUm_Uni_Fg
5086	Pezza del Tesoro	Ascoli Satriano	Bene archeologico	Segnalato	DiScUm_Uni_Fg
5087	Villa Faragola	Ascoli Satriano	Bene archeologico	Segnalato	DiScUm_Uni_Fg
5088	Giарnera Piccola	Ascoli Satriano	Bene archeologico	Segnalato	DiScUm_Uni_Fg
5089	Corleto	Ascoli Satriano	Bene archeologico	Segnalato	DiScUm_Uni_Fg
5090	Orto Petronio	Ascoli Satriano	Bene archeologico	Segnalato	DiScUm_Uni_Fg
5091	Conte di Noia	Ascoli Satriano	Bene archeologico	Segnalato	DiScUm_Uni_Fg
5092	Stingi	Ascoli Satriano	Bene archeologico	Segnalato	DiScUm_Uni_Fg
5093	Giарnera Grande - Longo	Ascoli Satriano	Bene archeologico	Segnalato	DiScUm_Uni_Fg
5094	Masseria Selva San Giacomo	Ascoli Satriano	Bene archeologico	Segnalato	DiScUm_Uni_Fg
5095	Giарnera Grande	Ascoli Satriano	Bene archeologico	Segnalato	DiScUm_Uni_Fg
5096	Fontana di Rano	Ascoli Satriano	Bene archeologico	Segnalato	DiScUm_Uni_Fg
5097	Villa Faragola	Ascoli Satriano	Bene archeologico	Segnalato	DiScUm_Uni_Fg
5098	Lagnano da Piede	Ascoli Satriano	Bene archeologico	Segnalato	DiScUm_Uni_Fg
5099	Muscelle	Ascoli Satriano	Bene archeologico	Segnalato	DiScUm_Uni_Fg
5100	Corleto - Mezzana di Favogna	Ascoli Satriano	Bene archeologico	Segnalato	DiScUm_Uni_Fg
5101	Spavento	Ascoli Satriano	Bene archeologico	Segnalato	DiScUm_Uni_Fg
5102	Longo	Ascoli Satriano	Bene archeologico	Segnalato	DiScUm_Uni_Fg
6001	Tertiveri	Biccari	Bene archeologico	Segnalato	PUTT
6002	S. Pietro	Biccari	Bene archeologico	Segnalato	PUTT
6031	Masseria San Pietro	Biccari	Bene archeologico	Segnalato	DiScUm_Uni_Fg

6032	Pezza della Fara	Biccari	Bene archeologico	Segnalato	DiScUm_Uni_Fg
6033	Masseria La Posta	Biccari	Bene archeologico	Segnalato	DiScUm_Uni_Fg
6034	Pezza Fontana	Biccari	Bene archeologico	Segnalato	DiScUm_Uni_Fg
6035	Masseria Renzone	Biccari	Bene archeologico	Segnalato	DiScUm_Uni_Fg
6036	Pozzo d'Inverno	Biccari	Bene archeologico	Segnalato	DiScUm_Uni_Fg
6037	Tertiveri	Biccari	Bene archeologico	Segnalato	DiScUm_Uni_Fg
6038	Serrone	Biccari	Bene archeologico	Segnalato	DiScUm_Uni_Fg
6039	Masseria Clemente	Biccari	Bene archeologico	Segnalato	DiScUm_Uni_Fg
6040	Masseria Sessa	Biccari	Bene archeologico	Segnalato	DiScUm_Uni_Fg
6041	Casina Barone	Biccari	Bene archeologico	Segnalato	DiScUm_Uni_Fg
6042	Vaccarella san Domenico	Biccari	Bene archeologico	Segnalato	DiScUm_Uni_Fg
6043	Posta Torrebianca II	Biccari	Bene archeologico	Segnalato	DiScUm_Uni_Fg
6044	Posta Torrebianca III - Casina Ba	Biccari	Bene archeologico	Segnalato	DiScUm_Uni_Fg
6045	Masseria Cannocchiola I	Biccari	Bene archeologico	Segnalato	DiScUm_Uni_Fg
6046	Masseria San Marcello	Biccari	Bene archeologico	Segnalato	DiScUm_Uni_Fg
7001	Masseria degli Stalloni	Bovino	Bene archeologico	Segnalato	PUTT
7002	Radogna-Casale-Casalene (resti insediamenti romani)	Bovino	Bene archeologico	Segnalato	PUTT
7003	Sterparo Nuovo (stele antropomorfa)	Bovino	Bene archeologico	Segnalato	PUTT
7004	Valleverde (villa romana)	Bovino	Bene archeologico	Segnalato	PUTT
7005	Grotta dei Porcili	Bovino	Bene archeologico	Segnalato	PUTT
7006	S. Lorenzo -S. Oronzo -Zona Montecastro	Bovino	Bene archeologico	Segnalato	PUTT
7007	Acquedotto Romano	Bovino	Bene archeologico	Vincolato	PUTT
7008	Archi Romani con vasche raccolta acqua per terme	Bovino	Bene archeologico	Segnalato	PUTT
7009	Masseria Venuto	Bovino	Bene archeologico	Segnalato	PUTT
7010	C.U.: Bovino centro (abitato e necropoli)	Bovino	Bene archeologico	Segnalato	PUTT
7029	Casalene	Bovino	Bene archeologico	Vincolato	Sovrintendenza
7030	Mura delle acque	Bovino	Bene archeologico	Vincolato	Sovrintendenza
7049	Sant'Oronzo	Bovino	Bene archeologico	Segnalato	DiScUm_Uni_Fg
7050	Masseria Salecchia-Trequattrini	Bovino	Bene archeologico	Segnalato	DiScUm_Uni_Fg
7051	Masseria Rota - S. Lorenzo	Bovino	Bene archeologico	Segnalato	DiScUm_Uni_Fg
7052	Radogna	Bovino	Bene archeologico	Segnalato	DiScUm_Uni_Fg
7053	Masseria Pilato	Bovino	Bene archeologico	Segnalato	DiScUm_Uni_Fg
7054	Casale	Bovino	Bene archeologico	Segnalato	DiScUm_Uni_Fg
7055	Pertosa La Volpe	Bovino	Bene archeologico	Segnalato	DiScUm_Uni_Fg
7056	Cofollone	Bovino	Bene archeologico	Segnalato	DiScUm_Uni_Fg
7057	Masseria Cella S. Lorenzo	Bovino	Bene archeologico	Segnalato	DiScUm_Uni_Fg

7058	Fontanelle	Bovino	Bene archeologico	Segnalato	DiScUm_Uni_Fg
7059	Tiro a Segno	Bovino	Bene archeologico	Segnalato	DiScUm_Uni_Fg
7060	Femmina Morta	Bovino	Bene archeologico	Segnalato	DiScUm_Uni_Fg
7061	Valleverde	Bovino	Bene archeologico	Segnalato	DiScUm_Uni_Fg
7062	Casalene	Bovino	Bene archeologico	Segnalato	DiScUm_Uni_Fg
7063	Bovino	Bovino	Bene archeologico	Segnalato	DiScUm_Uni_Fg
8001	Foce di Capoiale	Cagnano Varano	Bene archeologico	Segnalato	PUTT
8002	Isola di Varano (insediamento preromano)	Cagnano Varano	Bene archeologico	Segnalato	PUTT
8003	S. Nicola Varano	Cagnano Varano	Bene archeologico	Segnalato	PUTT
8004	Bagno	Cagnano Varano	Bene archeologico	Segnalato	PUTT
8005	Grotta S. Michele	Cagnano Varano	Bene archeologico	Segnalato	PUTT
8006	Masseria Iacovelli	Cagnano Varano	Bene archeologico	Segnalato	PUTT
8008	Macchia a Mare (insediamento neolitico)	Cagnano Varano	Bene archeologico	Segnalato	PUTT
8030	Fiumicello	Cagnano Varano	Bene archeologico	Segnalato	DiScUm_Uni_Fg
9001	Ponte Romano (in parte nel territorio di S. Agata)	Candela	Bene archeologico	Segnalato	PUTT
9026	Serra Giardino	Candela	Bene archeologico	Segnalato	DiScUm_Uni_Fg
11001	Contrada Linciotti (santuario romano)	Carlantino	Bene archeologico	Segnalato	PUTT
11002	Monte S. Giovanni	Carlantino	Bene archeologico	Segnalato	PUTT
11003	C.U.: Area urbana	Carlantino	Bene archeologico	Segnalato	PUTT
11006	Carlantino	Carlantino	Bene archeologico	Segnalato	DiScUm_Uni_Fg
12001	Piana Carpino	Carpino	Bene archeologico	Segnalato	PUTT
12002	Copparone (insediamento eneolitico)	Carpino	Bene archeologico	Segnalato	PUTT
12003	Avicenna (insediamento età tardo repubblicana)	Carpino	Bene archeologico	Segnalato	PUTT
12017	Carpino - località Avicenna	Carpino	Bene archeologico	Segnalato	DiScUm_Uni_Fg
12018	Variscio	Carpino	Bene archeologico	Segnalato	DiScUm_Uni_Fg
12019	Antica Uria	Carpino	Bene archeologico	Segnalato	PUTT
13032	San Lorenzo	Casalnuovo Monterotaro	Bene archeologico	Segnalato	DiScUm_Uni_Fg
13033	Masseria D'Alesio	Casalnuovo Monterotaro	Bene archeologico	Segnalato	DiScUm_Uni_Fg
14003	Sculgola (abit. romano)	Casalvecchio di Puglia	Bene archeologico	Vincolato	Sovrintendenza
14027	Scarpano	Casalvecchio di Puglia	Bene archeologico	Segnalato	DiScUm_Uni_Fg
14028	Colle D'Armi	Casalvecchio di Puglia	Bene archeologico	Segnalato	DiScUm_Uni_Fg
15001	Sterparo Nuovo	Castelluccio dei Sauri	Bene archeologico	Segnalato	PUTT
15002	Sterparo	Castelluccio dei Sauri	Bene archeologico	Segnalato	PUTT
15003	Rudere di un ponte romano denominato Ponterotto	Castelluccio dei Sauri	Bene archeologico	Segnalato	PUTT
15023	Masseria La Lamia	Castelluccio dei Sauri	Bene archeologico	Segnalato	DiScUm_Uni_Fg
15024	Masseria Cisterna I	Castelluccio dei Sauri	Bene archeologico	Segnalato	DiScUm_Uni_Fg

15025	Masseria Cisterna II	Castelluccio dei Sauri	Bene archeologico	Segnalato	DiScUm_Uni_Fg
15026	Masseria Cisterna III	Castelluccio dei Sauri	Bene archeologico	Segnalato	DiScUm_Uni_Fg
15027	Masseria La Lamia	Castelluccio dei Sauri	Bene archeologico	Segnalato	DiScUm_Uni_Fg
16001	Resti di tombe	Castelluccio Valmaggiore	Bene archeologico	Segnalato	PUTT
16002	Torre antica	Castelluccio Valmaggiore	Bene archeologico	Segnalato	PUTT
16027	Piano del Monaco	Castelluccio Valmaggiore	Bene archeologico	Segnalato	DiScUm_Uni_Fg
16028	Argaria	Castelluccio Valmaggiore	Bene archeologico	Segnalato	DiScUm_Uni_Fg
17001	Castello di Dragonara (in parte in terr. Torremaggiore)	Castelnuovo della Daunia	Bene archeologico	Segnalato	PUTT
17032	Sculgola	Castelnuovo della Daunia	Bene archeologico	Segnalato	DiScUm_Uni_Fg
17033	Dragonara	Castelnuovo della Daunia	Bene archeologico	Segnalato	DiScUm_Uni_Fg
17034	Masseria Trotta	Castelnuovo della Daunia	Bene archeologico	Segnalato	DiScUm_Uni_Fg
17035	Carmessola	Castelnuovo della Daunia	Bene archeologico	Segnalato	DiScUm_Uni_Fg
18030	Macchia di Forche	Celenza Valfortore	Bene archeologico	Segnalato	DiScUm_Uni_Fg
20001	Località Cerina II	Cerignola	Bene archeologico	Vincolato	PUTT
20002	Località Cerina I	Cerignola	Bene archeologico	Vincolato	PUTT
20003	Salapia: località Lupara-Giardino	Cerignola	Bene archeologico	Vincolato	PUTT
20004	S. Maria di Ripalta (insediamento protostorico)	Cerignola	Bene archeologico	Vincolato	PUTT
20006	Zona Salice	Cerignola	Bene archeologico	Segnalato	PUTT
20007	Zona S. Michele delle Vigne	Cerignola	Bene archeologico	Segnalato	PUTT
20008	Località Monte di Salpi (municipio, insed, abitato)	Cerignola	Bene archeologico	Vincolato	Sovrintendenza
20010	Pignatella (insediamento romano)	Cerignola	Bene archeologico	Segnalato	PUTT
20014	Località Cerina	Cerignola	Bene archeologico	Vincolato	PUTT
20015	Zona Vivo	Cerignola	Bene archeologico	Segnalato	PUTT
20033	Salapia (necropoli, abit.dauno)	Cerignola	Bene archeologico	Vincolato	Sovrintendenza
20034	Tressanti/Barbagnone	Cerignola	Bene archeologico	Vincolato	Sovrintendenza
20238	Maccarone	Cerignola	Bene archeologico	Segnalato	DiScUm_Uni_Fg
20239	Canale Giardino	Cerignola	Bene archeologico	Segnalato	DiScUm_Uni_Fg
20240	La Marana di Salpi	Cerignola	Bene archeologico	Segnalato	DiScUm_Uni_Fg
20241	Marandrea	Cerignola	Bene archeologico	Segnalato	DiScUm_Uni_Fg
20242	Torretta dei Monaci	Cerignola	Bene archeologico	Segnalato	DiScUm_Uni_Fg
20243	I Pavoni III	Cerignola	Bene archeologico	Segnalato	DiScUm_Uni_Fg
20244	Marana di Fontanafigura II	Cerignola	Bene archeologico	Segnalato	DiScUm_Uni_Fg
20245	Marana di Fontanafigura I	Cerignola	Bene archeologico	Segnalato	DiScUm_Uni_Fg
20246	Cafora Lupi III	Cerignola	Bene archeologico	Segnalato	DiScUm_Uni_Fg
20247	Cafora Lupi II	Cerignola	Bene archeologico	Segnalato	DiScUm_Uni_Fg
20248	Cafora Lupi I	Cerignola	Bene archeologico	Segnalato	DiScUm_Uni_Fg

20249	Masseria Coccia II	Cerignola	Bene archeologico	Segnalato	DiScUm_Uni_Fg
20250	Masseria Coccia I	Cerignola	Bene archeologico	Segnalato	DiScUm_Uni_Fg
20251	Posta di Pozzo Marano	Cerignola	Bene archeologico	Segnalato	DiScUm_Uni_Fg
20252	I Pavoni VI	Cerignola	Bene archeologico	Segnalato	DiScUm_Uni_Fg
20253	Masseria Tozzi I	Cerignola	Bene archeologico	Segnalato	DiScUm_Uni_Fg
20254	I Pavoni IV	Cerignola	Bene archeologico	Segnalato	DiScUm_Uni_Fg
20255	Canale Carrasso I	Cerignola	Bene archeologico	Segnalato	DiScUm_Uni_Fg
20256	I Pavoni II	Cerignola	Bene archeologico	Segnalato	DiScUm_Uni_Fg
20257	I Pavoni I	Cerignola	Bene archeologico	Segnalato	DiScUm_Uni_Fg
20258	Pozzo Terraneo V	Cerignola	Bene archeologico	Segnalato	DiScUm_Uni_Fg
20259	Pozzo Terraneo IV	Cerignola	Bene archeologico	Segnalato	DiScUm_Uni_Fg
20260	Pozzo Terraneo III	Cerignola	Bene archeologico	Segnalato	DiScUm_Uni_Fg
20261	Pozzo Terraneo II	Cerignola	Bene archeologico	Segnalato	DiScUm_Uni_Fg
20262	Capotondo	Cerignola	Bene archeologico	Segnalato	DiScUm_Uni_Fg
20263	Masseria Tozzi II	Cerignola	Bene archeologico	Segnalato	DiScUm_Uni_Fg
20264	I Pavoni V	Cerignola	Bene archeologico	Segnalato	DiScUm_Uni_Fg
20265	Capacciotti II	Cerignola	Bene archeologico	Segnalato	DiScUm_Uni_Fg
20266	Forcone di Grillo II	Cerignola	Bene archeologico	Segnalato	DiScUm_Uni_Fg
20267	Forcone di Grillo I	Cerignola	Bene archeologico	Segnalato	DiScUm_Uni_Fg
20268	Pavone II	Cerignola	Bene archeologico	Segnalato	DiScUm_Uni_Fg
20269	Pavone I	Cerignola	Bene archeologico	Segnalato	DiScUm_Uni_Fg
20270	Posta Barone Grella III	Cerignola	Bene archeologico	Segnalato	DiScUm_Uni_Fg
20271	Posta Barone Grella II	Cerignola	Bene archeologico	Segnalato	DiScUm_Uni_Fg
20272	Posta Barone Grella I	Cerignola	Bene archeologico	Segnalato	DiScUm_Uni_Fg
20273	Torretta	Cerignola	Bene archeologico	Segnalato	DiScUm_Uni_Fg
20274	Marana di Fontanafigura III	Cerignola	Bene archeologico	Segnalato	DiScUm_Uni_Fg
20275	Capacciotti III	Cerignola	Bene archeologico	Segnalato	DiScUm_Uni_Fg
20276	Marana di Fontanafigura IV	Cerignola	Bene archeologico	Segnalato	DiScUm_Uni_Fg
20277	Capacciotti I	Cerignola	Bene archeologico	Segnalato	DiScUm_Uni_Fg
20278	Posta Mezzano	Cerignola	Bene archeologico	Segnalato	DiScUm_Uni_Fg
20279	Fontanafigura	Cerignola	Bene archeologico	Segnalato	DiScUm_Uni_Fg
20280	La Torre III	Cerignola	Bene archeologico	Segnalato	DiScUm_Uni_Fg
20281	La Torre I	Cerignola	Bene archeologico	Segnalato	DiScUm_Uni_Fg
20282	Pozzo Marano III	Cerignola	Bene archeologico	Segnalato	DiScUm_Uni_Fg
20283	Pozzo Marano II	Cerignola	Bene archeologico	Segnalato	DiScUm_Uni_Fg
20284	Pozzo Marano I	Cerignola	Bene archeologico	Segnalato	DiScUm_Uni_Fg

20285	Canale Carrasso II	Cerignola	Bene archeologico	Segnalato	DiScUm_Uni_Fg
20286	Toricelli	Cerignola	Bene archeologico	Segnalato	DiScUm_Uni_Fg
20287	Capacciotti IV	Cerignola	Bene archeologico	Segnalato	DiScUm_Uni_Fg
20288	Masseria La Vedova I	Cerignola	Bene archeologico	Segnalato	DiScUm_Uni_Fg
20289	Pozzo Terraneo I	Cerignola	Bene archeologico	Segnalato	DiScUm_Uni_Fg
20290	Masseria La Vedova II	Cerignola	Bene archeologico	Segnalato	DiScUm_Uni_Fg
20291	Fontanella II	Cerignola	Bene archeologico	Segnalato	DiScUm_Uni_Fg
20292	Fontanella I	Cerignola	Bene archeologico	Segnalato	DiScUm_Uni_Fg
20293	La Torre II	Cerignola	Bene archeologico	Segnalato	DiScUm_Uni_Fg
20294	Masseria Anzani	Cerignola	Bene archeologico	Segnalato	DiScUm_Uni_Fg
20295	Contrada Salice	Cerignola	Bene archeologico	Segnalato	DiScUm_Uni_Fg
20296	Risicata	Cerignola	Bene archeologico	Segnalato	DiScUm_Uni_Fg
20297	Barvagnone	Cerignola	Bene archeologico	Segnalato	DiScUm_Uni_Fg
20298	Santuario Madonna di Ripalta	Cerignola	Bene archeologico	Segnalato	DiScUm_Uni_Fg
20299	Coccia	Cerignola	Bene archeologico	Segnalato	DiScUm_Uni_Fg
20300	Fontanafigura	Cerignola	Bene archeologico	Segnalato	DiScUm_Uni_Fg
20301	Contrada Tavoletta	Cerignola	Bene archeologico	Segnalato	DiScUm_Uni_Fg
20302	Spartivento	Cerignola	Bene archeologico	Segnalato	DiScUm_Uni_Fg
20303	Crisostomo	Cerignola	Bene archeologico	Segnalato	DiScUm_Uni_Fg
20304	Cirillo	Cerignola	Bene archeologico	Segnalato	DiScUm_Uni_Fg
20305	Madonna di Ripalta	Cerignola	Bene archeologico	Segnalato	DiScUm_Uni_Fg
20306	Le Torri-Monte Gentile	Cerignola	Bene archeologico	Segnalato	DiScUm_Uni_Fg
20307	Casalini	Cerignola	Bene archeologico	Segnalato	DiScUm_Uni_Fg
20308	Risega di Ciminiera	Cerignola	Bene archeologico	Segnalato	DiScUm_Uni_Fg
20309	Pignatella di Sopra	Cerignola	Bene archeologico	Segnalato	DiScUm_Uni_Fg
20310	San Marco - Pignatella	Cerignola	Bene archeologico	Segnalato	DiScUm_Uni_Fg
20311	Marana Castello	Cerignola	Bene archeologico	Segnalato	DiScUm_Uni_Fg
20312	Titolone	Cerignola	Bene archeologico	Segnalato	DiScUm_Uni_Fg
20313	Posta Fara	Cerignola	Bene archeologico	Segnalato	DiScUm_Uni_Fg
20314	San Gioacchino	Cerignola	Bene archeologico	Segnalato	DiScUm_Uni_Fg
20315	Masseria Croce	Cerignola	Bene archeologico	Segnalato	DiScUm_Uni_Fg
20316	Colapatella	Cerignola	Bene archeologico	Segnalato	DiScUm_Uni_Fg
20317	C.se Bellaveduta	Cerignola	Bene archeologico	Segnalato	DiScUm_Uni_Fg
20318	Faraglia	Cerignola	Bene archeologico	Segnalato	DiScUm_Uni_Fg
20319	Rizzi	Cerignola	Bene archeologico	Segnalato	DiScUm_Uni_Fg
20320	San Vito	Cerignola	Bene archeologico	Segnalato	DiScUm_Uni_Fg

20321	Sarcina	Cerignola	Bene archeologico	Segnalato	DiScUm_Uni_Fg
21078	Masseria Vecchia Paolucci	Chieuti	Bene archeologico	Segnalato	DiScUm_Uni_Fg
21079	strada Chieuti-Serracapriola	Chieuti	Bene archeologico	Segnalato	DiScUm_Uni_Fg
21080	Masseria Mattonelle	Chieuti	Bene archeologico	Segnalato	DiScUm_Uni_Fg
21081	Podere S. Giorgio	Chieuti	Bene archeologico	Segnalato	DiScUm_Uni_Fg
21082	Mezzarazza nuova	Chieuti	Bene archeologico	Segnalato	DiScUm_Uni_Fg
22001	Serra di Castro	Deliceto	Bene archeologico	Segnalato	PUTT
22021	Rena Cavata	Deliceto	Bene archeologico	Segnalato	DiScUm_Uni_Fg
22022	Casina Iossa	Deliceto	Bene archeologico	Segnalato	DiScUm_Uni_Fg
22023	Marchi Tellazzo	Deliceto	Bene archeologico	Segnalato	DiScUm_Uni_Fg
23016	Calderaio	Faeto	Bene archeologico	Segnalato	DiScUm_Uni_Fg
23017	Mercadante	Faeto	Bene archeologico	Segnalato	DiScUm_Uni_Fg
24002	Masseria Campo di fiori	Foggia	Bene archeologico	Segnalato	PUTT
24003	Podere 42	Foggia	Bene archeologico	Segnalato	PUTT
24004	Podere 36	Foggia	Bene archeologico	Segnalato	PUTT
24005	Borgo Duanera La Rocca	Foggia	Bene archeologico	Segnalato	PUTT
24006	Masseria Vulganello	Foggia	Bene archeologico	Segnalato	PUTT
24007	Masseria Concia Vacchetta	Foggia	Bene archeologico	Segnalato	PUTT
24008	Località Passo di Corvo (villaggio neolitico)	Foggia	Bene archeologico	Vincolato	PUTT
24009	Arpi (tombe a Grotticella IV-III sec, Ab. Romano)	Foggia	Bene archeologico	Vincolato	PUTT
24010	Masseria Gorgoglione	Foggia	Bene archeologico	Segnalato	PUTT
24011	Podere 14-15	Foggia	Bene archeologico	Segnalato	PUTT
24013	Vigna Barone	Foggia	Bene archeologico	Segnalato	PUTT
24014	Posta la Volla	Foggia	Bene archeologico	Segnalato	PUTT
24015	Masseria Giuffreda	Foggia	Bene archeologico	Segnalato	PUTT
24017	Borgo Segezia	Foggia	Bene archeologico	Segnalato	PUTT
24018	Masseria Fongo	Foggia	Bene archeologico	Segnalato	PUTT
24019	S. Lorenzo	Foggia	Bene archeologico	Segnalato	PUTT
24020	Masseria La Quercia (villaggio neolitico)	Foggia	Bene archeologico	Segnalato	PUTT
24021	Masseria Caione	Foggia	Bene archeologico	Segnalato	PUTT
24023	Poderi Predella	Foggia	Bene archeologico	Segnalato	PUTT
24024	C.U.:Area Urbana-Villa (villaggio neolitico)	Foggia	Bene archeologico	Segnalato	PUTT
24025	C.U.: via Galiani	Foggia	Bene archeologico	Segnalato	PUTT
24026	C.U.: via Pinerolo	Foggia	Bene archeologico	Segnalato	PUTT
24027	C.U.: via Torelli	Foggia	Bene archeologico	Segnalato	PUTT
24073	Arpi (necropoli abitato dauno)	Foggia	Bene archeologico	Vincolato	Sovrintendenza

24074	Arpi-Postastifano (necropoli abitato dauno)	Foggia	Bene archeologico	Vincolato	Sovrintendenza
24455	Posta S. Nicola	Foggia	Bene archeologico	Segnalato	DiScUm_Uni_Fg
24456	Vulganello	Foggia	Bene archeologico	Segnalato	DiScUm_Uni_Fg
24457	Passo di Corvo	Foggia	Bene archeologico	Segnalato	DiScUm_Uni_Fg
24458	Podere O.N.C. N° 631	Foggia	Bene archeologico	Segnalato	DiScUm_Uni_Fg
24459	Borgo Duanera-La Rocca	Foggia	Bene archeologico	Segnalato	DiScUm_Uni_Fg
24460	Faraniello	Foggia	Bene archeologico	Segnalato	DiScUm_Uni_Fg
24461	Masseria Biasotta	Foggia	Bene archeologico	Segnalato	DiScUm_Uni_Fg
24462	Masseria P Albanito I	Foggia	Bene archeologico	Segnalato	DiScUm_Uni_Fg
24463	Masseria P Albanito II	Foggia	Bene archeologico	Segnalato	DiScUm_Uni_Fg
24464	Ovile nazionale	Foggia	Bene archeologico	Segnalato	DiScUm_Uni_Fg
24465	Masseria Frisoli	Foggia	Bene archeologico	Segnalato	DiScUm_Uni_Fg
24466	Masseria Pantano	Foggia	Bene archeologico	Segnalato	DiScUm_Uni_Fg
24467	Masseria Cecilietta	Foggia	Bene archeologico	Segnalato	DiScUm_Uni_Fg
24468	S. Cecilia II	Foggia	Bene archeologico	Segnalato	DiScUm_Uni_Fg
24469	Masseria Torrebianca III	Foggia	Bene archeologico	Segnalato	DiScUm_Uni_Fg
24470	La Masseriola	Foggia	Bene archeologico	Segnalato	DiScUm_Uni_Fg
24471	Masseria S. Cecilia	Foggia	Bene archeologico	Segnalato	DiScUm_Uni_Fg
24472	S. Cecilia I	Foggia	Bene archeologico	Segnalato	DiScUm_Uni_Fg
24473	Ospedale	Foggia	Bene archeologico	Segnalato	DiScUm_Uni_Fg
24474	Panetteria di Barone II	Foggia	Bene archeologico	Segnalato	DiScUm_Uni_Fg
24475	Panetteria di Barone I	Foggia	Bene archeologico	Segnalato	DiScUm_Uni_Fg
24476	I Cavoni	Foggia	Bene archeologico	Segnalato	DiScUm_Uni_Fg
24477	Masseria Fragella	Foggia	Bene archeologico	Segnalato	DiScUm_Uni_Fg
24478	Posta Crusta-Masseria Caione	Foggia	Bene archeologico	Segnalato	DiScUm_Uni_Fg
24479	Masseria Santini I	Foggia	Bene archeologico	Segnalato	DiScUm_Uni_Fg
24480	Castiglione I	Foggia	Bene archeologico	Segnalato	DiScUm_Uni_Fg
24481	Castiglione II	Foggia	Bene archeologico	Segnalato	DiScUm_Uni_Fg
24482	Masseria Santini II	Foggia	Bene archeologico	Segnalato	DiScUm_Uni_Fg
24483	Castiglione III	Foggia	Bene archeologico	Segnalato	DiScUm_Uni_Fg
24484	Masseria Torre Giuducchi	Foggia	Bene archeologico	Segnalato	DiScUm_Uni_Fg
24485	Faranone	Foggia	Bene archeologico	Segnalato	DiScUm_Uni_Fg
25001	Casa Mangione (insediamento paleolitico)	Ischitella	Bene archeologico	Segnalato	PUTT
25002	Crocifisso di Varano	Ischitella	Bene archeologico	Segnalato	PUTT
25004	Irchio	Ischitella	Bene archeologico	Segnalato	PUTT
25005	Masseria Pasquarelli	Ischitella	Bene archeologico	Segnalato	PUTT

25009	Monte Civita (insediamento e necropoli preromana)	Ischitella	Bene archeologico	Segnalato	PUTT
25010	Grotta Pippola	Ischitella	Bene archeologico	Segnalato	PUTT
25039	Parco della Chiesa	Ischitella	Bene archeologico	Segnalato	DiScUm_Uni_Fg
25040	Niuzzi	Ischitella	Bene archeologico	Segnalato	DiScUm_Uni_Fg
25041	Scarcafarina	Ischitella	Bene archeologico	Segnalato	DiScUm_Uni_Fg
25042	Casa Mangione	Ischitella	Bene archeologico	Segnalato	DiScUm_Uni_Fg
25043	Masseria Tiberio	Ischitella	Bene archeologico	Segnalato	DiScUm_Uni_Fg
25044	Forchione	Ischitella	Bene archeologico	Segnalato	DiScUm_Uni_Fg
25045	Forchione (insediamento eneolitico)	Ischitella	Bene archeologico	Segnalato	PUTT
26001	Prato Don Michele (insediamento neolitico)	Isole Tremiti	Bene archeologico	Segnalato	PUTT
26002	Isola di S. Domino: Cala degli inglesi	Isole Tremiti	Bene archeologico	Segnalato	PUTT
26003	Isola di S. Domino: Cala della tramontana	Isole Tremiti	Bene archeologico	Segnalato	PUTT
26004	Isola di S. Nicola (zona tra c. storico e costa est)	Isole Tremiti	Bene archeologico	Segnalato	PUTT
26005	Ritrovamenti subacquei presso la costa	Isole Tremiti	Bene archeologico	Segnalato	PUTT
27002	Isolotto di San Clemente	Lesina	Bene archeologico	Segnalato	PTCP
27037	Masseria Vaccareccia	Lesina	Bene archeologico	Segnalato	DiScUm_Uni_Fg
27038	Cornone	Lesina	Bene archeologico	Segnalato	DiScUm_Uni_Fg
27039	Padre San Francesco	Lesina	Bene archeologico	Segnalato	DiScUm_Uni_Fg
27040	Masseria Paradiso	Lesina	Bene archeologico	Segnalato	DiScUm_Uni_Fg
27041	Castello di Ripalta	Lesina	Bene archeologico	Segnalato	DiScUm_Uni_Fg
28001	Masseria Nocelli	Lucera	Bene archeologico	Segnalato	PUTT
28003	Anfiteatro Augusteo	Lucera	Bene archeologico	Vincolato	PUTT
28005	Fattoria Cavalli	Lucera	Bene archeologico	Segnalato	PUTT
28006	Ripatetta (abit. neolitico)	Lucera	Bene archeologico	Vincolato	Sovrintendenza
28008	Chiesa Cattedrale	Lucera	Bene archeologico	Segnalato	PUTT
28009	Insediamento indigeno e romano	Lucera	Bene archeologico	Segnalato	PUTT
28010	Necropoli, Belvedere Madonna della Spiga	Lucera	Bene archeologico	Segnalato	PUTT
28011	P.zza S. Matteo (terme romane)	Lucera	Bene archeologico	Vincolato	Sovrintendenza
28049	Ripatetta (villaggio neolitico)	Lucera	Bene archeologico	Segnalato	PUTT
28180	Masseria Torrebianca I	Lucera	Bene archeologico	Segnalato	DiScUm_Uni_Fg
28181	Masseria Torrebianca II	Lucera	Bene archeologico	Segnalato	DiScUm_Uni_Fg
28182	La Panetteria I	Lucera	Bene archeologico	Segnalato	DiScUm_Uni_Fg
28183	La Panetteria II	Lucera	Bene archeologico	Segnalato	DiScUm_Uni_Fg
28184	Lucera S-E	Lucera	Bene archeologico	Segnalato	DiScUm_Uni_Fg
28185	Vaccarella S. Domenico	Lucera	Bene archeologico	Segnalato	DiScUm_Uni_Fg
28186	Masseria saggese II	Lucera	Bene archeologico	Segnalato	DiScUm_Uni_Fg

28187	Masseria Carella	Lucera	Bene archeologico	Segnalato	DiScUm_Uni_Fg
28188	Masseria Saggese I	Lucera	Bene archeologico	Segnalato	DiScUm_Uni_Fg
28189	Masseria Palmori II	Lucera	Bene archeologico	Segnalato	DiScUm_Uni_Fg
28190	Masseria Palmori I	Lucera	Bene archeologico	Segnalato	DiScUm_Uni_Fg
28191	Il Posticchio III	Lucera	Bene archeologico	Segnalato	DiScUm_Uni_Fg
28192	Il Posticchio II	Lucera	Bene archeologico	Segnalato	DiScUm_Uni_Fg
28193	Posta de Iulio	Lucera	Bene archeologico	Segnalato	DiScUm_Uni_Fg
28194	Masseria Acquasalsa II	Lucera	Bene archeologico	Segnalato	DiScUm_Uni_Fg
28195	Casella Anticaglia	Lucera	Bene archeologico	Segnalato	DiScUm_Uni_Fg
28196	Masseria Lo Re	Lucera	Bene archeologico	Segnalato	DiScUm_Uni_Fg
28197	Santa Caterina-Tortorella	Lucera	Bene archeologico	Segnalato	DiScUm_Uni_Fg
28198	Masseria Santoro	Lucera	Bene archeologico	Segnalato	DiScUm_Uni_Fg
28199	Lucera Nord	Lucera	Bene archeologico	Segnalato	DiScUm_Uni_Fg
28200	Feudo	Lucera	Bene archeologico	Segnalato	DiScUm_Uni_Fg
28201	Il Sequestro -Masseria Mantovano	Lucera	Bene archeologico	Segnalato	DiScUm_Uni_Fg
28202	Lamiozza	Lucera	Bene archeologico	Segnalato	DiScUm_Uni_Fg
28203	Il Posticchio I	Lucera	Bene archeologico	Segnalato	DiScUm_Uni_Fg
28204	Masseria Martelli I	Lucera	Bene archeologico	Segnalato	DiScUm_Uni_Fg
28205	Coppa d'Annunzio	Lucera	Bene archeologico	Segnalato	DiScUm_Uni_Fg
28206	Masseria Cannocchiola II	Lucera	Bene archeologico	Segnalato	DiScUm_Uni_Fg
28207	Posta Torrebianca I	Lucera	Bene archeologico	Segnalato	DiScUm_Uni_Fg
28208	Masseria Spada II	Lucera	Bene archeologico	Segnalato	DiScUm_Uni_Fg
28209	Masseria Saggese III	Lucera	Bene archeologico	Segnalato	DiScUm_Uni_Fg
28210	Masseria Martelli II	Lucera	Bene archeologico	Segnalato	DiScUm_Uni_Fg
28211	Masseria Melillo	Lucera	Bene archeologico	Segnalato	DiScUm_Uni_Fg
28212	Masseria Seggiocurati	Lucera	Bene archeologico	Segnalato	DiScUm_Uni_Fg
28213	Masseria Saccone	Lucera	Bene archeologico	Segnalato	DiScUm_Uni_Fg
28214	Masseria Rizza	Lucera	Bene archeologico	Segnalato	DiScUm_Uni_Fg
28215	Posta di Colle	Lucera	Bene archeologico	Segnalato	DiScUm_Uni_Fg
28216	Masseria Villano IV	Lucera	Bene archeologico	Segnalato	DiScUm_Uni_Fg
28217	Masseria Villano III	Lucera	Bene archeologico	Segnalato	DiScUm_Uni_Fg
28218	Masseria Villano II	Lucera	Bene archeologico	Segnalato	DiScUm_Uni_Fg
28219	Masseria Villano I	Lucera	Bene archeologico	Segnalato	DiScUm_Uni_Fg
28220	Masseria Acquasalsa I	Lucera	Bene archeologico	Segnalato	DiScUm_Uni_Fg
28221	Masseria Spada I	Lucera	Bene archeologico	Segnalato	DiScUm_Uni_Fg
28222	Montearatro	Lucera	Bene archeologico	Segnalato	DiScUm_Uni_Fg

28223	Masseria Mantovano I	Lucera	Bene archeologico	Segnalato	DiScUm_Uni_Fg
28224	Masseria Mantovano II	Lucera	Bene archeologico	Segnalato	DiScUm_Uni_Fg
28225	Masseria Villano	Lucera	Bene archeologico	Segnalato	DiScUm_Uni_Fg
28226	Masseria dei Pavoni	Lucera	Bene archeologico	Segnalato	DiScUm_Uni_Fg
28227	Masseria Venditti	Lucera	Bene archeologico	Segnalato	DiScUm_Uni_Fg
28228	Masseria Melchiorne	Lucera	Bene archeologico	Segnalato	DiScUm_Uni_Fg
28229	Montearatro di sotto	Lucera	Bene archeologico	Segnalato	DiScUm_Uni_Fg
28230	Nocelli	Lucera	Bene archeologico	Segnalato	DiScUm_Uni_Fg
28231	Masseria Martelli	Lucera	Bene archeologico	Segnalato	DiScUm_Uni_Fg
28232	La Panetteria	Lucera	Bene archeologico	Segnalato	DiScUm_Uni_Fg
28233	Ciamponetto	Lucera	Bene archeologico	Segnalato	DiScUm_Uni_Fg
28234	Masseria Scorciabove	Lucera	Bene archeologico	Segnalato	DiScUm_Uni_Fg
28235	Palmori II	Lucera	Bene archeologico	Segnalato	DiScUm_Uni_Fg
28236	La Panetteria III	Lucera	Bene archeologico	Segnalato	DiScUm_Uni_Fg
28237	Posta Villano	Lucera	Bene archeologico	Segnalato	DiScUm_Uni_Fg
29001	S. Restituta (insed. bronzo, romano, ipogeo paleocr.)	Manfredonia	Bene archeologico	Segnalato	PUTT
29003	S.Leonardo	Manfredonia	Bene archeologico	Segnalato	PUTT
29006	Grotta Scaloria	Manfredonia	Bene archeologico	Vincolato	PUTT
29007	S.Salvatore	Manfredonia	Bene archeologico	Segnalato	PUTT
29029	Siponto-S. Maria (resti ant.abit-trat. muro cinta)	Manfredonia	Bene archeologico	Vincolato	PUTT
29030	Posta del Fosso	Manfredonia	Bene archeologico	Segnalato	PUTT
29031	Due ipogei paleocristiani (pineta lido di Siponto)	Manfredonia	Bene archeologico	Segnalato	PUTT
29032	Ipogeo paleocristiano (S. Maria Regina - Siponto)	Manfredonia	Bene archeologico	Segnalato	PUTT
29033	Ipogeo Minonno (ipogeo tardoantico)	Manfredonia	Bene archeologico	Segnalato	PUTT
29034	Ipopei Capparelli (paleocristiani)	Manfredonia	Bene archeologico	Segnalato	PUTT
29035	Masseria Mascherone	Manfredonia	Bene archeologico	Segnalato	PUTT
29036	Monte Aquilone (ins. neolitico)	Manfredonia	Bene archeologico	Segnalato	PUTT
29037	Masseria Fontanarosa	Manfredonia	Bene archeologico	Segnalato	PUTT
29039	Coppa Navigata (ins età del bronzo)	Manfredonia	Bene archeologico	Vincolato	PUTT
29041	Masseria S. Tecchia (villaggio neolitico)	Manfredonia	Bene archeologico	Segnalato	PUTT
29043	Villaggi trincerati del Tavoliere	Manfredonia	Bene archeologico	Segnalato	PUTT
29044	Masseria Candelaro (villaggio neolitico)	Manfredonia	Bene archeologico	Segnalato	PUTT
29052	Masseria Cupola (stele daune, necr capanne e tombe)	Manfredonia	Bene archeologico	Vincolato	PUTT
29054	Grotta Occhipinto (prima età bronzo e neol)	Manfredonia	Bene archeologico	Vincolato	PUTT
29055	Grotta del Fico	Manfredonia	Bene archeologico	Segnalato	PUTT
29056	Vallone Inferno	Manfredonia	Bene archeologico	Segnalato	PUTT

29302	Capparelli	Manfredonia	Bene archeologico	Segnalato	DiScUm_Uni_Fg
29303	S. Restituta	Manfredonia	Bene archeologico	Segnalato	DiScUm_Uni_Fg
29304	Grotta Scaloria	Manfredonia	Bene archeologico	Segnalato	DiScUm_Uni_Fg
29305	Mascherone	Manfredonia	Bene archeologico	Segnalato	DiScUm_Uni_Fg
30002	Porto di Salapia romana	Margherita di Savoia	Bene archeologico	Segnalato	PUTT
31001	Tagliata (insediamento preromano)	Mattinata	Bene archeologico	Segnalato	PUTT
31002	Monte Sacro (abbazia)	Mattinata	Bene archeologico	Segnalato	PUTT
31005	Località Agniuli (villa romana) AnticaMatinum	Mattinata	Bene archeologico	Vincolato	PUTT
31006	Porto di Mattinata	Mattinata	Bene archeologico	Segnalato	PUTT
31007	Masseria Fandetti	Mattinata	Bene archeologico	Segnalato	PUTT
31009	Vallone Due Ulivi (insed. Paleolitico)	Mattinata	Bene archeologico	Segnalato	PUTT
31010	Monte Saraceno (necropoli,abit.preistorico dauno)	Mattinata	Bene archeologico	Vincolato	Sovrintendenza
31011	Monte Saraceno (necropoli)	Mattinata	Bene archeologico	Segnalato	PUTT
31029	Monte Saraceno	Mattinata	Bene archeologico	Segnalato	DiScUm_Uni_Fg
32012	Masseria Salveteve	Monteleone di Puglia	Bene archeologico	Segnalato	DiScUm_Uni_Fg
33007	Vallone Pulsano	Monte Sant'Angelo	Bene archeologico	Segnalato	PUTT
33008	Abbazia S. Maria di Pulsano	Monte Sant'Angelo	Bene archeologico	Segnalato	PUTT
33020	Zona Castello	Monte Sant'Angelo	Bene archeologico	Segnalato	PUTT
33035	Vallone Malepasso (necropoli medievale)	Monte Sant'Angelo	Bene archeologico	Vincolato	Sovrintendenza
33076	Tufara Rossa	Monte Sant'Angelo	Bene archeologico	Segnalato	DiScUm_Uni_Fg
33077	Complesso di S. Venanzio	Monte Sant'Angelo	Bene archeologico	Segnalato	DiScUm_Uni_Fg
33078	Ciminera	Monte Sant'Angelo	Bene archeologico	Segnalato	DiScUm_Uni_Fg
34012	Monte Sambuco	Motta Montecorvino	Bene archeologico	Segnalato	DiScUm_Uni_Fg
35032	Torre Guevara	Orsara di Puglia	Bene archeologico	Segnalato	DiScUm_Uni_Fg
35033	Masseria Magliano	Orsara di Puglia	Bene archeologico	Segnalato	DiScUm_Uni_Fg
35034	Monte Squarciello	Orsara di Puglia	Bene archeologico	Segnalato	DiScUm_Uni_Fg
36001	Masseria Durando (insediamento romano)	Orta Nova	Bene archeologico	Segnalato	PUTT
36055	Canale Ferrante	Orta Nova	Bene archeologico	Segnalato	DiScUm_Uni_Fg
36056	Masseria Durando I	Orta Nova	Bene archeologico	Segnalato	DiScUm_Uni_Fg
36057	Masseria Durando II	Orta Nova	Bene archeologico	Segnalato	DiScUm_Uni_Fg
36058	Masseria Rio Morto I	Orta Nova	Bene archeologico	Segnalato	DiScUm_Uni_Fg
36059	Masseria Rio Morto II	Orta Nova	Bene archeologico	Segnalato	DiScUm_Uni_Fg
36060	Masseria Rio Morto III	Orta Nova	Bene archeologico	Segnalato	DiScUm_Uni_Fg
36061	Masseria Paolillo	Orta Nova	Bene archeologico	Segnalato	DiScUm_Uni_Fg
36062	Rio Morto	Orta Nova	Bene archeologico	Segnalato	DiScUm_Uni_Fg
36063	Canale Ponticello	Orta Nova	Bene archeologico	Segnalato	DiScUm_Uni_Fg

36064	Grassano VII	Orta Nova	Bene archeologico	Segnalato	DiScUm_Uni_Fg
36065	Grassano III	Orta Nova	Bene archeologico	Segnalato	DiScUm_Uni_Fg
36066	Grassano V	Orta Nova	Bene archeologico	Segnalato	DiScUm_Uni_Fg
36067	Tre Confini II	Orta Nova	Bene archeologico	Segnalato	DiScUm_Uni_Fg
36068	Grassano IV	Orta Nova	Bene archeologico	Segnalato	DiScUm_Uni_Fg
36069	Grassano II	Orta Nova	Bene archeologico	Segnalato	DiScUm_Uni_Fg
36070	Grassano I	Orta Nova	Bene archeologico	Segnalato	DiScUm_Uni_Fg
36071	S. Felicità	Orta Nova	Bene archeologico	Segnalato	DiScUm_Uni_Fg
36072	Grassano VI	Orta Nova	Bene archeologico	Segnalato	DiScUm_Uni_Fg
36073	Visciola	Orta Nova	Bene archeologico	Segnalato	DiScUm_Uni_Fg
38001	Manacora (punta e grotta) ins età del bronzo	Peschici	Bene archeologico	Vincolato	PUTT
38004	Malanotte (ins eneolitico preromano)	Peschici	Bene archeologico	Segnalato	PUTT
38005	Ex convento S. Maria di Calena	Peschici	Bene archeologico	Segnalato	PUTT
38007	Monte Pucci	Peschici	Bene archeologico	Vincolato	PUTT
38009	Punta Spinale-Palianza	Peschici	Bene archeologico	Segnalato	PUTT
38010	Arciprete A-B (ins. neolitico ed eneolitico)	Peschici	Bene archeologico	Segnalato	PUTT
38014	Valle Sbernia (miniera di selce)	Peschici	Bene archeologico	Vincolato	Sovrintendenza
38025	Grottone di Manaccora	Peschici	Bene archeologico	Segnalato	DiScUm_Uni_Fg
38026	Grotta dell'Acqua	Peschici	Bene archeologico	Segnalato	DiScUm_Uni_Fg
39029	Il Fornello	Pietra Montecorvino	Bene archeologico	Segnalato	DiScUm_Uni_Fg
40001	Masseria Iaccio	Poggio Imperiale	Bene archeologico	Vincolato	PUTT
40002	S. Nazzario	Poggio Imperiale	Bene archeologico	Segnalato	PUTT
40018	Amorusi	Poggio Imperiale	Bene archeologico	Segnalato	DiScUm_Uni_Fg
40019	Masseria Chiancata	Poggio Imperiale	Bene archeologico	Segnalato	DiScUm_Uni_Fg
40020	Molino di Caldoli	Poggio Imperiale	Bene archeologico	Segnalato	DiScUm_Uni_Fg
41001	Grotta Spagnoli (depositi musteriani)	Rignano Garganico	Bene archeologico	Segnalato	PUTT
41003	Grotta Paglicci (depositi del paleolitico)	Rignano Garganico	Bene archeologico	Vincolato	PUTT
41029	Villanova	Rignano Garganico	Bene archeologico	Segnalato	DiScUm_Uni_Fg
41030	Grotta Spagnoli	Rignano Garganico	Bene archeologico	Segnalato	DiScUm_Uni_Fg
41031	Masseria Giardino	Rignano Garganico	Bene archeologico	Segnalato	DiScUm_Uni_Fg
41032	Madonna di Cristo	Rignano Garganico	Bene archeologico	Segnalato	DiScUm_Uni_Fg
42020	Santa Maria di Olivola	Rocchetta Sant'Antonio	Bene archeologico	Segnalato	DiScUm_Uni_Fg
43020	Pantanello	Rodi Garganico	Bene archeologico	Segnalato	DiScUm_Uni_Fg
44001	Monte Saraceno (abitato romano)	Roseto Valfortore	Bene Archeologico	Vincolato	Sovrintendenza
45001	Titolo del Lupo (villaggio neolitico)	San Ferdinando di Puglia	Bene archeologico	Segnalato	PUTT
45002	Straniero (villaggio neolitico)	San Ferdinando di Puglia	Bene archeologico	Segnalato	PUTT

45003	La Rovere (villaggio neolitico)	San Ferdinando di Puglia	Bene archeologico	Segnalato	PUTT
45004	Contrada La Posta	San Ferdinando di Puglia	Bene archeologico	Segnalato	PUTT
45005	Sospiro (villaggio neolitico)	San Ferdinando di Puglia	Bene archeologico	Segnalato	PUTT
45008	Terra di corte (ipogei preistorici)	San Ferdinando di Puglia	Bene archeologico	Vincolato	Sovrintendenza
45016	Mezzana Comunale	San Ferdinando di Puglia	Bene archeologico	Segnalato	DiScUm_Uni_Fg
45017	Villa la Rovere	San Ferdinando di Puglia	Bene archeologico	Segnalato	DiScUm_Uni_Fg
45018	San Samuele di Cafiero	San Ferdinando di Puglia	Bene archeologico	Segnalato	DiScUm_Uni_Fg
45019	Mascitelli	San Ferdinando di Puglia	Bene archeologico	Segnalato	DiScUm_Uni_Fg
45020	Bellaveduta-proprietà Renna	San Ferdinando di Puglia	Bene archeologico	Segnalato	DiScUm_Uni_Fg
45021	La Pera di Sopra - Lauro	San Ferdinando di Puglia	Bene archeologico	Segnalato	DiScUm_Uni_Fg
45022	La Quaranta	San Ferdinando di Puglia	Bene archeologico	Segnalato	DiScUm_Uni_Fg
45023	Villa Giannotti-Sospiro	San Ferdinando di Puglia	Bene archeologico	Segnalato	DiScUm_Uni_Fg
45024	Bellaveduta - km 723	San Ferdinando di Puglia	Bene archeologico	Segnalato	DiScUm_Uni_Fg
45025	Bellaveduta-proprietà D'Argenio	San Ferdinando di Puglia	Bene archeologico	Segnalato	DiScUm_Uni_Fg
45026	Bellaveduta - km 722,5	San Ferdinando di Puglia	Bene archeologico	Segnalato	DiScUm_Uni_Fg
45027	Bellaveduta	San Ferdinando di Puglia	Bene archeologico	Segnalato	DiScUm_Uni_Fg
45028	Bellaveduta-podere Terlizzi	San Ferdinando di Puglia	Bene archeologico	Segnalato	DiScUm_Uni_Fg
45029	Bufano	San Ferdinando di Puglia	Bene archeologico	Segnalato	DiScUm_Uni_Fg
45030	Sospiro	San Ferdinando di Puglia	Bene archeologico	Segnalato	DiScUm_Uni_Fg
45031	Terra di Corte	San Ferdinando di Puglia	Bene archeologico	Segnalato	DiScUm_Uni_Fg
45032	Chiarazzi	San Ferdinando di Puglia	Bene archeologico	Segnalato	DiScUm_Uni_Fg
45033	Carrochiuso	San Ferdinando di Puglia	Bene archeologico	Segnalato	DiScUm_Uni_Fg
45034	Centoventuno A	San Ferdinando di Puglia	Bene archeologico	Segnalato	DiScUm_Uni_Fg
45035	Centoventuno B	San Ferdinando di Puglia	Bene archeologico	Segnalato	DiScUm_Uni_Fg
45036	Titolo del Lupo	San Ferdinando di Puglia	Bene archeologico	Segnalato	DiScUm_Uni_Fg
45037	Mascitelli	San Ferdinando di Puglia	Bene archeologico	Segnalato	DiScUm_Uni_Fg
45038	San Cassaniello	San Ferdinando di Puglia	Bene archeologico	Segnalato	DiScUm_Uni_Fg
45039	La Posta	San Ferdinando di Puglia	Bene archeologico	Segnalato	DiScUm_Uni_Fg
45040	Villa la Rovere	San Ferdinando di Puglia	Bene archeologico	Segnalato	DiScUm_Uni_Fg
45041	Barracchia	San Ferdinando di Puglia	Bene archeologico	Segnalato	DiScUm_Uni_Fg
45042	San Tommaso	San Ferdinando di Puglia	Bene archeologico	Segnalato	DiScUm_Uni_Fg
46001	Rovine S. Egidio	San Giovanni Rotondo	Bene archeologico	Segnalato	PUTT
46002	Valle Inferno	San Giovanni Rotondo	Bene archeologico	Segnalato	PUTT
46068	Masseria Bramante	San Giovanni Rotondo	Bene archeologico	Segnalato	DiScUm_Uni_Fg
47001	Santuario S. Maria di Stignano	San Marco in Lamis	Bene archeologico	Vincolato	PUTT
47004	Chiancata La Civita	San Marco in Lamis	Bene archeologico	Segnalato	PUTT

47005	Monte Granata	San Marco in Lamis	Bene archeologico	Vincolato	PUTT
47054	Scaramella di S. Vito	San Marco in Lamis	Bene archeologico	Segnalato	DiScUm_Uni_Fg
47055	Monte Granata	San Marco in Lamis	Bene archeologico	Segnalato	DiScUm_Uni_Fg
47056	Masseria Candelaro	San Marco in Lamis	Bene archeologico	Segnalato	DiScUm_Uni_Fg
47057	Posta Feola	San Marco in Lamis	Bene archeologico	Segnalato	DiScUm_Uni_Fg
49001	Torre Mileto	Sannicandro Garganico	Bene archeologico	Segnalato	PUTT
49005	Monte d'Elio	Sannicandro Garganico	Bene archeologico	Segnalato	PUTT
49007	Santannea Turchio (abit. villa romana)	Sannicandro Garganico	Bene archeologico	Vincolato	Sovrintendenza
49016	Sant'Anna	Sannicandro Garganico	Bene archeologico	Segnalato	PUTT
49039	San Nazzario	Sannicandro Garganico	Bene archeologico	Segnalato	DiScUm_Uni_Fg
49040	Porto di Vico-Metilda	Sannicandro Garganico	Bene archeologico	Segnalato	DiScUm_Uni_Fg
49041	Sagri -Tenuta Sanzone	Sannicandro Garganico	Bene archeologico	Segnalato	DiScUm_Uni_Fg
49042	Madonna D'Elio	Sannicandro Garganico	Bene archeologico	Segnalato	DiScUm_Uni_Fg
49043	Santannea-Turchio	Sannicandro Garganico	Bene archeologico	Segnalato	DiScUm_Uni_Fg
49044	Torre Mileto	Sannicandro Garganico	Bene archeologico	Segnalato	DiScUm_Uni_Fg
49046	Monte Devia (insediamento preistorico)	Sannicandro Garganico	Bene archeologico	Segnalato	PUTT
50005	Pezze della Chiesa	San Paolo di Civitate	Bene archeologico	Segnalato	PUTT
50007	Loc. tratturo Mezzana (santuario preromano)	San Paolo di Civitate	Bene archeologico	Vincolato	PUTT
50011	Coppa dell'Olmo (area antica Tiati-Teanum Apulum)	San Paolo di Civitate	Bene archeologico	Segnalato	PUTT
50012	Teanum Apulum (tempio romano di età Giulio-claudia)	San Paolo di Civitate	Bene archeologico	Segnalato	PUTT
50015	Tiati-Teanum (necropoli,abit.dauno-romano-mediev.)	San Paolo di Civitate	Bene archeologico	Vincolato	Sovrintendenza
50035	Potecaro	San Paolo di Civitate	Bene archeologico	Segnalato	DiScUm_Uni_Fg
50036	Il Torrione	San Paolo di Civitate	Bene archeologico	Segnalato	DiScUm_Uni_Fg
50037	Masseria La Porta	San Paolo di Civitate	Bene archeologico	Segnalato	DiScUm_Uni_Fg
50038	Mezzana	San Paolo di Civitate	Bene archeologico	Segnalato	DiScUm_Uni_Fg
50039	Coppa dell'Olmo	San Paolo di Civitate	Bene archeologico	Segnalato	DiScUm_Uni_Fg
50040	Azzardatore	San Paolo di Civitate	Bene archeologico	Segnalato	DiScUm_Uni_Fg
50041	Masseria Defensola	San Paolo di Civitate	Bene archeologico	Segnalato	DiScUm_Uni_Fg
50042	Sorgente del Fico	San Paolo di Civitate	Bene archeologico	Segnalato	DiScUm_Uni_Fg
50043	Masseria Lauria	San Paolo di Civitate	Bene archeologico	Segnalato	DiScUm_Uni_Fg
51001	S. Monica	San Severo	Bene archeologico	Segnalato	PUTT
51002	Serpente	San Severo	Bene archeologico	Segnalato	PUTT
51003	Il Guadone	San Severo	Bene archeologico	Segnalato	PUTT
51008	Masseria Principe di Sangro	San Severo	Bene archeologico	Segnalato	PUTT
51009	Casone (capanna neolitica - necropoli)	San Severo	Bene archeologico	Segnalato	PUTT
51317	Masseria Motticella	San Severo	Bene archeologico	Segnalato	DiScUm_Uni_Fg

51318	Masseria Masselli I	San Severo	Bene archeologico	Segnalato	DiScUm_Uni_Fg
51319	Casone	San Severo	Bene archeologico	Segnalato	DiScUm_Uni_Fg
51320	Masseria Cupola	San Severo	Bene archeologico	Segnalato	DiScUm_Uni_Fg
51321	Pozzo delle Capre	San Severo	Bene archeologico	Segnalato	DiScUm_Uni_Fg
51322	Masseria Stellatella III	San Severo	Bene archeologico	Segnalato	DiScUm_Uni_Fg
51323	Masseria Masselli II	San Severo	Bene archeologico	Segnalato	DiScUm_Uni_Fg
51324	Stellatella	San Severo	Bene archeologico	Segnalato	DiScUm_Uni_Fg
51325	Masseria Stellatella I	San Severo	Bene archeologico	Segnalato	DiScUm_Uni_Fg
51326	Masseria Santa Maria	San Severo	Bene archeologico	Segnalato	DiScUm_Uni_Fg
51327	Masseria Ratino Vecchio	San Severo	Bene archeologico	Segnalato	DiScUm_Uni_Fg
51328	Podere Sant'Arcangelo	San Severo	Bene archeologico	Segnalato	DiScUm_Uni_Fg
51329	Florio- Castaldi	San Severo	Bene archeologico	Segnalato	DiScUm_Uni_Fg
51330	Masseria Ratino	San Severo	Bene archeologico	Segnalato	DiScUm_Uni_Fg
51331	Ratino II	San Severo	Bene archeologico	Segnalato	DiScUm_Uni_Fg
51332	Sant'Andrea II	San Severo	Bene archeologico	Segnalato	DiScUm_Uni_Fg
51333	Masseria Istituto di Sangro	San Severo	Bene archeologico	Segnalato	DiScUm_Uni_Fg
51334	Masseria di Fazio	San Severo	Bene archeologico	Segnalato	DiScUm_Uni_Fg
51335	Vignali II	San Severo	Bene archeologico	Segnalato	DiScUm_Uni_Fg
51336	Casale Basso	San Severo	Bene archeologico	Segnalato	DiScUm_Uni_Fg
51337	Madonna dell'Oliveto	San Severo	Bene archeologico	Segnalato	DiScUm_Uni_Fg
51338	Casale Sant'Andrea	San Severo	Bene archeologico	Segnalato	DiScUm_Uni_Fg
51339	Sant'Andrea I	San Severo	Bene archeologico	Segnalato	DiScUm_Uni_Fg
51340	Padula	San Severo	Bene archeologico	Segnalato	DiScUm_Uni_Fg
51341	Contrada Suglione	San Severo	Bene archeologico	Segnalato	DiScUm_Uni_Fg
51342	Ricci	San Severo	Bene archeologico	Segnalato	DiScUm_Uni_Fg
51343	Basciani	San Severo	Bene archeologico	Segnalato	DiScUm_Uni_Fg
51344	Coppa di Pocci- Sterpone	San Severo	Bene archeologico	Segnalato	DiScUm_Uni_Fg
51345	Masseria Scoppa	San Severo	Bene archeologico	Segnalato	DiScUm_Uni_Fg
51346	Poderi Torretta Antonacci	San Severo	Bene archeologico	Segnalato	DiScUm_Uni_Fg
51347	Masseria Finamondo	San Severo	Bene archeologico	Segnalato	DiScUm_Uni_Fg
51348	Torrione del Casone	San Severo	Bene archeologico	Segnalato	DiScUm_Uni_Fg
51349	Falciglia	San Severo	Bene archeologico	Segnalato	DiScUm_Uni_Fg
51350	Masseria Zannotti	San Severo	Bene archeologico	Segnalato	DiScUm_Uni_Fg
51351	Masseria Vallediacetto	San Severo	Bene archeologico	Segnalato	DiScUm_Uni_Fg
51352	Stazione di Brancia	San Severo	Bene archeologico	Segnalato	DiScUm_Uni_Fg
51353	Portata Casone	San Severo	Bene archeologico	Segnalato	DiScUm_Uni_Fg

51354	Colavecchia - S. Salvatore	San Severo	Bene archeologico	Segnalato	DiScUm_Uni_Fg
51355	Masseria La Porta	San Severo	Bene archeologico	Segnalato	DiScUm_Uni_Fg
51356	S. Ricciardo - Mazzilli	San Severo	Bene archeologico	Segnalato	DiScUm_Uni_Fg
51357	Falciglia - La Motta	San Severo	Bene archeologico	Segnalato	DiScUm_Uni_Fg
51358	Casone - S. Ricciardo	San Severo	Bene archeologico	Segnalato	DiScUm_Uni_Fg
51359	La Castagna	San Severo	Bene archeologico	Segnalato	DiScUm_Uni_Fg
51360	Masseria Radicosa	San Severo	Bene archeologico	Segnalato	DiScUm_Uni_Fg
51361	Masseria Bastiola	San Severo	Bene archeologico	Segnalato	DiScUm_Uni_Fg
51362	Stellatella- S.Ricciardo	San Severo	Bene archeologico	Segnalato	DiScUm_Uni_Fg
51363	Masseria La Zimarra	San Severo	Bene archeologico	Segnalato	DiScUm_Uni_Fg
51364	Predicatella- Lacamera	San Severo	Bene archeologico	Segnalato	DiScUm_Uni_Fg
51365	Boschetto	San Severo	Bene archeologico	Segnalato	DiScUm_Uni_Fg
51366	Demanio I	San Severo	Bene archeologico	Segnalato	DiScUm_Uni_Fg
51367	Masseria Fiori	San Severo	Bene archeologico	Segnalato	DiScUm_Uni_Fg
51368	Sant' Antonio da Piede	San Severo	Bene archeologico	Segnalato	DiScUm_Uni_Fg
51369	Masseria Romano	San Severo	Bene archeologico	Segnalato	DiScUm_Uni_Fg
51370	Masseria Torre dei Giunchi	San Severo	Bene archeologico	Segnalato	DiScUm_Uni_Fg
51371	Masseria Pagliari	San Severo	Bene archeologico	Segnalato	DiScUm_Uni_Fg
51372	Quadroni di S. Giovanni- Cisterna	San Severo	Bene archeologico	Segnalato	DiScUm_Uni_Fg
51373	Monsignore II	San Severo	Bene archeologico	Segnalato	DiScUm_Uni_Fg
51374	Masseria Mollica	San Severo	Bene archeologico	Segnalato	DiScUm_Uni_Fg
51375	Cannone	San Severo	Bene archeologico	Segnalato	DiScUm_Uni_Fg
52001	S. Maria d'Olivola	Sant'Agata di Puglia	Bene archeologico	Segnalato	PUTT
52003	Bastia (insediamento romano)	Sant'Agata di Puglia	Bene archeologico	Segnalato	PUTT
52004	Ponte Romano (in parte nel territorio di Candela)	Sant'Agata di Puglia	Bene archeologico	Segnalato	PUTT
52006	S. Antuono	Sant'Agata di Puglia	Bene archeologico	Segnalato	PUTT
52007	Borgineto (area megalitica menhir)	Sant'Agata di Puglia	Bene archeologico	Segnalato	PUTT
52048	Borgineto	Sant'Agata di Puglia	Bene archeologico	Segnalato	DiScUm_Uni_Fg
52049	Bastia	Sant'Agata di Puglia	Bene archeologico	Segnalato	DiScUm_Uni_Fg
52050	Masseria Serra d'Armi	Sant'Agata di Puglia	Bene archeologico	Segnalato	DiScUm_Uni_Fg
53001	Masseria Finizio (resti archeologici diffusi)	Serracapriola	Bene archeologico	Segnalato	PUTT
53002	Macello (resti di un vasto abitato pre-romano)	Serracapriola	Bene archeologico	Segnalato	PUTT
53003	Masseria S. Leucio (ruderi romani ed altomedievali)	Serracapriola	Bene archeologico	Segnalato	PUTT
53004	Chiantinelle S.Matteo	Serracapriola	Bene archeologico	Segnalato	PUTT
53005	Colle Arsano	Serracapriola	Bene archeologico	Segnalato	PUTT
53006	C.da Capretta-Civitamare	Serracapriola	Bene archeologico	Segnalato	PUTT

53007	S.Agata (ruderi di convento mediev.su resti romani)	Serracapriola	Bene archeologico	Segnalato	PUTT
53112	Masseria Inforchia	Serracapriola	Bene archeologico	Segnalato	DiScUm_Uni_Fg
53113	San Matteo-Contrada Chiantinelle	Serracapriola	Bene archeologico	Segnalato	DiScUm_Uni_Fg
53114	Masseria Baccalà	Serracapriola	Bene archeologico	Segnalato	DiScUm_Uni_Fg
53115	Monacesca	Serracapriola	Bene archeologico	Segnalato	DiScUm_Uni_Fg
53116	Tuppo della Guardiola	Serracapriola	Bene archeologico	Segnalato	DiScUm_Uni_Fg
53117	Podere S. Giuseppe	Serracapriola	Bene archeologico	Segnalato	DiScUm_Uni_Fg
53118	Masseria Colle Pallini (di sotto)	Serracapriola	Bene archeologico	Segnalato	DiScUm_Uni_Fg
53119	Masseria Tronco	Serracapriola	Bene archeologico	Segnalato	DiScUm_Uni_Fg
53120	Masseria Tronco Sud	Serracapriola	Bene archeologico	Segnalato	DiScUm_Uni_Fg
53121	San Leucio	Serracapriola	Bene archeologico	Segnalato	DiScUm_Uni_Fg
53122	Masseria Cacchione	Serracapriola	Bene archeologico	Segnalato	DiScUm_Uni_Fg
53123	Colle di Breccia	Serracapriola	Bene archeologico	Segnalato	DiScUm_Uni_Fg
53124	Masseria di Fonte Pettulli	Serracapriola	Bene archeologico	Segnalato	DiScUm_Uni_Fg
53125	Bivio Strada Serracapriola-Chieuti-T	Serracapriola	Bene archeologico	Segnalato	DiScUm_Uni_Fg
53126	Piano Navuccio	Serracapriola	Bene archeologico	Segnalato	DiScUm_Uni_Fg
53127	Masseria Finizio	Serracapriola	Bene archeologico	Segnalato	DiScUm_Uni_Fg
53128	Cupello	Serracapriola	Bene archeologico	Segnalato	DiScUm_Uni_Fg
53129	Masseria Castelnuovo	Serracapriola	Bene archeologico	Segnalato	DiScUm_Uni_Fg
53130	Sant'Agata	Serracapriola	Bene archeologico	Segnalato	DiScUm_Uni_Fg
54015	Masseria La Contessa II	Stornara	Bene archeologico	Segnalato	DiScUm_Uni_Fg
54016	Tratturo della Contessa II	Stornara	Bene archeologico	Segnalato	DiScUm_Uni_Fg
54017	Masseria Pavoncelli	Stornara	Bene archeologico	Segnalato	DiScUm_Uni_Fg
54018	Masseria La Contessa I	Stornara	Bene archeologico	Segnalato	DiScUm_Uni_Fg
54019	Masseria Posticciola	Stornara	Bene archeologico	Segnalato	DiScUm_Uni_Fg
54020	Tratturo della Contessa I	Stornara	Bene archeologico	Segnalato	DiScUm_Uni_Fg
54021	Masseria Moscarella III	Stornara	Bene archeologico	Segnalato	DiScUm_Uni_Fg
54022	Masseria Moscarella I	Stornara	Bene archeologico	Segnalato	DiScUm_Uni_Fg
54023	Fuorci II	Stornara	Bene archeologico	Segnalato	DiScUm_Uni_Fg
54024	Fuorci I	Stornara	Bene archeologico	Segnalato	DiScUm_Uni_Fg
54025	Masseria Petrone	Stornara	Bene archeologico	Segnalato	DiScUm_Uni_Fg
54026	Masseria del Capitano	Stornara	Bene archeologico	Segnalato	DiScUm_Uni_Fg
54027	Tre Confini	Stornara	Bene archeologico	Segnalato	DiScUm_Uni_Fg
54028	Masseria Moscarella II	Stornara	Bene archeologico	Segnalato	DiScUm_Uni_Fg
54029	Masseria Moscarella IV	Stornara	Bene archeologico	Segnalato	DiScUm_Uni_Fg
55010	Masseria Pozzelle	Stornarella	Bene archeologico	Segnalato	DiScUm_Uni_Fg

55011	Tre Confini I	Stornarella	Bene archeologico	Segnalato	DiScUm_Uni_Fg
55012	Villa Manzari	Stornarella	Bene archeologico	Segnalato	DiScUm_Uni_Fg
55013	Canale gavitella	Stornarella	Bene archeologico	Segnalato	DiScUm_Uni_Fg
55014	Gavitella	Stornarella	Bene archeologico	Segnalato	DiScUm_Uni_Fg
56001	Fiorentino (ruderi del Castel Fiorentino)	Torremaggiore	Bene archeologico	Vincolato	PUTT
56005	Castello di Dragonara (in parte in Castel.vo Daunia)	Torremaggiore	Bene archeologico	Segnalato	PUTT
56207	S. Maria d'Altomare	Torremaggiore	Bene archeologico	Segnalato	DiScUm_Uni_Fg
56208	Podere San Matteo	Torremaggiore	Bene archeologico	Segnalato	DiScUm_Uni_Fg
56209	San Salvatore II	Torremaggiore	Bene archeologico	Segnalato	DiScUm_Uni_Fg
56210	Masseria Casarsa	Torremaggiore	Bene archeologico	Segnalato	DiScUm_Uni_Fg
56211	Masseria Piscicelle	Torremaggiore	Bene archeologico	Segnalato	DiScUm_Uni_Fg
56212	Tronco-Pissicelli	Torremaggiore	Bene archeologico	Segnalato	DiScUm_Uni_Fg
56213	Masseria Castellana	Torremaggiore	Bene archeologico	Segnalato	DiScUm_Uni_Fg
56214	Selva delle Grotte	Torremaggiore	Bene archeologico	Segnalato	DiScUm_Uni_Fg
56215	Masseria del Principe	Torremaggiore	Bene archeologico	Segnalato	DiScUm_Uni_Fg
56216	Masseria Grotta Montagna	Torremaggiore	Bene archeologico	Segnalato	DiScUm_Uni_Fg
56217	Arciprete	Torremaggiore	Bene archeologico	Segnalato	DiScUm_Uni_Fg
56218	Grottavecchia-Casale della Caccia	Torremaggiore	Bene archeologico	Segnalato	DiScUm_Uni_Fg
56219	Figurella-Fiorentino	Torremaggiore	Bene archeologico	Segnalato	DiScUm_Uni_Fg
56220	Li Gatti	Torremaggiore	Bene archeologico	Segnalato	DiScUm_Uni_Fg
56221	Casale Angeloro-Oliveto Masselli	Torremaggiore	Bene archeologico	Segnalato	DiScUm_Uni_Fg
56222	Casale Celozzi	Torremaggiore	Bene archeologico	Segnalato	DiScUm_Uni_Fg
56223	Mezzana delle Ferole Nuove	Torremaggiore	Bene archeologico	Segnalato	DiScUm_Uni_Fg
56224	Masseria Checchia	Torremaggiore	Bene archeologico	Segnalato	DiScUm_Uni_Fg
56225	Masseria La Marchesa	Torremaggiore	Bene archeologico	Segnalato	DiScUm_Uni_Fg
57002	Località Sarcina (villaggio neolitico)	Trinitapoli	Bene archeologico	Segnalato	PUTT
57004	Madonna di Loreto (insed neolit-ipogeo età bronzo)	Trinitapoli	Bene archeologico	Vincolato	PUTT
57037	mezzana Comunale	Trinitapoli	Bene archeologico	Segnalato	DiScUm_Uni_Fg
57038	Masseria di Basso	Trinitapoli	Bene archeologico	Segnalato	DiScUm_Uni_Fg
57039	Brancalanza	Trinitapoli	Bene archeologico	Segnalato	DiScUm_Uni_Fg
57040	La Fenice	Trinitapoli	Bene archeologico	Segnalato	DiScUm_Uni_Fg
57041	Candida	Trinitapoli	Bene archeologico	Segnalato	DiScUm_Uni_Fg
57042	Macchiarola	Trinitapoli	Bene archeologico	Segnalato	DiScUm_Uni_Fg
57043	Lanciano	Trinitapoli	Bene archeologico	Segnalato	DiScUm_Uni_Fg
57044	Pozzo Colmo	Trinitapoli	Bene archeologico	Segnalato	DiScUm_Uni_Fg
57045	Mattoni	Trinitapoli	Bene archeologico	Segnalato	DiScUm_Uni_Fg

57046	Pezza la Pera di Sotto	Trinitapoli	Bene archeologico	Segnalato	DiScUm_Uni_Fg
57047	Ponte Filipponio	Trinitapoli	Bene archeologico	Segnalato	DiScUm_Uni_Fg
57048	Chiavicella Grande	Trinitapoli	Bene archeologico	Segnalato	DiScUm_Uni_Fg
57049	Concadoro	Trinitapoli	Bene archeologico	Segnalato	DiScUm_Uni_Fg
57050	Chiancone	Trinitapoli	Bene archeologico	Segnalato	DiScUm_Uni_Fg
57051	Olivolla	Trinitapoli	Bene archeologico	Segnalato	DiScUm_Uni_Fg
57052	Parlender	Trinitapoli	Bene archeologico	Segnalato	DiScUm_Uni_Fg
57053	Madonna di Loreto	Trinitapoli	Bene archeologico	Segnalato	DiScUm_Uni_Fg
57054	San Vito (villa romana)	Trinitapoli	Bene archeologico	Segnalato	PUTT
58001	Piano delle mandorle	Troia	Bene archeologico	Segnalato	PUTT
58002	Cruste o Fontanelle	Troia	Bene archeologico	Segnalato	PUTT
58003	Muro rotto e Trione	Troia	Bene archeologico	Segnalato	PUTT
58004	Area urbana e suburbana (ins. pre-romano e città)	Troia	Bene archeologico	Segnalato	PUTT
58005	Vaccarizza (ins. medievale)	Troia	Bene archeologico	Segnalato	PUTT
58064	S. Giusta II	Troia	Bene archeologico	Segnalato	DiScUm_Uni_Fg
58065	S. Giusta I	Troia	Bene archeologico	Segnalato	DiScUm_Uni_Fg
58066	Masseria Caracchiola	Troia	Bene archeologico	Segnalato	DiScUm_Uni_Fg
58067	Masseria Goffredo	Troia	Bene archeologico	Segnalato	DiScUm_Uni_Fg
58068	Muro Rotto	Troia	Bene archeologico	Segnalato	DiScUm_Uni_Fg
58069	Vaccariccia	Troia	Bene archeologico	Segnalato	DiScUm_Uni_Fg
58070	San Domenico	Troia	Bene archeologico	Segnalato	DiScUm_Uni_Fg
58071	Case Rotte (Casoni Curati)	Troia	Bene archeologico	Segnalato	DiScUm_Uni_Fg
58072	Cancarro	Troia	Bene archeologico	Segnalato	DiScUm_Uni_Fg
58073	Montebifero	Troia	Bene archeologico	Segnalato	DiScUm_Uni_Fg
59004	Macchia di mare (ins. neolitico)	Vico del Gargano	Bene archeologico	Vincolato	PUTT
59006	Monte Pucci (necropoli)	Vico del Gargano	Bene archeologico	Vincolato	PUTT
59007	Calenelle	Vico del Gargano	Bene archeologico	Segnalato	PUTT
59012	Fonte pubblica e lavatoio in zona S. Maria Pura	Vico del Gargano	Bene archeologico	Segnalato	PUTT
59016	Monte Tabor (Necropoli)	Vico del Gargano	Bene archeologico	Vincolato	PUTT
59018	Casa Forestale Umbra (ins. Paleolitico)	Vico del Gargano	Bene archeologico	Segnalato	PUTT
59020	Cinta muraria turrata	Vico del Gargano	Bene archeologico	Segnalato	PUTT
59021	Tagliacantoni (miniera neolitica)	Vico del Gargano	Bene archeologico	Segnalato	PUTT
59033	Monte Pucci	Vico del Gargano	Bene archeologico	Segnalato	DiScUm_Uni_Fg
60001	S. Tecla (complesso tardo antico)	Vieste	Bene archeologico	Segnalato	PUTT
60002	S. Salvatore (ins. e necropoli pre-romana)	Vieste	Bene archeologico	Segnalato	PUTT
60003	Valle del palombaro (paleoinghiottito con faune)	Vieste	Bene archeologico	Segnalato	PUTT

60004	Baia dei campi (e relitto)	Vieste	Bene archeologico	Segnalato	PUTT
60005	Grotta dell'acqua (grotta protostorica)	Vieste	Bene archeologico	Segnalato	PUTT
60006	Ipogei La salata	Vieste	Bene archeologico	Segnalato	PUTT
60007	Macchione-Riparo(ipog.paleocristiano,ins.protostor	Vieste	Bene archeologico	Segnalato	PUTT
60008	Caprarizza (ipogeo paleocristiano)	Vieste	Bene archeologico	Segnalato	PUTT
60009	Sfinalicchio e riparo (tre ripari sotto la roccia)	Vieste	Bene archeologico	Segnalato	PUTT
60010	Fioravanti (villa romana)	Vieste	Bene archeologico	Segnalato	PUTT
60011	Pianogrande(posta Spina, villa romana)	Vieste	Bene archeologico	Segnalato	PUTT
60012	Pianogrande(Stab. Cirio, tombe romane)	Vieste	Bene archeologico	Segnalato	PUTT
60013	Pianogrande(c.da La posta, villa romana)	Vieste	Bene archeologico	Segnalato	PUTT
60014	Monticello (ins. eneolitico)	Vieste	Bene archeologico	Segnalato	PUTT
60015	S. Maria di Merino (tombe romane, ipog. paleocr.)	Vieste	Bene archeologico	Vincolato	PUTT
60016	Porticello (ins. età bronzo e strutt area portuale	Vieste	Bene archeologico	Segnalato	PUTT
60018	Molinella	Vieste	Bene archeologico	Vincolato	PUTT
60019	Grotta e zona Defensola (miniera neol. di selce)	Vieste	Bene archeologico	Vincolato	PUTT
60021	S. Stefano (chiesa altomedievale)	Vieste	Bene archeologico	Segnalato	PUTT
60022	Iazzo S. Nicola (loc.Pantanello di S.Elia)	Vieste	Bene archeologico	Vincolato	PUTT
60023	Isola S. Eufemia (scoglio di S.Croce, grotta romana)	Vieste	Bene archeologico	Vincolato	PUTT
60024	Costella (ins. preist, villa romana, necropoli)	Vieste	Bene archeologico	Segnalato	PUTT
60025	Macchiafina (ipogeo paleocristiano)	Vieste	Bene archeologico	Segnalato	PUTT
60029	Area Urbana (città ellenistica romana)	Vieste	Bene archeologico	Segnalato	PUTT
60030	Grotta dei Cavi (ins. eneolitico)	Vieste	Bene archeologico	Segnalato	PUTT
60031	Grotta Drisiglia	Vieste	Bene archeologico	Segnalato	PUTT
60032	Iaccio Spina (abitato e necr. età classica)	Vieste	Bene archeologico	Segnalato	PUTT
60033	Riparo Ruggeri (incisioni rupestri e paleolitiche)	Vieste	Bene archeologico	Segnalato	PUTT
60034	Grotta Spagnola (ins. rurale romano e ipogeo)	Vieste	Bene archeologico	Segnalato	PUTT
60041	Isola S. Eufemia (abit. medievale)	Vieste	Bene archeologico	Vincolato	Sovrintendenza
60069	Fioravanti	Vieste	Bene archeologico	Segnalato	DiScUm_Uni_Fg
60070	Santa Maria di Merino	Vieste	Bene archeologico	Segnalato	DiScUm_Uni_Fg
60071	Posta Spina	Vieste	Bene archeologico	Segnalato	DiScUm_Uni_Fg
60072	Casale La Posta	Vieste	Bene archeologico	Segnalato	DiScUm_Uni_Fg
60073	Pozzo di Quarto	Vieste	Bene archeologico	Segnalato	DiScUm_Uni_Fg
60074	Macchia di Mauro	Vieste	Bene archeologico	Segnalato	DiScUm_Uni_Fg
60075	Riparo di Macchione	Vieste	Bene archeologico	Segnalato	DiScUm_Uni_Fg
60076	Vieste	Vieste	Bene archeologico	Segnalato	DiScUm_Uni_Fg
60077	Costella	Vieste	Bene archeologico	Segnalato	DiScUm_Uni_Fg

60078	La Salata	Vieste	Bene archeologico	Segnalato	DiScUm_Uni_Fg
60079	Riparo Sfinalicchio C	Vieste	Bene archeologico	Segnalato	DiScUm_Uni_Fg
60080	Riparo Sfinalicchio B	Vieste	Bene archeologico	Segnalato	DiScUm_Uni_Fg
61024	Robertacce	Volturara Appula	Bene archeologico	Segnalato	DiScUm_Uni_Fg
62001	Masseria Carignani	Volturino	Bene archeologico	Segnalato	PUTT
62002	Resti Montecorvino	Volturino	Bene archeologico	Segnalato	PUTT
62004	Selvapiana	Volturino	Bene archeologico	Segnalato	PUTT
62006	Collina Serre (torre e resti cattedrale Montecorv)	Volturino	Bene archeologico	Vincolato	Sovrintendenza
62033	Fara di Musto	Volturino	Bene archeologico	Segnalato	DiScUm_Uni_Fg
62034	Masseria Goduti	Volturino	Bene archeologico	Segnalato	DiScUm_Uni_Fg
63001	Herdoniae (abitato, necropoli VII-III sec.)	Ordon	Bene archeologico	Vincolato	PUTT
63002	Ponte romano sul Carapelle in loc. Mass.a Caione	Ordon	Bene archeologico	Segnalato	PUTT
63003	Posta Crusta (villa romana)	Ordon	Bene archeologico	Segnalato	PUTT
63004	Località Campese	Ordon	Bene archeologico	Segnalato	PUTT
63005	Area Urbana e Suburbana	Ordon	Bene archeologico	Segnalato	PUTT
63006	Località Cieffa	Ordon	Bene archeologico	Segnalato	PUTT
63007	Lagnano	Ordon	Bene archeologico	Segnalato	PUTT
63014	Masseria La Quercia	Ordon	Bene archeologico	Segnalato	DiScUm_Uni_Fg
63015	Posta Crusta	Ordon	Bene archeologico	Segnalato	DiScUm_Uni_Fg

Beni e Complessi Storici Isolati - Collocazione da verificare

COMUNI	ELENCO BENI
APRICENA	Asilo Anali - Convento dei Cappuccini
	Cappella della Madonna di Loreto
	Case-magazzini sulla piazza
	Castel Pagano
	Chiesa matrice dei SS. Lucia e Martino
	Chiesa del SS. Rosario
	Chiesa dell'ex convento dei Frati Minori Cappuccini
	Chiesa di Maria SS. dell'Incoronata (santuario)
	Chiesa di S. Antonio da Padova (Francescani)
	Chiesa di S. Maria di Selva della Rocca
	Croce viaria in piazza del Popolo
	Edifici residenziali corso principale
	Edificio plurifamiliare
	Masseria La Torre
	Masseria Le Grotte
	Masseria Posta dei Colli
	Masseria Rodisani
	Masseria Serrillo
	Meridiana in piazza del Popolo
	Monastero di S. Giovanni in Piano
	Palazzetto residenziale
	Palazzetto residenziale borghese
	Palazzetto residenziale borghese
	Palazzetto residenziale borghese
	Palazzo baronale in corso Garibaldi, 27
	Palazzo del Tribunale
	Palazzo in piazza Federico II, 3-5
	Palazzo in piazza Federico II, 6-8
	Palazzo in via Roma, 45
	Palazzo in viale Moro, 7
	Torre dell'orologio
Pozzo Salso	
ASCOLI SATRIANO	Caserma Vecchia
	Castello
	Chiesa cattedrale di Maria SS. della Natività
	Chiesa del Cimitero
	Chiesa del SS. Sacramento
	Chiesa della Incoronata
	Chiesa della Madonna della Libera
	Chiesa della Misericordia o del Soccorso
	Chiesa di Corleto (rurale)
	Chiesa di S. Giovanni
	Chiesa di S. Lucia
	Chiesa di S. Maria degli Angeli
	Chiesa di S. Maria del Popolo
	Chiesa di S. Potito
	Chiesa di S. Rocco
	Convento di S. Maria del Popolo
	Convento di S. Potito
	Edificio Bonetti
	Edificio in largo Podalirio, 8
	Masseria Amendola

ASCOLI SATRIANO	Masseria Cammerelle con chiesa
	Masseria Corleto I
	Masseria Corleto II
	Masseria Corleto III
	Masseria della Posticciola
	Masseria di Conte Noia con chiesa
	Masseria di Pozzo Auciello con chiesa
	Masseria di Pozzo Zingaro
	Masseria di S. Leonardo le Matine con chiesa
	Masseria Faragola
	Masseria Fiume Morto
	Masseria Iascone
	Masseria Monte Corvo I
	Masseria Monte Corvo II
	Masseria Nannarone da Zara con chiesa
	Masseria Palazzo d'Ascoli con chiesa
	Masseria Perillo
	Masseria Posta S. Martino
	Masseria Rinaldi
	Masseria Romano con chiesa
	Masseria S. Mercurio
	Masseria Salvetero con chiesa
	Masseria Santacroce con chiesa
	Masseria Selva S. Giacomo con chiesa
	Masseria Torretta di Boffa
	Ospedale Civico, ex convento dei Carmelitani
	Palazzo Avella
	Palazzo Caggese
	Palazzo d'Alessandro
	Palazzo d'Autilia
	Palazzo de Benedictis
	Palazzo D'Errico-Capozzi
	Palazzo Ducale
	Palazzo in largo T.T. Borra, 10
Palazzo Papa	
Palazzo Rinaldi	
Palazzo vescovile	
Palazzo Visciola	
Ponte Romano	
Porta di S. Antonio Abate	
Ex Seminario Vescovile	
BICCARI	Abitazione in vicolo II Mercato
	Cappella di San Rocco
	Casa Mansueto
	Chiesa matrice di S. Maria Assunta
	Chiesa del Rosario
	Chiesa di S. Antonio (Fratelli Minori)
	Chiesa di S. Maria
	Chiesa di S. Maria Annunziata
	Masseria di S. Maria in Vulgano
	Chiesa di S. Quirico
	Convento di S. Antonio (Fratelli Minori)
	Croce viaria in via Fratelli Porta Pozzi
	Edificio in salita Annunziata, 7
Edificio in via Lippi, 14	

BICCARI	Edificio in via Lippi, 3
	Fontana in piazza Marconi
	Oratorio del Purgatorio
	Palazzo Goffredo
	Palazzo in via Roma, 45
	Palazzo Menichella
	Palazzo Petrillo (ex masseria di S. Maria in Volgano)
	Palazzo Sorda
	Torre Medievale
	Villa Goffredo
	BOVINO
Casa in via dell'Annunziata, 36	
Chiesa cattedrale di S. Maria Assunta	
Chiesa della Pietà o dei Morticelli	
Chiesa di S. Antonio (già dei Cappuccini, già dell'Immacolata)	
Chiesa di S. Domenico o del SS. Rosario	
Chiesa di S. Francesco	
Chiesa di S. Marco (annessa alla Cattedrale)	
Chiesa di S. Maria Annunziata	
Chiesa di S. Maria del Monte Carmelo, già del Gesù	
Chiesa di S. Maria delle Grazie	
Chiesa di S. Pietro	
Edificio in via Lastene, 12	
Edificio sede della Confraternita di S. Marco	
Fontana pubblica	
Oasi di S. Maria	
Palazzo Fresini o dei "Fracciòmme"	
Palazzo Guevara (Palazzo ducale)	
Palazzo in via Nazionale, 18	
Palazzo in via S. Domenico, 2	
Palazzo in via C. Rocco, 38	
Palazzo in via Seminario, 2	
Palazzo Macchiarelli	
Palazzo Vescovile	
Palazzo Via Loffredo, n° 2	
Palazzo Via Vittorio Emanuele II, 4	
Palazzo Piazza Boffa (Palazzo Pisani)	
CAGNANO VARANO	Aggregato residenziale borghese
	Casa a loggia
	Casa pensile
	Castello baronale
	Chiesa di S. Cataldo
	Chiesa di S. Francesco
	Chiesa di S. Maria della Pietà
	Chiesa di S. Maria delle Grazie
	Chiesa di S. Michele
	Edifici residenziali contadini
	Edificio residenziale a ballatoio
	Palazzetto residenziale borghese
	Palazzo Municipale
	Palazzo residenziale borghese
	Porta urbica
	Porta urbica
	Torre di guardia delle antiche mura

CANDELA	Abitazione in via Masulli, 2 (abitazione del parroco della chiesa di S. Maria della Purificazione)
	Casa Iambrenghi - Vitagliani
	Chiesa cattedrale di S. Maria della Purificazione, già dei SS. Pietro e Paolo
	Chiesa del Carmine
	Chiesa del Purgatorio già di S. Giovanni Battista
	Chiesa della Immacolata Concezione
	Chiesa della Incoronata
	Chiesa di S. Rocco
	Chiesa di S. Tommaso
	Lapide in via Masolini, 12
CARAPELLE	Chiesa della B. Maria V. del Rosario
CARLANTINO	Cappella della SS. Annunziata
	Chiesa di S. Donato
CARPINO	Castello
	Chiesa matrice di S. Nicola di Mira
	Chiesa di S. Anna
	Chiesa di S. Cirillo d'Alessandria
	Edificio in via Madonna, 35-37
	Edificio in via Maestra
	Edificio in Largo Calvario
	Mura
	Palazzo in piazza del Popolo
	Palazzo in vico II Municipio
	Porta urbica
Torre di guardia	
CASALNUOVO MONTEROTARO	Chiesa matrice dei SS. Pietro Apostolo e Niccolò
	Chiesa di S. Maria della Rocca
	Fontana in via Fontana
	Castello
CASALVECCHIO DI PUGLIA	Chiesa dei SS. Pietro e Paolo
	Chiesa delle Anime del Purgatorio
CASTELLUCCIO DEI SAURI	Chiesa Matrice del SS. Salvatore
	Chiesa di S. Maria delle Grazie
CASTELLUCCIO VALMAGGIORE	Chiesa matrice di S. Giovanni Battista
	Chiesa di S. Maria delle Grazie (Domenicani)
	Chiesa di S. Rocco
	Lavatoio Piscero
	Palazzo in largo Chiesa, 10
	Palazzo in largo Chiesa, 11-13 (Palazzo del Principe)
	Palazzo in largo Chiesa, 12
	Palazzo in via S. Maria delle Grazie
	Palazzo in via S. Maria, 12
	Palazzo in via S. Maria, 29
	Palazzo in via Umberto I, 10
	Palazzo in via Umberto I, 15
	Palazzo in via Umberto I, 19
	Palazzo in vico Umberto I
	Palazzo in vico Umberto I, 19
	Palazzo in vico Umberto I, 2
	Palazzo in vico VI Borgo
Palazzo in vico VI Borgo, 19-23	
Palazzo in vico VI Borgo, 21	
Palazzo in vico VI Borgo, 25	

CASTELLUCCIO VALMAGGIORE	Torre in largo Chiesa
CASTELNUOVO DELLA DAUNIA	Chiesa matrice di S. Maria della Murgia
	Chiesa della Madonna dell'Incoronata
	Chiesa di S. Maria Maddalena
	Chiesa di S. Nicola
	Castello
CELENZA VALFORTORE	Chiesa matrice di S. Croce
	Chiesa di S. Francesco
	Chiesa di S. Nicola
	Municipio
	Castello
CELLE SAN VITO	Chiesa di S. Caterina
	Chiesa di San Vincenzo
CERIGNOLA	Canonica
	Casa Mascagni
	Chiesa cattedrale di S. Pietro apostolo (Duomo Tonti)
	Chiesa del Cimitero
	Chiesa del Purgatorio
	Chiesa di Maria SS. Annunziata detta "de' Manzi" o Annunziatella
	Chiesa di S. Francesco d'Assisi
	Chiesa di S. Maria delle Grazie
	Chiesa di S. Maria di Ripalta
	Masseria Contrada Salice
	Museo Etnografico Cerignolano
	Palazzo Bruni
	Palazzo di Giustizia
	Palazzo Gala
	Palazzo Gramsci in corso Gramsci, 26
	Palazzo in corso Garibaldi, 21-23
	Palazzo in via Fornari, 7
	Palazzo Manfredi
	Palazzo Matera
	Palazzo Merlicco
	Palazzo Pignatelli
	Palazzo Manfredi
	Edificio in Corso Gramsci
	Palazzo Pavoncelli
	Ex Convento dei Gesuiti
	Villino "Palotta"
	Palazzo Reitani
	Torre Alemanna
	Piano delle Fosse
	Teatro Mercadante
	Masseria Le Torri
	Chiesa della Masseria di San Giovanni di Zezza
	Chiesa Maria SS Addolorata
Chiesa di Sant'Agostino	
CHIEUTI	Chiesa di S. Giorgio
	Chiesa di S. Maria degli Angeli
	Torre Fantina
DELICETO	Chiesa di S. Antonio
	Chiesa di S. Maria della Consolazione
	Chiesa di S. Maria e Morti

DELICETO	Chiesa di S. Salvatore
	Confraternita del SS. Sacramento
	Castello
	Porta Scarano e Torri lungo le mura
	Chiesa di Maria SS dell'Olimitello
	Chiesa di Maria SS dell'Annunziata o del Rosario
FAETO	Casa del Capitano
	Chiesa di SS. Salvatore
	Croce viaria in Largo Croce
	Palazzo in via Vittorio Emanuele, 4
	Chiesa di San Vito
	Ex Taverna di San Vito
FOGGIA	Appartamento del Circolo Daunia
	Casa in vico Chiuso Giuliani
	Castello di Ponte Albanito
	Chiesa cattedrale di S. Maria Icona Vetere
	Chiesa del Conventino
	Chiesa del Monte Calvario
	Chiesa della Madonna di Loreto
	Chiesa della SS. Trinità
	Chiesa dell'Addolorata
	Chiesa dell'Annunziata (Clarisse)
	Chiesa di Belvedere
	Chiesa di Gesù e Maria (Fratelli Minori)
	Chiesa di S. Agostino (Agostiniani)
	Chiesa di S. Anna
	Chiesa di S. Antonio
	Chiesa di S. Cecilia (rurale)
	Chiesa di S. Chiara
	Chiesa di S. Ciro
	Chiesa di S. Domenico (Domenicani)
	Chiesa di S. Eligio, già di S. Maria di Loreto
	Chiesa di S. Francesco Saverio
	Chiesa di S. Giovanni Battista
	Chiesa di S. Giovanni di Dio, già di S. Caterina o dello Spirito Santo
	Chiesa di S. Giuseppe
	Chiesa di S. Lorenzo
	Chiesa di S. Luigi
	Chiesa di S. Maria del Carmine
	Chiesa di S. Maria della Misericordia o del Purgatorio o dei Morti
	Chiesa di S. Maria delle Grazie
	Chiesa di S. Pasquale
	Chiesa di S. Rocco
	Chiesa di S. Stefano
	Cappella Ossario del Cimitero e ingresso monumentale
Chiesa di S. Tommaso	
Chiesa di Vulganella (rurale)	
Colonna votiva in piazza Piano delle Croci	
Convitto Femminile Conventino	
Deposito Cavalli Stalloni	
Liceo Lanza, già Convento della Maddalena	
Masseria Amendolecchia, già Jacuzio	
Masseria Andriani	

FOGGIA

Masseria Castiglione
Masseria de Nittis
Masseria di Ponte Albanito con chiesa
Masseria di S. Nicola d'Arpi con chiesa
Masseria Fanizzi
Masseria Faraniello
Masseria Farinacchio
Masseria Festa
Masseria Giardino, già Palazzo d'Avalos
Masseria Mandara
Masseria Pedone
Masseria Posta da Piede
Masseria Posta di Pietrafitta con chiesa
Masseria Quadrone delle Vigne I o villa Marzano
Masseria Quadrone delle Vigne II
Masseria Rosiello
Masseria Ruatella con abitazione, ex chiesa rurale
Masseria Spagnoli
Masseria Tamma
Masseria Villa Valentino
Masseria via del mare
Masseria Vigna Fanizzi
Masseria Vigna Pagano
Mercato Arpi
Monastero di S. Chiara
Monumento a Filippo IV in via Manzoni (Epitaffio)
Museo Civico
Ospedale Maternità Vecchio, ex convento di S. Leonardo
Ospizio "Maria Grazia Barone"
Pagliai Albanito
Palazzo Accettulli
Palazzo Arcivescovile, ex convento di S. Domenico
Palazzo Barone I
Palazzo Barone II
Palazzo Belvedere
Palazzo Brancia-Farina
Palazzo Buongiorno
Palazzo Celentano-Rosati
Palazzo Ciampitelli
Palazzo Cimaglia
Palazzo in corso Vittorio Emanuele II, 60
Palazzo D'Avalos
Palazzo de Benedetti
Palazzo De Carolis
Palazzo de Vita
Palazzo del Banco di Napoli
Palazzo del Conservatorio musicale "U. Giordano"
Palazzo del Consorzio di Bonifica
Palazzo del Museo Civico, già Arpi o S. Gaetano
Palazzo del Tribunale-Ateneo
Palazzo del Vento, già palazzo Monte Unito di Credito su Pegno
Palazzo della Banca del Monte dei Pegni, già palazzo Siniscalco-Ceci

FOGGIA	Palazzo della Fondazione Pia "Lorenzo Scillitani"
	Palazzo della Posta
	Palazzo del Tribunale della Regia Dogana delle Pecore
	Palazzo Di Biase
	Palazzo di Città
	Palazzo Dogana
	Palazzo ex Banca d'Italia
	Palazzo Figliolia, già Palazzo Cutino
	Palazzo Filiasi
	Palazzo Filiasi, già Battipaglia
	Palazzo in piazza del Lago
	Palazzo in piazza U. Giordano, 14
	Palazzo in via Arpi, 114
	Palazzo in via De Mita, 4
	Palazzo in via Duomo, 15
	Palazzo Marchesani Villani
	Palazzo Marzano
	Palazzo Mongelli-De Paola
	Palazzo Pepe-Signorile
	Palazzo Perrone II
	Palazzo Perrone,
	Palazzo Ricciardi
	Palazzo Saggese
	Palazzo Trifiletti
	Palazzo Scillitani già Vaccarella
	Portale del Palazzo di Federico II
	Scuola G. Pascoli, ex Monastero dell'Annunziata
	Teatro "U. Giordano", già Dauno, già Real Ferdinando
	Villa Comunale-Propilei
	Palazzo degli Studi
	ISCHITELLA
Casa circonvallazione	
Casa monofamiliare a profferlo	
Casa a schiera	
Chiesa matrice di S. Maria Maggiore	
Chiesa del Purgatorio	
Chiesa della SS. Annunziata o SS. Crocifisso di Varano	
Chiesa di S. Francesco d'Assisi (Cappuccini)	
Chiesa di S. Michele o di S. Eustachio	
Chiesa di San Pietro in Cuppis	
Cinema Giannone, ex antica chiesa di S. Eustachio	
Convento di S. Francesco (Cappuccini)	
Edifici in via G. Conte, 6-26	
Edificio in via Mobiletti, 1	
Edificio in via principale	
Palazzo De Cata	
Palazzo in via Giannone, 13	
Palazzo Giannone	
Palazzo in via Giannone, 22	
Palazzo in via Giannone, 26-30	
Palazzo in via Giannone, 51	
Palazzo in via Giannone, 53-55	
Palazzo Ventrella in via Conte, 21	
Palazzo Ventrella, già Palazzo Pinto, già Castello	

ISCHITELLA	Porta dell'Antica bottega da maniscalco
	Porta in via Sotto le Mura
	Porta Murata
	Porta Urbica
	Porta Urbica a Portedda
	Torre Sanzone
LESINA	Chiesa matrice della SS. Annunziata
	Chiesa di S. Maria di Ripalta
	Chiesa di S. Primiano
	Edifici residenziali a schiera
	Palazzetto residenziale borghese nella piazza della chiesa bipiani a schiera
	Palazzo Vescovile
LUCERA	Casa detta "Casetta merlata" in vico Valletta 8/9
	Casa in borgo S. Matteo, 14
	Castello
	Chiesa cattedrale di S. Maria Assunta Duomo
	Chiesa dei Sacramentini
	Chiesa di S. Antonio Abate
	Chiesa di S. Bartolomeo (Celestini)
	Chiesa di S. Caterina (Benedettine)
	Chiesa di S. Domenico (Domenicani)
	Chiesa di S. Francesco d'Assisi (Fratelli Minori Conventuali)
	Chiesa di S. Gaetano
	Chiesa di S. Giacomo
	Chiesa di S. Giovanni Battista
	Chiesa di S. Leonardo (Agostiniani)
	Chiesa di S. Lucia
	Chiesa di S. Maria della Pietà
	Chiesa di S. Maria della Spiga
	Chiesa di S. Maria delle Grazie
	Chiesa di S. Matteo, già S. Maria del Carmine (Carmelitani)
	Chiesa di S. Pasquale (ex convento del SS. Salvatore)
	Convento dei Sacramentini, ora Palazzo Falcone
	Convento del Carmine
	Edificio in corso Garibaldi, 162
	Edificio in piazza Lecce, 45
	Edificio in piazza S. Caterina, 16
	Edificio in piazza S. Giacomo, 36
	Edificio in piazza Tribunali, 29
	Edificio in piazza Tribunali angolo via dei Giardini
	Edificio in via Vitagliani, 61
	Edificio in via Vitagliani angolo via Ciaburri
	Edificio in vico Pisanelli
	Edificio in vico S. Caterina
	Monastero di Santa Caterina (Benedettine)
Monumento a Ruggero Bonghi	
Palazzo De Nicastri, Museo Civico "G. Fiorelli"	
Oratorio della SS. Croce, SS. Trinità e Addolorata	
Palazzo Ardito	
Palazzo Belvedere già D'Auria	
Palazzo Bruno	
Palazzo Candida	

LUCERA

Palazzo Carrescia
Palazzo Caso
Palazzo Ciaburri
Palazzo Colabella, già Accetta
Palazzo Colasanto
Palazzo Convitto "R. Bonghi" (ex Celestini)
Palazzo Corrado
Palazzo Curato
Palazzo D'Aries
Palazzo D'Auria
Palazzo De Grazia
Palazzo De Luca
Palazzo De Peppo in piazza Salandra angolo Via Gramsci
Palazzo De Peppo in via Carlo d'Angio', 1-9
Palazzo De Peppo in via S. Domenico
Palazzo De Troia
Palazzo di Città, già Palazzo Mozzagrugno
Palazzo Follieri
Palazzo Giordano (Palazzo Uva)
Palazzo Granata
Palazzo Iarrapino
Palazzo in corso Garibaldi, 93
Palazzo in corso Garibaldi, 105
Palazzo in corso Garibaldi, 120
Palazzo in corso Garibaldi, 121
Palazzo in corso Garibaldi, angolo vico De Petris
Palazzo Cavalli, in piazza Cattedrale, 5
Palazzo in piazza Duomo
Palazzo in piazza Lecce
Palazzo in via Lombardi, 1
Palazzo in via Lombardi, 6-14
Palazzo in via Lombardi, 8
Palazzo in via Marrone, 83
Palazzo in via S. Domenico, 12 -20 / via Pitta, 26
Palazzo in via S. Domenico, 85
Palazzo in via Vitagliani, 68
Palazzo Lombardi
Palazzo Montagna
Palazzo Nocelli
Palazzo Nocelli in via Longo, 10
Palazzo Pesce-Pastore Via Amendola, 65
Palazzo Petrilli
Palazzo Ramamondi
Palazzo Sammarino
Palazzo Schiavone
Palazzo Strangia
Palazzo Vescovile
Palazzo Zunica in via de Troia angolo via Frattarolo
Palazzo Zunica in via Zunica, 82 - 88
Pozzo in piazza Lecce
Seminario
Masseria Posta Torre Bianca

MANFREDONIA

Bar "La Piazzetta", ex navata laterale chiesa di S. Domenico
Campanile della Cattedrale in via Campanile
Casino Angeloni
Casino Ciociola
Casino De Padova, già De Nicastro
Casino delli Santi (fraz. Montagna)
Casino delli Santi (località S. Oronzo)
Casino il Pauroso
Casino Mazzone
Casino Melucco
Casino Mettola
Casino Panella
Castello
Chiesa cattedrale di S. Lorenzo Maiorano
Chiesa del SS. Redentore o della Croce
Chiesa di S. Benedetto (ex monastero Benedettine)
Chiesa di S. Chiara (ex monastero Clarisse)
Chiesa di S. Domenico (Domenicani)
Chiesa di S. Francesco d'Assisi
Chiesa di S. Leonardo le Matine (località Colle Viburno)
Chiesa di S. Maria del Carmelo
Chiesa di S. Maria della Umilta' o S. Maria della Vittoria (Cappuccini)
Chiesa di S. Maria delle Grazie (ex convento Minori Osservanti)
Chiesa di Santa Maria Maggiore (località Siponto)
Chiesa di S. Maria Stella Maris
Chiesa di S. Matteo
Chiesa di S. Pietro Celestino (ex convento Celestini)
Convento dei Cappuccini (ex)
Convento dei Frati Minori Osservanti (ex)
Convento di S. Leonardo le Matine (ex)
Convento di S. Pietro Celestino (Celestini) (ex)
Edificio della Curia Arcivescovile
Edificio in corso Manfredi, 103
Edificio in corso Manfredi, 129
Edificio in corso Manfredi, 168
Edificio in corso Manfredi, 18,22
Edificio in corso Manfredi, 182
Edificio in corso Manfredi, 199
Edificio in corso Manfredi, 206
Edificio in corso Manfredi, 245
Edificio in corso Manfredi, 48
Edificio in corso Manfredi, 56
Edificio in corso Manfredi, 95
Edificio in largo Clemente, 1
Edificio in via Arcivescovado, 11

MANFREDONIA

Edificio in via Campanile, 48
Edificio in via Maddalena 8
Edificio in via S. Lorenzo, 81
Edificio in via Tribuna, 23
Faro marittimo
Masseria Amicarelli
Masseria Bissanti
Masseria Capparelli
Masseria Citra
Masseria Cozzolette I
Masseria Cozzolette II
Masseria dei Cragni
Masseria D'Errico
Masseria Fontanarosa
Masseria Giardino
Masseria il Castello
Masseria la Castellana
Masseria la Giulia
Masseria Mare Morto
Masseria Monte Aquilone
Masseria Nappitiello I
Masseria Nappitiello II
Masseria Nappitiello III
Masseria Pareti di Caniglia
Masseria Pelusi la Maddalena
Masseria Pelusi la Samaritana
Masseria Redatti, già Bell'Aria
Masseria Resecata
Masseria S. Maria Vecchia
Masseria S. Michele
Masseria S. Restituta con casino
Masseria S. Spirito
Masseria Scassaruote
Masseria Signoritti I
Masseria Signoritti II
Masseria Signoritti III
Masseria Signoritti IV
Masseria Simone
Masseria Tuori
Masseria Valente
Masseria Verna
Ospedale di S. Leonardo di Siponto (ex convento Agostiniani)
Ospizio Anna Rizzi (ex monastero di S. Benedetto)
Palazzo Arcivescovile in via Arcivescovado
Palazzo De Florio
Palazzo De Nicastro
Palazzo del Governatore
Palazzo Delli Guanti
Palazzo Delli Santi

MANFREDONIA	Palazzo ex ospedale Orsini in via S. Lorenzo	
	Palazzo Garzia	
	Palazzo in via S. Maria delle Grazie (palazzo Delli Santi)	
	Palazzo Mettola ex De Florio in via Arcivescovado, 5	
	Palazzo Mettola in via Arcivescovado, 2	
	Palazzo municipale S. Domenico (ex convento Domenicani)	
	Palazzo Telera	
	Posta di Polveracchio	
	Posticchio di S. Leonardo	
	Seminario del Sacro Cuore	
	Sepolcreto ipogeo paleocristiano I c/o Masseria Capparelli	
	Sepolcreto ipogeo paleocristiano II c/o Masseria Capparelli	
	Sepolcreto ipogeo paleocristiano III c/o Masseria Capparelli	
	Sepolcreto ipogeo paleocristiano IV c/o Masseria Capparelli	
	Sepolcreto ipogeo paleocristiano Minonno	
	Sepolcreto ipogeo paleocristiano Regina di Siponto I	
	Sepolcreto ipogeo paleocristiano Regina di Siponto II	
	Sepolcreto ipogeo paleocristiano Scoppa I	
	Sepolcreto ipogeo paleocristiano Scoppa II	
	Sepolcreto ipogeo paleocristiano V c/o Masseria Capparelli	
	Sepolcreto ipogeo paleocristiano VI c/o Masseria Capparelli	
	Sepolcreto ipogeo paleocristiano VII-VIII c/o Masseria Capparelli	
	Torre Salandra	
	MARGHERITA DI SAVOIA	Chiesa del SS. Salvatore
		Chiesa della SS. Addolorata
		Torre Pietra
Torrione delle Saline		
MATTINATA	Abbazia della SS. Trinità di Monte Sacro	
	Abitazione in via Giannone	
	Casa a schiera in via Regina Elena, 33	
	Chiesa di S. Maria della Luce	
	Chiesa di S. Matteo (rurale)	
	Convento della Sperlonga	
	Edificio Farmacia nuova Sansone	
	Edificio Farmacia vecchia Sansone	
	Edificio in largo Agnuli	
	Edificio in via delle Camelie, 31	
	Edificio in via Regina Elena, 21	
	Edificio in via Regina Elena, 46	

MATTINATA	Edificio via D'Azeglio, 9 (abitazione dott. Matteo Sansone)
	Masseria La Scapola
	Masseria Mattinatella
	Masseria Papone
	Torre Pozzillo
	Villa Sansone
MONTE SANT'ANGELO	Abbazia di S. Maria di Pulsano
	Arco in via Reale Basilica
	Battistero di S. Giovanni in Tumba o Tomba di Rotari
	Campanile sulla strada provinciale Vico-Monte
	Casa a schiera in largo dei Tre Ottoni
	Caserma dei Carabinieri (ex convento Carmelitani)
	Castello
	Chiesa della Madonna della Libera
	Chiesa della Madonna Incoronata
	Chiesa della SS. Trinità (ex monastero Clarisse)
	Chiesa di S. Antonio Abate
	Chiesa di S. Apollinare
	Chiesa di S. Benedetto (Celestini)
	Chiesa di S. Francesco d'Assisi (Fratelli Minori)
	Chiesa di S. Giuseppe
	Chiesa di S. Lucia
	Chiesa di S. Maria degli Angeli
	Chiesa di S. Maria del Carmine (ex convento Carmelitani)
	Chiesa di S. Maria della Pace
	Chiesa di S. Maria di Pulsano (Pulsanensi)
	Chiesa di S. Maria Maggiore
	Chiesa di S. Matteo
	Chiesa di S. Michele Arcangelo (santuario basilica)
	Chiesa di S. Nicola di Mira (ex convento Cappuccini)
	Chiesa di S. Pietro o atrio della Tomba di Rotari
	Chiesa di S. Raffaele
	Chiesa di S. Salvatore
	Chiesa sulla strada statale tra km 154 e 155
	Colonna Votiva in via Reale Basilica
	Edificio dello Ospedale civile (ex convento Cappuccini)
	Edificio in corso V. Emanuele, 121
	Edificio in corso V. Emanuele, 138
	Edificio in corso V. Emanuele, 150
Edificio in corso V. Emanuele, 168	
Edificio in corso V. Emanuele, 207	
Edificio in largo Dauno, 17	
Edificio in largo dei Tre Ottoni, 21	
Edificio in piazza Cappelletti, 41	
Edificio in piazza Martiri d'Ungheria, 51	

MONTE SANT'ANGELO	Edificio in via Balduino, 17	
	Edificio in via Cappuccini, 21-37	
	Edificio in via Cappuccini, 29	
	Edificio in via Cappuccini, 41	
	Edificio in via Cassa, 27	
	Edificio in via Cassa, 5	
	Edificio in via Cassa, 7	
	Edificio in via Cotugno / via Gambadoro	
	Edificio in via Cotugno s.n.	
	Edificio in via Ferdinando il Cattolico, 4	
	Edificio in via Gambadoro, 29	
	Edificio in via Giordani, 23	
	Edificio in vico Podalirio, 29	
	Edificio in vico Podalirio, 31	
	Edificio in vico Podalirio, 32	
	Edificio in via Reale Basilica, 13	
	Edificio in via Reale Basilica, 61	
	Edificio in via S. Giuseppe, 41-43	
	Edificio in via S. Giuseppe, 79	
	Edificio in via Umberto I, 31-43	
	Edificio in via Umberto I, 47	
	Edificio in via Volturmo, 49	
	Edificio in via Volturmo, 9	
	Edificio in vico Gentile, 19	
	Edificio in vico S. Benedetto, 27	
	Masseria Azzarone	
	Masseria e cappella della Immacolata	
	Masseria il Castello	
	Monastero di S. Chiara (Clarisse)	
	Museo della Basilica di S. Michele	
	Museo Etnografico "G. Tancredi"	
	Palazzetto in corso V. Emanuele, 62-70	
	Palazzetto in corso V. Emanuele, 120	
	Palazzo Basso in via Reale Basilica, 51	
	Palazzo Basso, già Arcivescovile in via Reale Basilica, 28-30	
	Palazzo D'Errico in corso V. Emanuele	
	Palazzo Grimaldi	
	Palazzo in corso V. Emanuele, 163	
	Palazzo in via Garibaldi, 57-71	
	Palazzo in via Reale Basilica, 1	
	Palazzo in via S. Oronzo, 32	
	Palazzo Municipale (ex convento Celestini)	
	MONTELEONE DI PUGLIA	Chiesa matrice di S. Giovanni Battista
		Chiesa della Addolorata
		Chiesa della B.M.V. del Monte Carmelo
		Croce viaria in largo Trombetti
		Palazzo Trombetti

MOTTA MONTECORVINO	Chiesa della Madonna dell'Arco
	Chiesa di S. Giovanni Battista
	Torrione dell'antico Castello
ORDONA	Chiesa di S. Leone Vescovo
ORSARA DI PUGLIA	Casa Spontarelli
	Chiesa di S. Maria della Neve
	Chiesa di S. Maria delle Grazie
	Chiesa di S. Michele Arcangelo
	Chiesa di S. Nicola
	Convento delle Figlie di N. S. al Monte Calvario (ex conv. Domenicani)
	Fontana Guevara
	Palazzo De Gregorio
	Palazzo Guevara
	Palazzo Varo - Museo Diocesano
	ORTA NOVA
Chiesa del SS. Crocifisso	
Chiesa dell'Addolorata	
Chiesa di Maria SS. Immacolata	
PANNI	Chiesa del Calvario
	Chiesa della Annunziata
	Chiesa di S. Maria Assunta
	Chiesa di S. Maria del Bosco
	Chiesa di S. Pietro o del Purgatorio
	Chiesa di S. Vito
	Croce viaria in via Crociate
PESCHICI	Cappella di S. Michele Arcangelo
	Castello
	Chiesa matrice di S. Elia
	Chiesa della Madonna del Rosario o del Purgatorio
	Chiesa della Madonna di Loreto
	Chiesa di S. Antonio da Padova
	Chiesa di S. Maria di Calena
	Chiesa di S. Maria Nuova (località Calena)
	Edificio in Arco Zaffarano, 7
	Edificio in largo Gatto, 38
	Edificio in via Castello, 9
	Edificio in via Colombo, 22
	Edificio in via Porta di Basso, 67
	Edificio in via Porta di Basso, 7
	Edificio in via Roma, 29
	Palazzo Della Torre
	Palazzo in largo S. Elia, 20
	Palazzo in piazza del Popolo, 5
	Palazzo in piazza del Popolo, 9-12
	Palazzo in piazza Roma, 11
	Palazzo in piazza Roma, 6
Palazzo in traversa via Roma	
Palazzo in via Castello, 22-24	
Palazzo in via Porta di Basso, 25	

PESCHICI	Palazzo in via Porta di Basso 29
	Palazzo in via Roma 27-29
	Palazzo Libetta
	Torre Calalunga
	Torre del Ponte e Porta S. Michele
	Torre di Monte Pucci
	Torre Saracina
	Torre Sfinale
PIETRA MONTECORVINO	Chiesa matrice di S. Maria Assunta o S. Alberto
	Chiesa di S. Maria Annunziata
	Chiesa di S. Maria del Rosario
	Edificio del Lapidarium (Rocca)
	Edificio in via Laudano, 5
	Masseria La Torretta
	Masseria Torelli
	Palazzo in piazza Cavour, 17-20
	Castello
POGGIO IMPERIALE	Chiesa matrice di S. Placido
	Edificio residenziale monopiano in linea I
	Edificio residenziale monopiano in linea II
	Edificio residenziale monopiano in linea III
	Edificio residenziale monopiano in linea IV
	Palazzetti residenziali borghesi
	Palazzetti residenziali borghesi a schiera
	Palazzetto residenziale borghese
Palazzo Imperiale	
RIGNANO GARGANICO	Castello
ROCCHETTA SANT'ANTONIO	Cappella di S. Giuseppe
	Castello d'Aquino
	Chiesa matrice di S. Maria Assunta
	Chiesa del SS. Sacramento
	Chiesa della Immacolata Concezione
	Chiesa di S. Maria delle Grazie
RODI GARGANICO	Arco in via Manin - corso Giannone
	Castello
	Chiesa matrice di S. Nicola di Mira
	Chiesa dei SS. Pietro e Paolo o dei Cappuccini
	Chiesa del SS. Crocifisso
	Chiesa dello Spirito Santo (Cappuccini)
	Chiesa di Maria SS. della Libera
	Convento dei Cappuccini
	Edificio in corso Umberto I, 27
	Edificio in piazza Garibaldi 22
	Edificio in piazza Rovelli, 23
	Edificio in via Cairoli, 15
	Edificio in via Cappuccini
	Edificio in via Crocifisso, 16-17
	Edificio in via Crocifisso, 25
Edificio in via Imbriani, 13	
Edificio in via Imbriani, 2	

RODI GARGANICO	Edificio in via Imbriani, 4
	Edificio in via Lamarmora, 4
	Edificio in via Mentana, 12
	Edificio in via Zappetta, 3-9
ROSETO VALFORTORE	Cappella di S. Filippo Neri
	Cappella di S. Francesco Saverio
	Cappella di S. Rocco
	Chiesa matrice di S. Maria Assunta
	Chiesa di S. Nicola
	Chiesa di S. Maria di Loreto
	Fontana in piazza Mercato
	Croce viaria in largo Croce
	Palazzo in piazza Umberto, 79
SAN FERDINANDO DI PUGLIA	Chiesa Matrice di S. Ferdinando
	Chiesa dei SS. Medici
SAN GIOVANNI ROTONDO	Chiesa Matrice di S. Ferdinando
	Chiesa dei SS. Medici
	Chiesa Matrice di S. Ferdinando
	Chiesa dei SS. Medici
	Chiesa Matrice di S. Ferdinando
	Chiesa dei SS. Medici
	Chiesa Matrice di S. Ferdinando
	Chiesa dei SS. Medici
	Chiesa Matrice di S. Ferdinando
SAN MARCO IN LAMIS	Chiesa matrice dell'Annunziata
	Convento di San Matteo
SAN MARCO LA CATOLA	Casetta in via Municipio 1
	Castello baronale
	Chiesa di S. Giacomo
	Chiesa di S. Maria di Giosafat (Cappuccini)
	Chiesa di S. Nicola di Mira
	Chiesa di S. Rocco
SAN PAOLO DI CIVITATE	Convento di S. Maria di Giosafat (Cappuccini)
	Cappella di Belmonte
	Casino Marchesino
	Chiesa di S. Antonio da Padova (Minori Osservanti)
	Chiesa di S. Giovanni Battista
	Chiesa di S. Nicola
	Chiesa di S. Paolo
	Palazzo Baronale in corso XX Settembre
	Palazzo in largo S. Paolo
Palazzo in piazza Moro, 27-29	
Palazzo in piazza Moro, 33-37	
SAN SEVERO	Casa in via Roma, 34
	Chiesa cattedrale di S. Maria Assunta
	Chiesa della Madonna del Carmine
	Chiesa della Croce Santa
	Chiesa della SS. Trinità (Celestini)

SAN SEVERO	Chiesa di Maria SS. del Soccorso (santuario)
	Chiesa di S. Antonio Abate
	Chiesa di S. Giovanni Battista
	Chiesa di S. Lorenzo
	Chiesa di S. Lucia
	Chiesa di S. Maria degli Angeli (Cappuccini)
	Chiesa di S. Maria della Libera o S. Sebastiano
	Chiesa di S. Maria della Pietà
	Chiesa di S. Maria delle Grazie
	Chiesa di S. Nicola
	Chiesa matrice di S. Severino Abate
	Monastero di S. Benedetto (ex)
	Palazzo in piazza Repubblica
	Palazzo Mascia
	Palazzo vescovile
SAN NICANDRO GARGANICO	Castello Baronale della Marra
	Chiesa matrice di S. Maria del Borgo
	Chiesa della Pietà o della Morte
	Chiesa di Maria SS. Addolorata
	Chiesa di S. Biagio
	Chiesa di S. Giorgio o S. Maria di Costantinopoli
	Chiesa di S. Giovanni Battista
	Chiesa di S. Maria del Buon Consiglio o dei Morticelli
	Chiesa di S. Maria del Carmine o SS. Sacramento
	Chiesa di S. Maria delle Grazie o S. Antonio
	Chiesa di S. Maria di Devia
	Edificio in largo Incoronata, 3
	Edificio residenziale
	Edificio residenziale
	Loggia pensile coperta in largo Colonna
	Masseria Chirò
	Masseria del Sergente
	Masseria Don Matteo
	Masseria Moia
	Masseria Palmieri
	Masseria Rifinzola
	Ospizio S. Maria della Misericordia
	Palazzata continua
	Palazzetto borghese a loggia
	Palazzetto borghese a loggia
	Palazzetto residenziale borghese
	Palazzo in largo S. Maria, 2
	Palazzo in largo S. Maria, 3
	Palazzo in piazza Fiorito
	Palazzo in via XX Settembre, 16-22
	Palazzo in via Zuppetta, 10-12
	Palazzo Municipale già Zaccagnino
	Palazzo residenziale borghese
Porte urbiche	
Residenze contadine di Terravecchia	

SANT'AGATA DI PUGLIA	Casa parrocchiale
	Chiesa del Carmine
	Chiesa della SS. Trinità
	Chiesa di S. Andrea
	Chiesa di S. Maria delle Grazie
	Chiesa di S. Michele Arcangelo
	Chiesa di S. Nicola (Museo)
	Palazzo Capria
	Ponte
	Strada
SERRACAPRIOLA	Chiesa matrice di S. Maria in Silvis
	Chiesa del Redentore
	Chiesa della SS. Trinità
	Chiesa di S. Angelo
	Chiesa di S. Anna
	Chiesa di S. Antonio Abate
	Chiesa di S. Maria delle Grazie
	Chiesa di S. Mercurio
	Convento di S. Maria delle Grazie (Cappuccini)
	Palazzo Capuano in Porta Bianchini, 8
	Palazzo del Municipio, già Arranga
	Palazzo in corso Garibaldi, 32
	Palazzo in Porta Bianchini, 2
	Palazzo in Porta Bianchini, 6
Villa De Nardellis	
STORNARA	Chiesa di S. Rocco
STORNARELLA	Chiesa della B. M. V. della Stella
TORREMAGGIORE	Abitazione in via Pastrengo
	Arco degli Zingari o Borrelli
	Cappella del Principe De Sangro (cimiteriale)
	Casa in via Sacco e Vanzetti
	Castel Fiorentino
	Castello De Sangro
	Chiesa matrice di S. Nicola
	Chiesa delle Croci Sante
	Chiesa di S. Maria
	Chiesa di S. Maria degli Angeli (Cappuccini)
	Chiesa di S. Maria del Carmine (Carmelitani)
	Chiesa di S. Maria del Rosario o S. Anna
	Chiesa di S. Maria della Fontana
	Chiesa di S. Maria della Strada
	Chiesa di S. Maria di Loreto
	Edificio in via Fiani angolo vico V del Codacchio
	Edificio in via Fiani, 122
	Edificio in via Garibaldi, 93
	Edificio in via Lamarmora, 77
	Edificio in via Matteotti, 42
	Edificio in vico II del Codacchio angolo via Fiani
	Edificio in vico IV del Codacchio
Masseria Santoro	

TORREMAGGIORE	Palazzo Bellantuono
	Palazzo Borrelli
	Palazzo del Municipio
	Palazzo Di Pasquale (ex convento Carmelitani)
	Palazzo in via della Costituente, 40-44
	Palazzo in via Rossi (Teatro De Sangro)
	Palazzo Leccisotti
ISOLE TREMITI	Chiesa di S. Maria a mare
	Complesso abbaziale di S. Maria
	Faro di S. Domino
	Faro di Caprara
	Palazzo del Municipio
	Forte della Badia
	Torrione del Cavaliere di San Nicola
TRINITAPOLI	Chiesa della Beata Vergine Maria di Loreto
	Chiesa dell'Immacolata
	Chiesa della SS. Trinità e sant'Anna
	Chiesa di S. Giuseppe
	Chiesa di S. Stefano
TROIA	Cappella del Seminario
	Chiesa cattedrale di S. Maria Assunta
	Chiesa dei Morti
	Chiesa di Maria SS. Mediatrice
	Chiesa di S. Anna
	Chiesa di S. Basilio
	Chiesa di S. Benedetto
	Chiesa di S. Bernardino
	Chiesa di S. Domenico
	Chiesa di S. Francesco d'Assisi
	Chiesa di S. Giovanni al Mercato
	Chiesa di S. Giovanni di Dio
	Chiesa di S. Vincenzo Martire
	Cimitero
	Colonna in piazza Catalano
	Croce Viaria in piazza Catalano
	Istituto scolastico S. Benedetto
	Museo Civico
	Museo Diocesano
	Ospedale di S. Giovanni
	Palazzo Aldobrandini in piazza Cattedrale
	Palazzo Comunale (d'Avalos)
	Palazzo De Colellis
	Palazzo Filiceo
	Palazzo Gesuiti
	Palazzo in piazza della Vittoria, 9
	Palazzo in piazza Tricarico, 8
	Palazzo in via Iamele, 2
	Palazzo in via Iamele, 4
	Palazzo in via Penta, 2A
Palazzo in via Stanchi, 29	

TROIA	Palazzo in via Stanchi, 9
	Palazzo in viale Regina Margherita, 100
	Palazzo in viale Regina Margherita, 107
	Palazzo in viale Regina Margherita, 122
	Palazzo in viale Regina Margherita, 145
	Palazzo in viale Regina Margherita, 157
	Palazzo in viale Regina Margherita, 188
	Palazzo in viale Regina Margherita, 199
	Palazzo in viale Regina Margherita, 45
	Palazzo in viale Regina Margherita, 53
	Palazzo in viale Regina Margherita, 61
	Palazzo Istituto Cattolico "Mater Purissima"
	Palazzo Pelinegra-Curato
	Palazzo Pirro
	Palazzo Rosati
	Palazzo Tricarico
	Palazzo Varo
Palazzo Vescovile	
VICO DEL GARGANO	Aggregato edificio residenziale
	Arcone di sostegno delle mura
	Casa a profferlo
	Casa Torre delle mura di Civita
	Casa Torre delle mura di Terra
	Casa Torre delle mura urbiche 1
	Casa Torre delle mura urbiche 2
	Casa via S. Martino
	Castello della Bella
	Castello Svevo
	Chiesa matrice di S. Maria Assunta
	Chiesa dei SS. Apostoli Pietro e Paolo
	Chiesa di S. Maria Annunziata
	Chiesa di S. Angelo in Gallo
	Chiesa di S. Antonio da Padova (frazione S. Menaio)
	Chiesa di S. Francesco (frazione S. Menaio)
	Chiesa di S. Giuseppe
	Chiesa di S. Marco (ex convento della Visitazione)
	Chiesa di S. Maria degli Angeli o SS. Annunziata (ex convento Cappuccini)
	Chiesa di S. Maria del Carmine
	Chiesa di S. Maria del Suffragio o Purgatorio
	Chiesa di S. Maria della Misericordia
	Chiesa di S. Maria Pura
	Chiesa di S. Martino
	Chiesa di S. Michele Arcangelo
	Chiesa di S. Nicola di Mira
	Chiesa di S. Pietro
	Convento dei Cappuccini
	Palazzo del Municipio, ex Convento di S. Domenico

VICO DEL GARGANO	Edificio in via Ricciotti, 1
	Edificio in via S. Giuseppe
	Edificio in via S. Giuseppe, 7
	Edificio in via S. Giuseppe, 9
	Edificio in via S. Giuseppe, 23
	Edificio in via S. Giuseppe, 34
	Edifici residenziali di Civita
	Edifici residenziali di Civita
	Edificio delle mura di civita
	Edificio in largo Perrillo
	Edificio residenziale
	Edificio residenziale
	Edificio residenziale di Terra
	Edificio residenziale di Terra
	Edificio residenziale di Terra
	Imboccature di trabocchetto
	Mura urbiche di Terra
	Museo Trappeto Maratea
	Palazzetti residenziali borghesi
	Palazzo Caracciolo
	Palazzo della Bella
	Porta Urbica
	Porta Urbica
	Porta Urbica
	Porta Urbica e Torre di Guardia
	Porta Urbica la Portedd
	Porta Urbica meridionale di Terra
	Residenze delle mura urbiche
	Torre delle Mura
	Torre di Guardia alla porta urbica di Terra
	Torre di guardia alla Portedd
	Torre di Guardia di Terra
Torre di via di Fuoriporta	
VIESTE	Albergo "Seggio", già Palazzo Civico
	Cappella della Pietà
	Caserma in piazza Castello
	Castello
	Chiesa cattedrale di S. Maria Oreta
	Chiesa del SS. Sacramento o S. Maria di Costantinopoli
	Chiesa di S. Croce
	Chiesa di S. Francesco d'Assisi (Francescani)
	Chiesa di S. Giovanni Battista
	Chiesa di S. Lorenzo
	Chiesa di S. Maria degli Angeli
	Chiesa di S. Maria delle Grazie
	Chiesa di S. Maria di Merino (località Merino)
	Chiesa di S. Pietro d'Alcantara o S. Simeone
	Convento della Beata Vergine (Cappuccini)
	Convento di S. Francesco
	Edificio in largo S. Francesco

VIESTE	Edificio in via Caruso 1
	Edificio in via Cimogli 2
	Edificio in via De Angelis 27
	Edificio in via Duomo 25
	Edificio in via Forno 9
	Edificio in via Giudecca 16
	Edificio in via Nobile 3
	Edificio in via Uria 6
	Faro di Torre Preposti
	Faro di S. Eufemia
	Masseria Don Achille
	Palazzo di S. Marco (ex convento Celestini)
	Palazzo in corso Umberto I angolo via Celestino V
	Palazzo in via dell'Arcivescovado
	Palazzo in via Mafrolla 22
	Palazzo in via Seggio 2-8
	Palazzo in via Storace 6
	Palazzo in vico Vittorio 11
	Palazzo in vico Vittorio 8
	Palazzo Mafrolla
	Palazzo Vescovile
	Porta della Judecca
	Torre di Porticello
	Torre Dell'Aglio
Torre Portonuovo	
Torre S. Felice	
VOLTURARA APPULA	Chiesa cattedrale di S. Maria Assunta
	Chiesa di Maria SS. della Santità
	Chiesa di S. Maria del Carmine
	Castello
VOLTURINO	Chiesa Matrice di S. Maria Assunta
	Chiesa di S. Domenico
	Chiesa di S. Francesco
	Chiesa di S. Maria della Serritella
ZAPPONETA	Chiesa di S. Michele

**Modelli storici dell'insediamento e caratteristiche
dei beni culturali negli ambiti di paesaggio**



Ambito 1 :

Orsara di Puglia (parte), Bovino (parte), Deliceto (parte), Panni, Monteleone di Puglia, Accadia, Sant'Agata di Puglia (parte), Rocchetta Sant'Antonio, Candela (parte), Anzano di Puglia.

Modelli storici dell'insediamento

Il Subappennino meridionale conserva le tracce di un popolamento ininterrotto sin dal Neolitico e, grazie alla presenza del Vallo di Bovino e del fiume Cervaro, si configura quale territorio di frontiera e di collegamento con la vicina Irpinia. L'unico centro che in età antica assunse rango urbano fu *Vibinum*, l'attuale Bovino. Già abitato daunio, coinvolto nella guerra annibalica, divenne municipio e colonia nel corso del I sec. a.C., dotandosi di una serie di monumenti inseriti in un assetto urbanistico di tipo romano che si conserva ancora in parte e giovandosi della sua posizione lungo la valle del Cervaro, attraversata da un'antichissima strada di collegamento transappenninico tra Benevento e Ortona, forse coincidente con parte del tracciato della *via Minucia*.

Nel territorio sono note decine di insediamenti rurali di età romana che attestano un'occupazione ed uno sfruttamento capillare del territorio, fino a quote piuttosto alte.

La trama insediativa attuale comincia a definirsi tra il X e l'XI secolo e non subisce sostanziali modifiche nei secoli successivi. I centri abitati sono ubicati prevalentemente sulla sommità di alte colline, tra i 600 e gli 850 metri sul livello del mare, seguendo armonicamente l'andamento del pendio, con il castello spesso in posizione sommitale. Il territorio comunale di molti dei centri si disloca in buona misura sulle basse colline o nel fondo valle, dove si ritrovano strutture produttive di grandi dimensioni – in qualche caso derivazione di antiche grange - talvolta con costruzioni aggregate a nucleo (si veda il caso di Agata delle Noci, in territorio di Accadia). E' nell'area di basse colline digradante verso l'Ofanto che si ritrova il maggior numero di masserie.

Un ruolo importante dal punto di vista dell'insediamento ha avuto la strada delle Puglie che attraversa l'ambito, lungo la valle del Cervaro, tra Orsara e Bovino, cui più tardi si è affiancata la ferrovia. Non è trascurabile anche l'incidenza territoriale del tratturo Pescasseroli- Candela che si snoda a cavallo dell'attuale confine con la Campania. Lungo questi assi si dislocano vecchie taverne e piccoli nuclei di case in prossimità delle stazioni.

Un ruolo significativo nella caratterizzazione della trama insediativa l'hanno avuto gli insediamenti religiosi, come mostrano i casi del Monastero della Consolazione, nei pressi di Deliceto, e del Santuario di Valleverde, in prossimità di Bovino, e, più tardi, il tracciato della ferrovia Foggia-Potenza, lungo la quale, intorno alla stazione di Rocchetta Sant'Antonio, si è definito un piccolo nucleo abitato.

Anche in questo ambito fortissimo è stato nell'ultimo secolo lo spopolamento ed ingente è il patrimonio edilizio dei centri abitati abbandonato o sottoutilizzato.

Caratteristiche dei beni culturali

La città di Bovino conserva numerose tracce e monumenti del suo passato di città romana ed un Museo Civico (in riallestimento) che espone molti dei reperti raccolti nel corso delle ricerche condotte nella città e nel territorio. Anche il territorio conserva in alcuni resti monumentali la memoria delle trasformazioni subite in particolare in età romana, quando furono costruite una serie di strutture di carattere insediativo e produttivo e infrastrutture realizzate a servizio della città antica. Un magnifico esempio di continuità di occupazione e di riuso delle strutture antiche è rappresentato dalla masseria in località Casalene, che conserva, riutilizzandoli, muri e pavimenti di diversi ambienti di una grande villa di età romana.

Per quanto anche quest'ambito presenti un certo numero di costruzioni rurali di discreta qualità architettonica (masserie, soprattutto), si vuole qui richiamare l'attenzione sui centri urbani, piuttosto fitti e prevalentemente sottopopolati rispetto all'importante patrimonio edilizio esistente.

L'elemento distintivo di quest'ambito è senz'altro legato all'architettura fortificata. Castelli, torri, resti di cinta muraria contraddistinguono i centri di Rocchetta Sant'Antonio, Sant'Agata di Puglia, Deliceto, Orsara di Puglia, Bovino, Candela e Panni, delimitando borghi dalle caratteristiche viuzze.

Del centro storico di Accadia – “Rione Fossi” (fig. 1) – abbandonato dopo il terremoto del 1930 rimane, oltre all'originario impianto urbano, una porta.



fig. 1_ *Accadia, Rione Fossi*

L'edilizia religiosa presenta esempi pregevoli di romanico (il Duomo (fig. 2) e la chiesa di San Pietro a Bovino). Di impianto medievale è anche la chiesa di Sant'Angelo ad Orsara, con l'attiguo palazzo dei Cavalieri di Calatrava. Tardo rinascimentali e barocchi sono invece gli edifici religiosi di Candela, Deliceto, Rocchetta Sant'Antonio e Sant'Agata di Puglia. L'edilizia civile presenta pregevoli episodi, databili a partire dal XVIII secolo, soprattutto a Sant'Agata, Bovino e Candela.

Si richiamano in conclusione, al di fuori dei centri abitati, alcuni complessi religiosi, come quello della Consolazione a Deliceto, la chiesa di Valleverde a Bovino, pesantemente trasformata nei decenni scorsi, e le strutture abbandonate dei monasteri di Sant'Antuono (fig. 3) e Santa Maria di Olivola, entrambi in territorio di Sant'Agata di Puglia.

Un ruolo di collegamento verticale nord-sud tra molti dei centri dell'ambito potrebbe essere assicurato dal ripristino, come sentiero o pista per cicloturismo ed equitazione, di quanto rimane del tratturo Pescasseroli - Candela.

L'offerta museale è composta, oltre che dal già citato museo di Bovino, dai piccoli musei di Accadia (archeologico), Orsara (diocesano), Candela (etnografico).



fig. 2_ Bovino, Cattedrale



fig. 3_ Sant'Agata di Puglia,
Monastero di Sant'Antuono



Ambito 2 :

Casalnuovo Monterotaro (parte), Casalvecchio di Puglia (parte), Castelnuovo della Daunia (parte), Carlantino, Celenza Valfortore, Pietra Montecorvino (parte), San Marco La Catola, Motta Montecorvino, Volturara Appula, Volturino (parte), Alberona (parte), Biccari (parte), Roseto Valfortore, Castelluccio Valmaggiore (parte), Faeto, Celle di San Vito.

Modelli storici dell'insediamento

La maglia insediativa antica del territorio di quest'ambito, da sempre cerniera col Molise e la Campania ma privo in antico di insediamenti di tipo urbano, è poco nota in quanto solo sfiorata dalla ricerca archeologica. Tuttavia i recenti studi di archeologia dei paesaggi hanno evidenziato le tracce di una lunga frequentazione, risalente al Neolitico, che, in età romana, assume le forme di un sistema di sfruttamento agricolo fondato su ville e fattorie d'altura. E' un ambito caratterizzato dalla presenza di impianti urbani riconducibili in buona parte all'XI secolo e in alcuni casi a fondazioni, su iniziativa baronale, risalenti al XVI secolo.

Nella prima fase, in età bizantina, i centri vengono edificati a presidio del *limes*, cioè della linea di confine fortificata della Capitanata, coincidente con il crinale montano su cui sorgono ed insistono molti comuni di questo ambito. Nel medioevo alcuni di essi, in seguito ad eventi bellici o catastrofi naturali, saranno distrutti e abbandonati e i loro abitanti daranno vita a nuovi centri (è il caso di Volturino, Motta Montecorvino e Pietra Montecorvino, tre centri derivati dall'abbandono della città di Montecorvino, e di Casalnuovo Monterotaro popolato dagli abitanti provenienti dal centro di Monterotaro). In altri casi (Faeto, Celle San Vito) si tratta di centri di fondazione di età angioina o cinquecentesca (Casalvecchio di Puglia) con popolazioni allogene. Buona parte di questi centri sorge in posizione sommitale con la presenza costante di un elemento di fortificazione, dal torrione cilindrico al castello vero e proprio. Ai piedi dei centri si dislocano una serie di masserie tipologicamente diverse da quelle della "Puglia piana", in ragione del fatto di essere stabilmente abitate. Si tratta in conclusione dell'area in cui più fortemente ha inciso nel corso del XX secolo lo spopolamento, mettendo a rischio la continuità insediativa con le relative conseguenze di degrado urbanistico.

Caratteristiche dei beni culturali

La mancanza, già evidenziata, di una ricerca archeologica sistematica in quest'area, congiunta a forme di popolamento antico non urbane, ha impresso segni più labili sul territorio, determinando una presenza sporadica di beni riferibili ad epoche precedenti il Medioevo. Caratteristica di lungo periodo è la sua perdurante funzione di *limes*, particolarmente percepibile durante il periodo preromano, quando si manifesta nelle forme di un intenso rapporto culturale con le vicine comunità sannitiche, e nell'Alto Medioevo, durante il quale si concretizza nelle forme monumentali del sistema di fortificazioni

bizantine costruite in funzione antilongobarda, del quale faceva parte la rocca di Montecorvino (fig. 1). Testimonianze della presenza di numerose ville e fattorie che in epoca romana punteggiavano questo territorio sono sparse nelle campagne, sotto forma di ruderi e di aree di frammenti architettonici e ceramici, mentre alcune iscrizioni provenienti dal territorio sono conservate a Celenza Valfortore, Roseto Valfortore e Alberona.



fig. 1_ *Rocca di Montecorvino*

I centri storici di questo ambito includono al loro interno numerose testimonianze d'architettura fortificata, elementi funzionali al divenire stesso di centri urbani. Si passa dai castelli di Celenza (figg. 2 e 3) e Pietra Montecorvino, alle tipologie minori di torrioni cilindrici a base poligonale. Insieme alle strutture fortificate l'altro elemento distintivo dei beni culturali è rappresentato dall'architettura religiosa con qualche buon esempio di romanico e di gotico.



fig. 2_ *Celenza Val Fortore, Castello, vista aerea*



fig. 3_ *Celenza Val Fortore, Castello.*

Frequenti sono anche fontane e lavatoi pubblici realizzati tra la fine del XVIII e gli inizi del XIX secolo in stile neoclassico (Alberona, Castelluccio Valmaggiore, Roseto Valfortore, Biccari). Le tipologie produttive del passato, con una diffusa presenza di colture arboree ed arbustive, hanno lasciato tracce anche nei centri abitati, come nel caso delle cantine interrato di San Marco La Catola. I centri urbani, come si è detto in buona misura spopolati

a partire dalla fine del XIX secolo, presentano un patrimonio edilizio di buona fattura, con un prevalente utilizzo di pietra locale come materiale da costruzione, ma con infissi non consoni.

Nelle campagne dell'ambito è da segnalare, insieme al patrimonio delle masserie, qui più compatte e di minore dimensione, una serie di taverne storiche poste lungo le antiche vie di comunicazione, alcune delle quali, come a San Vito nei pressi di Faeto, sorte sul sito di precedenti strutture di età romana. L'ambito è attraversato dal percorso del tratturo Castel di Sangro – Lucera, ancora riconoscibile in molti tratti. Buona è la percezione visiva della campagna dai centri abitati e di molti di questi dalla pianura del Tavoliere.

L'offerta museale si compone di piccole strutture con una forte componente etnografica: Carlantino (archeologico e area di Monte San Giovanni), Celenza Valfortore (raccolta archeologica comunale), Motta Montecorvino (etnografico), Alberona (antiquarium), Roseto Valfortore (della civiltà contadina), Biccari (etnografico), Faeto (etnografico delle comunità franco-provenzali).



Ambito 3 :

Ascoli Satriano, Cerignola (parte), Candela (parte), Sant'Agata di Puglia (parte), Deliceto (parte), Castelluccio dei Sauri (parte), Bovino (parte), Ortona (parte), Ortanova (parte), Stornarella (parte).

Modelli storici dell'insediamento

I modelli insediativi antichi riconoscibili in quest'ambito appaiono fortemente influenzati dalla presenza del fiume Carapelle, da sempre via naturale di penetrazione verso l'interno, che, a partire dal Neolitico, ha rappresentato un elemento di polarizzazione degli abitati. Il territorio vede in epoca daunia il fiorire di una serie di villaggi, a volte assai vicini tra loro, tra i quali si imporrà quello sorto sulla collina del Serpente (presso Ascoli Satriano), insediamento abitato, in forme diverse, pressoché ininterrottamente sino ad oggi. Un fitto sistema di ville e *vici* modella il paesaggio in età romana e tardoantica, a volte sovrapponendosi ad insediamenti preromani, come nel caso di Faragola e Corleto. L'articolazione e lo sviluppo di questo sistema si strutturò anche in relazione al percorso della *via Aurelia Aeclanensis* (o *via Herdonitana*), che in età tardoantica collegava *Aeclanum*, e quindi l'Irpinia, ad *Herdonia* e alla *via Traiana*.

Dei due insediamenti moderni presenti in questo ambito, quello di Ascoli Satriano è sicuramente il più importante, mentre più recente è quello di Castelluccio dei Sauri. Entrambi ubicati sulle colline che dominano la valle del Carapelle, Ascoli Satriano mostra un impianto urbanistico palesemente medievale. Fuori dei centri urbani si segnalano alcuni casi di villaggi storici come Corleto. La trama insediativa, che tra XIII e XV secolo ha subito una forte regressione causata dall'abbandono dei piccoli centri, è stata interessata solo nel XX secolo da alcuni episodi di ripopolamento, con la creazione di borgate rurali, realizzate ex novo come nel caso di San Carlo e La Moschella, o in siti preesistenti, come nel caso di Borgo Libertà edificato a ridosso del complesso abbaziale di Torre Alemanna. Nel territorio si trovano gli elementi di aggregazione minima dati da alcuni casali, ora in abbandono (è il caso di Cisternola e di Cisterna), o da masserie di antica fondazione come quella di Palazzo d'Ascoli. Il territorio di Candela, interessato per la maggior parte da colline, non presenta altri insediamenti rurali se non alcune masserie fortificate.

Caratteristiche dei beni culturali

Questo territorio si caratterizza per una tradizione di ricerche e un costante sforzo rivolto alla predisposizione di spazi e strutture destinati alla fruizione dei beni archeologici. Dal momento che le tracce più antiche del popolamento sono poco visibili nel territorio, è possibile comprendere l'articolazione degli insediamenti dauni e conoscere la cultura materiale di quell'epoca visitando il Parco Archeologico dei Dauni, sulla collina del

Serpente (fig. 1), ed il Museo archeologico “P. Rosario”, dotato recentemente di una nuova sede. Le evidenze di epoca romana permangono nel territorio come elementi ancora riconoscibili nel paesaggio (è il caso dei ruderi del ponte sul Carapelle o di alcuni tratti dell’acquedotto di età imperiale). Il sito di Faragola (per il quale è in corso l’allestimento di un parco archeologico), con la sua lunga frequentazione, consente di osservare le trasformazioni avvenute nelle tipologie insediative a partire dall’epoca daunia fino all’alto medioevo, ma è la villa romana, con le sue straordinarie manifestazioni di lusso, a consentirci di ricostruire, seppur parzialmente, un quadro delle campagne di questo territorio fra età imperiale e tarda antichità (fig. 2).

Il centro storico di Ascoli Satriano include parti dell’antica cinta muraria, nonché un palazzo ducale costruito sul sito di una fortificazione più antica (fig. 3). Numerose le chiese conventuali e non, nonché alcuni esempi di architetture civili di un certo pregio. Sono centri caratterizzati da un sufficiente stato di conservazione e, come si è detto, posti in posizione rilevata da cui dominano la pianura sottostante su cui passa la strada statale che collega il Tavoliere con la Basilicata.

Di grande interesse è il complesso dell’abbazia di Torre Alemanna (fig. 4), il cui alto profilo emerge dal paesaggio tipico della pianura (la torre è stata recentemente restaurata).

L’intero territorio, interessato per secoli dalle attività connesse alla transumanza e dalla cerealicoltura estensiva, è ricco di tipologie architettoniche legate sia al lavoro che alla residenza. Masserie fortificate, poste, chiese rurali, ma anche trappeti e palmenti nelle aree che avevano sviluppato colture come l’ulivo e la vite. Particolarmente usato nelle architetture risulta il laterizio, grazie anche alla forte presenza di argilla presente nel territorio, per cui spesso, in occasioni di grandi costruzioni, si predisponavano piccole fornaci a servizio del cantiere. Frequenti le masserie con fosse granarie e, talvolta, con annesse cantine ricavate in grotte scavate nella collina e trappeti oleari.



fig. 1_Ricostruzione di casa daunia all'interno del Parco Archeologico




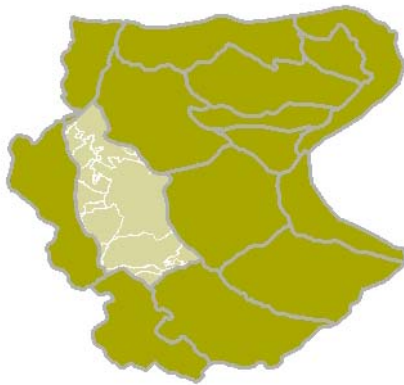
fig. 2_ *Ipotesi ricostruttiva tridimensionale computerizzata della cenatio della villa di Faragola*
(F. Gagliardi)



fig. 3_ *Ascoli Satriano, palazzo Ducale*



fig. 4_ *Complesso abbaziale di Torre Alemanna*



Ambito 4:

Lucera (parte), Troia, Torremaggiore (parte), Biccari (parte), Alberona (parte), Volturino (parte), Casalvecchio di Puglia (parte), Castelnuovo della Daunia (parte), Pietra Montecorvino (parte), Orsara (parte), Bovino (parte), Castelluccio dei Sauri (parte), Foggia (parte), Castelluccio Valmaggiore (parte).

Modelli storici dell'insediamento

L'area in oggetto, densamente popolata sin dalla preistoria, presenta forme di insediamento urbano consolidate, risalenti all'età daunia, come *Aecae* (Troia), o addirittura risalenti al Neolitico come *Luceria* (Lucera). Un segno durevole fu impresso al paesaggio dalla fondazione della colonia latina di *Luceria* (315-14 a.C.) e dalla centuriazione del territorio, sia nella zona circostante la colonia sia, successivamente, in un'ampia zona ad est di *Aecae*. Anche le campagne conservano le tracce di un ininterrotto popolamento. In età romana e tardoantica questo territorio rappresentò un nodo viario cruciale, attraversato dalla *via Traiana*, nel tratto che da *Aecae* si dirigeva verso *Herdonia*, scavalcando il Cervaro e il Carapelle, e dalla *via Aecae-Luceria-Arpi-Sipontum*. Alla viabilità principale si affiancava un fitto reticolo di strade locali che collegavano le due città ai propri territori. La vitalità dei due centri ancora in età tardoantica è confermata dalla precocità con cui esse divennero sedi episcopali, probabilmente prima del V secolo, e da siti rurali di straordinaria rilevanza come San Giusto. Nell'XI secolo la città di Troia fu rifondata e cinta di mura dal catapano Boiohannes e divenne parte di quel *limes* di abitati bizantini d'altura fortificati come Vaccarizza, Tertiveri, Montecorvino, Dragonara, Fiorentino, abbandonati a partire dal Basso Medioevo.

Le masserie, spesso di antica fondazione, assumono in qualche caso la forma di complessi a corte chiusa (Carignani, Montearatro fig.1 e 2), e sono comunque di datazione precedente a quella di altri ambiti.

A cavallo con il territorio di Foggia si segnala inoltre una serie di poste di rilevanti dimensioni. Nella definizione della trama insediativa, rilevante è stato anche il ruolo della raggiera di strade che si dipartono da Lucera e della importante via da Foggia per Napoli che attraversa l'ambito nella sua parte meridionale. In prossimità di questa arteria insistono, infatti, antiche strutture di servizio come le taverne e la grande residenza di caccia di Torre Guevara, attorno alla quale si è addensato un tipico insediamento di case contadine.

Benché si tratti generalmente di una trama insediativa consolidata, in alcune aree dell'ambito sono da segnalare interventi novecenteschi della Bonifica e della Riforma, con la fondazione dei centri di Giardinetto di Troia, San Giusto, Palmori.



fig. 1 e 2_Lucera, Masseria Montearatro

Caratteristiche dei beni culturali

Quest'ambito si presenta estremamente ricco di evidenze risalenti ad età romana e medievale. Le due città a continuità di vita conservano nello stesso tessuto urbano tracce evidenti del loro lungo passato. Della città di *Luceria* si conserva un nucleo dell'impianto urbanistico di tipo romano con parte della cinta muraria ed alcuni monumenti ben conservati. Nell'ambito di un territorio straordinariamente ricco di tracce lasciate da insediamenti umani di tutte le epoche, vale la pena citare un sito emblematico, quello di San Giusto, attualmente coperto dalle acque dell'invaso della diga sul Celone. Lo scavo del sito ha consentito di documentare e ricostruire un modello insediativo ricorrente in Daunia a partire dal I sec. a.C. fino ad età tardoantica, in una successione casa colonica-*villa-vicus*. San Giusto, divenuto in età tardoantica sede episcopale, rappresenta in quest'epoca un tipo molto particolare di insediamento rurale, caratterizzato da manifestazioni di lusso tipiche di contesti urbani. Più labili i segni dell'età daunia e romana a Troia, che nella sistemazione attuale conserva il suo impianto medievale, dal quale emergono rari lacerti di strutture più antiche.

Nel territorio sono ancora leggibili le tracce, a volte discretamente conservate, degli insediamenti medievali fortificati (Vaccarizza, Tertiveri [fig. 3], Montecorvino, Dragonara, Fiorentino), elementi questi legati al sistema di presidio territoriale creato dai Bizantini nell'XI secolo. Nei centri urbani di questo ambito notevoli sono le presenze di architetture religiose di tipo bizantino, romanico, gotico, barocco, generalmente in buono stato di conservazione. L'architettura civile presenta pregevoli esempi, datati a partire dal XVI secolo, anche se per questi beni lo stato di conservazione è spesso mediocre. Tra le forme di architettura fortificata presenti si segnala il vasto complesso del castello svevo angioino di Lucera, eretto sull'area dell'antica acropoli, le strutture presenti a Tertiveri, Montecorvino, Dragonara e Fiorentino, un sistema di fortificazione fortemente collegato al paesaggio, sia per i luoghi di sedime (alture e colline) che per l'originaria funzione di avvistamento reciproco. Un caso a sé è costituito dal castello di Ponte Albanito (fig. 4), una

struttura posta nelle adiacenze del tracciato dell'antica via Traiana, sull'alto argine del fiume Cervaro, risalente al XIV secolo.

Rilevante e di un certo pregio architettonico è in questa zona la trama delle masserie e delle ville, soprattutto nel territorio di Lucera. In qualche caso sono presenti, a ridosso delle masserie, chiese rurali di un certo interesse. Le tracce del tratturo Castel di Sangro-Lucera consentono un collegamento sentieristico con i centri del Preappennino settentrionale. Buona ancora, seppure non più da tutte le prospettive, la percezione della campagna dai centri storici e di questi dalla campagna.

La conoscenza delle diverse fasi di vita e del patrimonio culturale delle due città è agevolata dalle raccolte dei locali Musei Civici, ai quali si aggiungono, in entrambe le località, i Musei Diocesani e a Troia quello del Tesoro della Cattedrale.



fig. 3_ *Biccari, insediamento fortificato di Tertiveri*



fig. 4_ *Foggia, castello di Ponte Albanito*



Ambito 5 :

Serracapriola, Chieuti, Torremaggiore (parte), Lesina (parte), San Paolo di Civitate (parte).

Modelli storici dell'insediamento

Il fiume Fortore, lungo il quale si sviluppa quest'ambito, per secoli ha rappresentato il confine settentrionale, geografico e amministrativo, dell'*Apulia*. Si tratta di uno dei territori dove più fitta è stata la maglia insediativa, sin dal Neolitico, con importanti attestazioni durante l'età del Bronzo. In età storica l'area gravitava sul territorio della città daunia di *Tiati*, poi *Teanum Apulum* con la romanizzazione. La viabilità principale in età romana era rappresentata dalla *via Litoranea* che, giungendo da *Larinum*, scavalcava il fiume e si dirigeva a *Teanum Apulum*. Tuttavia numerose altre strade, parallele a questa, attraversavano il territorio con direzione SE-NW, documentando la funzione di frontiera svolta dalla zona. A questa fitta rete stradale corrisponde, fra età romana e tardoantica, una capillare presenza di insediamenti rurali di varie dimensioni, che talora si insediano su siti precedentemente occupati da villaggi dauni.

E' questo un ambito in cui insistono due importanti insediamenti, medievali e tardo-medievali, in questo ultimo caso (Chieuti) con presenza di popolazione di cultura arbresh. Se per Serracapriola si individua il nucleo sorto intorno al Castello, Chieuti è una tipica città di fondazione, con un impianto viario di tipo reticolare, racchiusa all'interno di una cinta muraria. Entrambi gli insediamenti sorgono su alture (270 metri s.l.m. Serracapriola e 220 Chieuti).

Agli insediamenti storici sono seguiti alcuni importanti insediamenti religiosi nelle campagne verso la costa adriatica e i centri di Ripalta e Marina di Chieuti. La prima è sorta intorno all'Abbazia cistercense di Santa Maria di Ripalta (fig. 1 e 2), mentre la seconda è legata alle politiche di Riforma agraria attuate negli anni Cinquanta del XX secolo. Da segnalare, pure, l'insediamento medievale di Sant'Agata sul Fortore, un'antica grangia dell'Abbazia benedettina di Santa Maria delle Tremiti, un'ampia cittadella fortificata abbandonata e in precarie condizioni strutturali.

Caratteristiche dei beni culturali

La situazione dei beni culturali di carattere archeologico di quest'ambito presenta forti analogie con la situazione riscontrata nell'ambito 2. I siti attualmente noti sono stati intercettati per lo più in seguito a lavori agricoli e a segnalazioni casuali, per cui la loro conoscenza è limitata a ruderi affioranti o ad aree di dispersione di frammenti di materiale ceramico.

L'ambito presenta in maniera equilibrata le principali tipologie di beni: torri costiere, masserie, casini ed alcuni complessi religiosi al di fuori dei centri urbani. Questi, in discreto stato di conservazione, in virtù delle loro posizione collinare, hanno un forte rapporto visivo con il paesaggio rurale circostante. Di grande pregio, ma non visitabile, è il palazzo ducale di Serracapriola, centro in cui si segnalano anche alcune chiese. Meritevole di recupero è il vasto complesso di Sant'Agata sul Fortore (fig. 3), in grave degrado.

Serracapriola è collocata a poca distanza dal tracciato del grande tratturo L'Aquila-Foggia, oggi in gran parte occupato dalla strada statale 16. Mancano in quest'ambito strutture museali.



fig. 1 e 2_ *Abbazia cistercense di Santa Maria di Ripalta*



fig. 3_ *Serracapriola, Complesso di Sant'Agata sul Fortore*

Ambito 6 :



Cerignola (parte), San Ferdinando di Puglia, Trinitapoli (parte), Ordina (parte), Ortanova (parte), Carapelle (parte), Stornara, Stornarella (parte).

Modelli storici dell'insediamento

Il comparto, prospiciente la valle dell'Ofanto e attraversato dal Carapelle, fu densamente popolato sin dal Neolitico, come è attestato dalla fittissima presenza di villaggi trincerati, ma recenti ricerche documentano una persistente frequentazione anche nell'Età del Bronzo. A partire dall'Età del Ferro il territorio appare dominato dal grande centro daunio di *Herdonia* (figg. 1 e 2) che, segnato dalle vicende della guerra annibalica, fu oggetto di una progressiva ristrutturazione, culminata nel II sec. d.C., quando, con il passaggio della *via Traiana* che ne lambisce il foro, il centro, legato all'agricoltura e all'allevamento transumante, assunse rango urbano. In pochi anni la città si trasformò, grazie alla monumentalizzazione del foro e alla realizzazione di numerosi edifici pubblici, e rappresentò in età romana un cruciale nodo stradale: oltre che tappa importante lungo la Traiana, *Herdonia*, grazie alla *via Aurelia Aeclanensis o Herdonitana*, era collegata con *Aeclanum* e quindi con la *via Appia*, mentre un'altra strada la congiungeva a Venosa. La trama insediativa di epoca romana è segnata anche dalla presenza di numerose ville e fattorie che ne punteggiano il territorio. Proprio la presenza delle strade, importanti ancora in età tardoantica, favorì il perdurare di una certa vitalità della città che, seppur fortemente ridimensionata e trasformata, continuò a vivere sino al Medioevo.



fig. 1_centro
daunio di
Herdonia



fig. 2_Herdonia, particolare del Macellum

E' questo l'ambito che registra le maggiori trasformazioni insediative tra Settecento e Ottocento. Se ancora a metà del XVIII secolo vi si trovavano solo due centri abitati (Cerignola e Casaltrinità, oggi Trinitapoli) la politica borbonica di colonizzazione del Tavoliere e di nuova fondazione di nuovi centri abitati infittisce la trama insediativa, dapprima con i cinque Reali Siti (Carapelle, Stornara, Stornarella, Orta Nova e Ortona, fondate sulle aree di cinque importanti masserie gesuitiche), più tardi con la fondazione di San Ferdinando di Puglia. La rete stradale, quella a servizio della transumanza e quella d'epoca romana, nonché la strada delle Puglie, da Napoli a Bari, ha svolto un ruolo di promozione dell'insediamento sedentario, facendo sì che gruppi di case divenissero prima casale e poi entità urbana vera e propria. Fra questi va ricordato l'attuale Borgo Tressanti, un tempo complesso agricolo dei Certosini di San Martino di Napoli.

Ai sei centri urbani con impianto "moderno" si deve aggiungere Cerignola, che ha una fondazione più antica e presenta caratteristiche duplici: alla parte più antica, la Terra Vecchia, cresciuta intorno ad una fortificazione eretta su un leggero rilievo si accompagna una parte di espansione settecentesca fuori della cinta muraria (fig. 3).



fig. 3_Cerignola, nucleo storico

Di un certo interesse è l'impianto urbano della Casaltrinità di età moderna con le caratteristiche case a schiera dotate di *mugnale*, elemento architettonico ricorrente nella maggior parte dei centri storici della Capitanata.

Una costante per tutti questi centri e per il territorio rurale che li circonda è stato ed è il loro rapporto con l'attività pastorale prima e agricola dopo. Il territorio infatti è interessato dall'attraversamento dei principali tratturi della Regia Dogana della Mena delle pecore. Sia nelle aree tradizionalmente destinate al pascolo, che in quelle prettamente cerealicole, si registra lo sviluppo di una serie di agglomerati; ci riferiamo a strutture come taverne, panetterie, masserie e poste, un sistema di architettura rurale che si infittirà dopo che il Tavoliere sarà affrancato dall'obbligo del pascolo. In questo ambito l'intervento della bonifica, che ha caratterizzato buona parte del Tavoliere, risulta limitato se si eccettua il borgo di Santa Chiara in territorio di Trinitapoli e in parte il citato caso di Tressanti. Si segnala, tuttavia, un intervento di poderizzazione realizzato su iniziativa di alcuni latifondisti, come ad esempio i poderi Pavoncelli.

L'orografia quasi insistente, se si eccettua la zona meridionale dell'ambito, verso il fiume Ofanto e il rilievo su cui sorge Cerignola, permette una percezione del paesaggio molto particolare, quasi piatto, nel quale i profili delle masserie si stagliano netti all'orizzonte.

Caratteristiche dei beni culturali

I beni archeologici del territorio sono rappresentati da due forti nuclei tematico-cronologici: quello degli ipogei dell'età del Bronzo e quello dei monumenti di età romana della città di *Herdonia*. A Trinitapoli e a San Ferdinando, infatti, l'offerta culturale è costituita da due poli archeologici particolarmente rilevanti e rappresentativi delle tradizioni funerarie e cultuali delle genti che abitarono questi territori nel II millennio a.C.: ci riferiamo per Trinitapoli agli ipogei della Madonna di Loreto, attrezzati come parco archeologico, e per San Ferdinando a quelli di Terra di Corte. Il segno più evidente e perdurante nel territorio è certamente quello impresso dalla città di *Herdonia* e dai numerosi insediamenti rurali di epoca romana. La città, indagata con rigore per quasi quarant'anni da missioni italiane e straniere, versa ora in condizioni di abbandono in attesa di essere adeguatamente valorizzata, ma conserva una buona leggibilità del suo impianto urbano e di

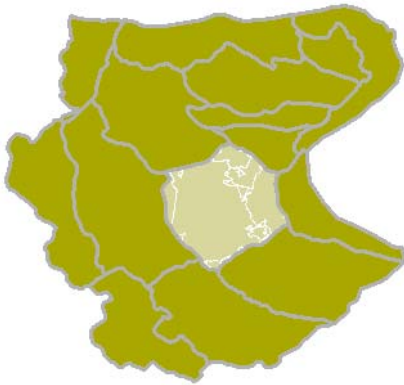
molti monumenti ed edifici di età romana, mentre nulla rimane delle strutture abitative e delle tombe di età daunia indagate. Della fase medievale si conserva un piccolo nucleo insediativo sulla collina settentrionale, dove, nel XIII secolo, una chiesa a tre navate fu trasformata in castello da Federico II.

La destinazione d'uso dei terreni del Tavoliere, e quindi di buona parte di quelli ricadenti in questo ambito, ha fatto nascere e sviluppare una serie di tipologie di architetture residenziali, produttive e religiose, che, insieme alle necessarie infrastrutture al servizio di esse, li fanno divenire parte di un sistema diffuso di beni culturali. Ci si riferisce alle grandi masserie da campo, con annesse le cafonerie, gli stalloni, le mete chiuse per la conservazione dei foraggi, le panetterie con i "centimoli", gli *scariazzzi*, edifici aperti su un solo lato e caratterizzati da lunghe teorie di arcate esposte a mezzogiorno dove gli armenti venivano rinchiusi dopo le giornate di pascolo. A queste strutture architettoniche si aggiungono le numerose chiese rurali, spesso annesse alla masseria ma anche sparse nel territorio. A questi edifici si affiancano una serie di piccole strutture quali i pozzi, che sovente ripetono un disegno di piccolo gazebo in muratura con relativi sistemi di abbeveratoi. Da segnalare anche alcuni casini e tenute corredate da impianti di trasformazione (palmenti e trappeti di tipo industriale), edificati, a partire dalla metà dell'Ottocento, in relazione con la trasformazione olivicola e viticola del territorio.

Nelle aree antiche dei centri urbani, insieme ad alcuni episodi di edilizia religiosa, in particolare a Cerignola e Trinitapoli, sono da segnalare alcune residenze settecentesche di buona fattura architettonica. Lo stato di conservazione di queste aree necessita di interventi di recupero e restauro.

Mediocre, non solo a causa dell'orografia, è l'impatto visivo dalla campagna dei centri abitati e da questi verso la campagna.

Sono presenti piccoli musei a Cerignola, a San Ferdinando, a Trinitapoli ed a Ortanova.



Ambito 7:

Foggia, Lucera (parte), Manfredonia (parte), San Giovanni Rotondo (parte), San Marco in Lamis (parte), Carapelle (parte), Ortona (parte), Ascoli Satriano (parte), San Severo (parte).

Modelli storici dell'insediamento

La fertile pianura che circonda Foggia, solcata dal fiume Celone, conserva le tracce evidenti della fitta trama di villaggi che durante tutto il Neolitico vi si insediarono, tra i quali quello di Passo di Corvo è considerato il più esteso d'Europa. Alla molteplicità dei villaggi neolitici (si segnala anche Masseria Petruzzo) si sostituisce, in epoca storica, un grande centro urbano, Arpi, forse una delle più importanti città italiche. Rilevanti le trasformazioni che la fondazione della città impresso al territorio: nel VI sec. a.C. essa si estende su mille ettari e per proteggerla viene realizzato un grandioso sistema difensivo costituito da un fossato esterno ad un aggere lungo circa 13 km, ancora in parte riconoscibile. Il territorio della città si estendeva sino al mare, dall'accesso al quale fu esclusa solo nel II sec.a.C. con la fondazione di *Sipontum*. Il modello urbanistico della città è quello sparso, tradizionale della cultura daunia. A partire dalla fine del IV sec. a.C. la sua storia si intreccia con quella dei suoi rapporti con Roma, della quale diviene alleata, mentre i rapporti e gli scambi culturali con la Grecia si fanno sempre più intensi. Un nuovo modello urbanistico a maglie strette sembra caratterizzare la città. Tale assetto sembra perdurare fino al II sec. a. C., quando il tradimento dell'alleanza con Roma ed il passaggio ad Annibale dopo la sconfitta di Canne saranno puniti con estese confische e la centuriazione di una larga parte del suo territorio, nonché con la fondazione di Siponto. Questi avvenimenti determinano una progressiva marginalizzazione della città, della quale le fasi di età pienamente romana sono quasi del tutto ignote, benché ancora in età tardoantica il toponimo *Arpos* sia ancora indicato nella *Tabula Peutingeriana*. E' in quest'epoca, soprattutto, che il territorio viene popolato di ville e fattorie.

A partire dall'età imperiale sembra essere il centro di *Carmeia* (nella zona dell'attuale san Lorenzo in Carmignano) ad acquisire un ruolo di sempre maggiore rilievo nel territorio, passando da grande proprietà imperiale a diocesi nel V secolo, fino a configurarsi quale esteso insediamento cinto da mura e fossato in età medievale. Proprio in questa zona, in località Pantano, Federico II fece costruire una delle sue più celebri residenze, la *domus Pantani*, della quale il toponimo conserva memoria.

A poca distanza dall'antica città daunia di Arpi, dalla fine dell'XI secolo si consolida un nuovo insediamento, Foggia, al crocevia dei percorsi della transumanza. La crescita urbana, piuttosto sostenuta fino al XIV secolo, a scapito dell'abbandono di altri centri minori (ai margini dell'ambito è il casale di san Chirico), subirà un forte rallentamento nei secoli successivi, per ripartire dopo la peste del 1656, nonostante il terremoto del 1731.

Il territorio circostante è caratterizzato da ampi complessi produttivi (masserie e poste) nelle aree cerealicole e pastorali, mentre a pochi chilometri da Foggia, non nel "ristretto"

suburbano, ma nel cosiddetto Quadrone delle vigne, insistevano strutture più piccole, a servizio dei vigneti, più tardi ampliate in forma di casino o di villa.

La struttura insediativa, concentrata nel centro urbano, non registrerà trasformazioni significative fino al primo Novecento. Solo a partire dai 1935 si registrano – e qui significativamente – novità sostanziali, segnate successivamente da maggiore o minore stabilità. La raggiera delle borgate del Consorzio di Bonifica di Capitanata, dell'Opera Nazionale Combattenti, negli anni Trenta e primi anni Quaranta, e della Riforma negli anni Cinquanta articola fortemente l'insediamento, sia pure a differenti dimensioni (Borgo la Serpe, poi Mezzanone, Tavernola, Segezia, Incoronata, Borgo Cervaro, Arpinova, Duanera la Rocca).

Anche a livello della cellula elementare dell'insediamento, gli anni Trenta del Novecento costituiscono uno spartiacque, con la definizione di una fitta rete di poderi, dotati di casa rurale e annessi, e connessi da una trama viaria densa gravitante sulla città.

Caratteristiche dei beni culturali

E' dall'alto, dal cielo, che le tracce della storia della città e del suo territorio appaiono in tutta la loro eccezionalità. Non è un caso che il Tavoliere sia considerato uno dei territori dove l'aerofotografia ha dato i suoi risultati migliori. Inoltre, una tradizione ormai consolidata di scavi e ricerche consente di visitare e conoscere alcuni beni culturali particolarmente significativi che ripercorrono tutta la storia di quest'ambito. Se la ricostruzione parziale di un villaggio neolitico è visibile nel parco archeologico di Passo di Corvo, le tracce meglio conservate della città di Arpi sono rappresentate dalle lussuose residenze aristocratiche in località Montarozzi (non visitabili), che documentano le enormi ricchezze accumulate dalle aristocrazie arpane e la perfetta e raffinata assimilazione di modelli culturali greci ed in particolare macedoni, come nel caso di alcune monumentali tombe a camera, tra le quali spicca l'ipogeo della Medusa (fig. 1) che, per l'articolazione architettonica e la ricchezza decorativa, può essere giustamente considerata uno dei monumenti più importanti dell'ellenismo italico. Tale monumento è oggetto di un complesso e difficile processo di tutela e valorizzazione ancora in corso. Recenti ricerche archeologiche nel sito di San Lorenzo in Carmignano stanno qui confermando la presenza di un grande insediamento di età imperiale, forse la *Carmeia* delle fonti, sul quale si sovrappone, intorno all'area della chiesetta settecentesca (che, benché chiusa al culto, ancora oggi rappresenta un forte segno identitario per il quartiere), l'abitato medievale con i suoi tre nuclei cinti da fossati. Anche in località Pantano le ricognizioni confermano la presenza di una lussuosa residenza databile in età federiciana. Il tipo insediativo della motta è attestato anche in quest'ambito, come documenta lo straordinario caso del sito in località masseria Petrullo-San Chirico.

Segnato da terremoti e da eventi bellici, ma anche dall'assenza di politiche di tutela, il centro storico di Foggia presenta elementi urbanistici ed architettonici interessanti all'interno della cosiddetta "testa di cavallo". All'esterno di essa, a partire dal dopo terremoto del 1731, si attuerà la fase più dinamica della vicenda architettonica della città, che proseguirà, con qualche sventramento edilizio, nel periodo fascista. La zona della "testa di cavallo" e dell'espansione ottocentesca, classificabile come centro antico, necessita di manutenzione e di restauro, per fermare ed impedire il totale deperimento.

Le architetture superstiti della città sono fortemente segnate dal barocco – nelle sue varie espressioni – e dal neoclassicismo, sia negli edifici civili che in quelli religiosi. Uno tra i pochi esempi di architettura rinascimentale – il palazzo De Vita – corre seri rischi di irreparabile degrado. Nel XX secolo l'architettura razionalista ha lasciato segni rilevanti a Foggia negli edifici pubblici, in quelli privati e in quelli di culto. Il profilo della città antica, un tempo fruibile dalle diverse strade d'accesso alla città, è stato fortemente occluso

dall'edificazione del dopoguerra. Si percepisce ancora il profilo della cattedrale e del suo campanile solo provenendo da Manfredonia.

Nelle campagne, rilevanti sono alcuni complessi masseriali, sovente fortificati, con piccole chiese annesse, e le poste armentizie, costruite a partire dal primo Ottocento. Nel Quadrone delle vigne si trovano alcuni casini di pregevole fattura.

Nelle borgate di fondazione novecentesca si riscontrano pregevoli esempi di architettura razionalista, come nel caso di Segezia (fig. 2) e Borgo Incoronata. Sia nel centro urbano che nella campagna lo stato di conservazione dei beni culturali architettonici è molto critico, se si eccettuano rari interventi di restauro di antiche masserie e di pochi edifici privati. Tracce del sistema tratturale, in un caso oggetto di recupero, potrebbero collegare alcune delle strutture indicate.

La storia della città e del suo territorio è raccontata dai reperti raccolti nel Museo Civico (con l'annessa Pinacoteca in attesa di trasferimento e una sezione etnografica), nel Museo del territorio e nel Museo Diocesano. L'offerta museale della città è completata dagli altri Musei Provinciali

(di Storia Naturale, Interattivo delle Scienze e Galleria d'arte contemporanea).



fig. 1_ *Ipogeo della Medusa,*
particolare del frontone.



fig. 2_ *Foggia, Chiesa di Borgo Segezia*



Ambito 8 :

San Severo, Rignano Garganico (parte), Apricena (parte), Torremaggiore (parte), San Paolo di Civitate (parte), Lesina (parte), Poggio Imperiale (parte), San Marco in Lamis (parte), Foggia (parte).

Modelli storici dell'insediamento

Densamente popolato sin dal Neolitico, questo territorio assume un'impronta particolare grazie all'economia pastorale che ne ha caratterizzato e modellato il paesaggio sin dall'età del Bronzo, assumendo forme particolari durante l'età del Ferro. In particolare tra V e IV sec. a.C. lungo i percorsi tratturali che lo attraversavano, i Dauni costruirono una serie di piccoli santuari, ai quali erano probabilmente annesse strutture di servizio destinate ad accogliere i pastori di passaggio. La realtà urbana più antica e consolidata è certamente quella di San Paolo di Civitate, che nel nome conserva parte della sua lunga vicenda insediativa e onomastica. Importante abitato dauno col nome di *Tiati*, fu trasformata in municipio romano nel II sec.a.C. col nome di *Teanum Apulum*, la cui posizione di confine ne determinerà il passaggio in età tardoantica alla *regio IV Samnium*. Dopo alcuni secoli di abbandono la città fu rifondata col nome di Civitate (fig. 1), come ultimo baluardo del *limes* fortificato bizantino, per spostarsi definitivamente alcuni secoli dopo presso il casale sorto intorno al monastero di San Paolo. La città fu un importante nodo viario: vi passava la *via Litoranea* diretta a *Sipontum* ed era collegata a *Luceria* e ad *Arpi*. Sempre da *Teanum* partiva una strada che consentiva di aggirare tutto il promontorio, toccando i centri costieri. Un altro insediamento dauno molto importante fu quello in località Casone, nel territorio di San Severo, abitato ininterrottamente dal Neolitico sino al XIV secolo.

A parte la sostanziale continuità dell'insediamento di Civitate (*Tiati*, *Teanum Apulum*), sia pure con lievi spostamenti di sito, è nel Medioevo che si definisce la trama insediativa di quest'ambito, con l'abbandono di *castra* e casali minori e la concentrazione della popolazione in alcuni siti, quali San Severo, Torremaggiore ed Apricena. Più tardo e legato al definitivo abbandono di Civitate è il centro moderno di San Paolo di Civitate, rifondato su iniziativa baronale.

Punto di accesso, con il ponte e la taverna di Civitate, ai pascoli del Tavoliere per le greggi che utilizzavano il tratturo litoraneo L'Aquila- Foggia, è tuttavia meno segnato, rispetto ad altri ambiti, dalle strutture legate alla transumanza. Qui, infatti, più precoce è stata la trasformazione cerealicola e quella successiva, vitivinicola che, soprattutto a San Severo, punteggia con cantine e strutture produttive non solo la campagna, ma anche il centro urbano. Di un certo interesse sono anche le masserie, in qualche caso fortificate e di grandi dimensioni.

Le architetture urbane hanno risentito fortemente soprattutto del terremoto del 1627. I centri storici di San Severo, Apricena e Torremaggiore hanno un impianto di forma circolare, un tempo racchiuso dalle mura (a San Severo è riconoscibile il sito delle antiche porte di ingresso), ma non conservano che limitate testimonianze di epoca medievale.

La trama insediativa non è stata successivamente modificata, se non marginalmente, dagli interventi della Bonifica e della Riforma fondiaria.

Caratteristiche dei beni culturali

Dell'antico abitato di *Tiati-Teanum Apulum*- Civitate il paesaggio conserva cospicue tracce del suo passato spesso non più comprese, come si evince dai nomi con cui la tradizione indica i resti monumentali degli antichi insediamenti. Della città romana si conserva il Torrione, in realtà monumento funerario a due dadi sovrapposti, la Basilica e numerose iscrizioni funerarie, mentre la cosiddetta Chiesa era la torre costruita a difesa dell'abitato medievale. La posizione di Tiati dovette agevolare l'acquisizione di modelli culturali raffinati, come attestato dai frammenti della decorazione frontonale in terracotta del santuario sul "Regio tratturo" e da numerosi corredi funerari. Per quanto riguarda il periodo medievale, mancano ancora ricerche sistematiche che mettano in luce e consentano di conoscere e valorizzare la tipologia insediativa della motta.

A parte le imponenti strutture castellari di Torremaggiore (fig. 2) ed Apricena, e il cinquecentesco palazzo Gonzaga, a San Paolo di Civitate, è il barocco che domina le architetture dei centri dell'ambito. In particolare a San Severo, chiese e conventi sono segnate da questo stile (fig. 3 e 4), in ragione della ricostruzione della città dopo il disastroso terremoto del 1627.

Di un certo interesse è anche l'edilizia pubblica e privata del primo Ottocento, soprattutto a San Severo. A questo stesso periodo risale la maggior parte delle masserie ancora esistenti. Interessanti, in alcuni centri, i resti dei piani delle fosse granarie e, come si è detto, alcune cantine interrato soprattutto nel centro urbano di San Severo. All'interno dell'ambito si riscontrano tracce della rete tratturale, di cui è auspicabile il recupero. I centri urbani di San Paolo di Civitate e di Torremaggiore conservano un buon rapporto di visibilità con il paesaggio rurale, soprattutto sul versante settentrionale ed occidentale che guarda al pre-appennino e alla valle del Fortore. La prospettiva d'arrivo alla città di San Severo, provenendo da Foggia, conserva ancora una piccola parte di alberate di Pino marittimo ed alcune architetture di fine Ottocento.

I Musei che raccontano la storia del territorio sono il Museo Civico e quello Diocesano a San Severo, il Museo Civico Archeologico ad Apricena, il Museo Archeologico di San Paolo di Civitate, il Museo di Torremaggiore, dedicato in gran parte alla vicina Fiorentino.



fig. 1_*San Paolo di Civitate, torre di fortificazione medievale dell'insediamento di Civitate*



fig. 2_*Torremaggiore, Castello*



. 4_ *San Severo, chiesa di San Lorenzo*

f
i
g

fig. 3_ *San Severo, Palazzo Celestini*

Ambito 9 “Pianura costiera del Tavoliere”:

Margherita di Savoia, Zapponeta, Trinitapoli (parte), Manfredonia (parte), Cerignola (parte).



Modelli storici dell'insediamento

Il popolamento di quest'ambito fu, sin dalle fasi più antiche, indissolubilmente legato alle lagune che ne caratterizzavano la costa. Tra il Neolitico e l'Età del Bronzo una serie di ampi villaggi, tra i quali quello di Coppa Nevigata conserva la traccia di questo rapporto con l'acqua ed il mare, fatto di scambi ma anche della necessità di difendersi dai rischi provenienti dall'Adriatico. In località Vasche Napoletane, ad esempio, è da segnalare un particolarissimo insediamento dell'età del Bronzo probabilmente destinato al completamento del processo di cristallizzazione del sale, la cui interpretazione è stata possibile grazie a confronti di tipo etnografico con le attività svolte dai salinari ancora agli inizi del '900. Il sito, di estrema suggestione per la sua collocazione all'interno della laguna, non è visitabile. Nell'età del Ferro le popolazioni che vivono in questo territorio sono portatrici di una cultura dai tratti peculiari, ricca e raffinata, che si manifesta, in ambito funerario, nella produzione delle cosiddette “stele daunie” (Cupola-Beccarini, Salapia).

I centri urbani intorno ai quali si viene organizzando il territorio sono l'abitato di Salapia e Siponto. Il primo fu uno dei porti più importanti della Daunia, affacciato sulla laguna, abitato ininterrottamente dal X sec.a.C. fino ad età tardoantica, con brevi spostamenti determinati dall'impaludamento della costa. Siponto, prima città daunia e poi colonia romana dal II sec.a.C., collegata alla via Traiana attraverso lo snodo di *Aece* e attraversata dalla via Litoranea, svolse per secoli un ruolo cruciale come collettore del grano apulo verso i mercati orientali. In età tardoantica fu sede di un'importante diocesi, dalla quale dipendeva anche il santuario micaelico di Monte Sant'Angelo.

A causa di alcuni rovinosi avvenimenti naturali, la città fu abbandonata nel XIII secolo e gli abitanti trasferiti nel sito che da Manfredi prenderà il nome di Manfredonia.

Mentre cresce di funzioni e di importanza demografica il nuovo centro, nel basso Medioevo non risultano casali e centri abitati costieri, in una zona fortemente segnata dalla malaria, mentre nel XV secolo viene consolidato, anche con l'apporto di immigrati schiavoni, il centro di Casale della Trinità. Nei tre secoli successivi l'insediamento sulla costa sarà caratterizzato da dimore precarie (*pagliai*), con rari edifici in muratura presenti soprattutto in vicinanza delle allora Saline di Barletta e di Torre Pietra. Saranno le torri costiere di avvistamento, edificate nel XVI secolo (Torre Rivoli, Torre Pietra (fig. 1) e Torre delle Saline), a costituire punti di riferimento significativi.

L'insediamento si stabilizza e il carico umano inizia a crescere a partire dalla metà del Settecento. I pagliai scompaiono del tutto nei centri abitati solo nella seconda metà dell'Ottocento quando la popolazione di Saline (ora Margherita di Savoia) e Zapponeta, fondata a fine Settecento, si trasferisce nelle nuove case in muratura. Nelle campagne e

lungo la costa i pagliai saranno sostituiti da un modello di casa monocellulare [*chem(e)r(e)*], tuttora presente. Un altro tipo di abitazione rurale, presente tra Zapponeta e Manfredonia almeno a partire dal XVIII secolo, è lo *sciale*, spesso fortificato.

A partire dalla fine dell'Ottocento la città di Margherita di Savoia accentua la caratteristica forma allungata, costituendo di fatto una quinta edificata di case, in origine al massimo di due piani fuori terra, prospiciente la costa.

L'altra significativa novità si registra a partire dagli anni '60 del '900, quando inizia la costruzione dei villaggi turistici, il primo dei quali è Ippocampo; negli stessi anni inizia anche la diffusa edificazione spontanea abusiva nell'area tra Torre Pietra e Margherita.

Caratteristiche dei beni culturali

Ricchissimo di beni culturali di ogni epoca grazie alla favorevole posizione geografica e alla fertilità dei terreni, il territorio si presenta disseminato di villaggi neolitici e dell'età del Bronzo, tra i quali quello fortificato di Coppa Nevigata è da anni oggetto di ricerche sistematiche ma non ancora attrezzato per la fruizione. Gli insediamenti di Cupola e Beccarini e di Salapia rappresentano le emergenze di maggiore rilievo per l'età preromana e documentano la ricchezza diffusa tra queste comunità. Accanto al commercio, lo sfruttamento della laguna per estrarne il sale contribuì sensibilmente al diffuso benessere, che riscontriamo nei corredi e nelle evidenze residenziali e funerarie di questi centri. La precoce romanizzazione, favorita anche dal passaggio della *via Litoranea*, si coglie già alla fine del III secolo a.C. a Monte di Salpi, in località san Vito, dove fu impiantata una villa dotata di lussuosi ambienti residenziali e attrezzata per la produzione dell'olio. La villa, benché attualmente non attrezzata per la fruizione, è inserita nel Riserva naturale delle Saline di Margherita di Savoia e quindi in un contesto ambientale di grande suggestione.

Della Siponto romana e tardoantica, collocata sul confine con l'ambito undici, valorizzata attraverso la predisposizione di un parco archeologico, si conservano le mura, imponenti strutture murarie relative al porto, interrato da secoli, e la basilica paleocristiana, caratterizzata da un raffinato apparato decorativo, per la cui realizzazione furono chiamate maestranze costantinopolitane. Tratti dei muri dell'anfiteatro sono stati conservati inglobati nelle strutture della masseria Garzia. Alla stessa epoca sono riferibili alcuni monumentali ipogei funerari, quali quelli in località Capparelli, Minonno e Scoppa, nei quali sono attestate tutte le tipologie tombali dell'epoca.

Il sistema dei beni culturali di questo ambito ha nella basilica romanica di Santa Maria Maggiore (fig. 2), dentro il parco archeologico (fig. 3), uno dei monumenti più importanti della Capitanata e attesta l'importanza nei secoli centrali del Medioevo della città di Siponto.

Per i secoli successivi, insieme alle più tarde costruzioni rurali, sono da segnalare come sistema diffuso sul territorio le torri costiere (la più rimaneggiata, quella delle Saline a Margherita di Savoia, ospita il museo). In cattive condizioni è quella di Torre Pietra, con le costruzioni limitrofe, mentre è stato recuperato di recente l'attiguo villaggio dei salinieri. Tra il patrimonio storico architettonico diffuso sono pure da considerare i diversi edifici legati alle saline, tra cui alcune case di servizio, una torre in località Carmosina ed un capannone progettato da Pierluigi Nervi, oggi interessante esempio di archeologia industriale. Lo stato di conservazione dei centri storici è mediocre, con l'eccezione di quello di Trinitapoli recentemente interessato da interventi di restauro e recupero.

Il centro abitato di Margherita di Savoia conserva un buon rapporto visivo dalla costa, sebbene la presenza di edifici a molti piani rompe l'armonia della quinta edificata. Il paesaggio in prossimità del centro costiero è caratterizzato dalle montagne di sale accumulato ai bordi delle vasche salanti.

Il tratturello che per qualche chilometro costeggia il mare a Nord di Margherita di Savoia è stato in parte occupato da costruzioni e recinzioni private, così come impedito è l'accesso al mare in molti punti.

I musei localizzati nell'ambito sono il Museo Etnografico di Siponto, l'Antiquarium di Trinitapoli e il Museo Storico delle Saline e la Pinacoteca a Margherita di Savoia.



fig. 1_ Margherita di Savoia, Torre Pietra (in primo piano, chiesetta di San Michele)



fig. 2_ Siponto, Santa Maria Maggiore



fig. 3_ *Siponto, parco archeologico*



Ambito 10 “Ansa del Candelaro”:

*Manfredonia (parte), San Giovanni Rotondo (parte),
San Marco in Lamis (parte), Rignano Garganico (parte).*

Modelli storici dell’insediamento

L’ambito è caratterizzato dalla presenza di alcuni villaggi pre-protostorici quali quelli di Monte Aquilone, Masseria Bramante, Masseria Candelaro, quest’ultima lungamente indagata, nei cui pressi è attestato il modello insediativo medievale della “motta”. La trama dell’insediamento è segnata, al pari di altre zone di pianura del Tavoliere, dagli effetti dell’abbandono di villaggi, casali e centri minori nel basso Medioevo. L’ambito è caratterizzato, altresì, a parte il complesso di San Leonardo in Lama Volara (chiesa, ospedale per i pellegrini e poi per i pastori), da un gran numero di masserie e da alcune poste armentizie di grandi dimensioni. Recente è l’ubicazione di alcuni complessi turistico-ricettivi e di una parte dell’area industriale di Manfredonia.

Caratteristiche dei beni culturali

Benché oggetto di indagini e significativo per la storia delle ricerche, il sito archeologico di Masseria Candelaro, che consentirebbe di documentare le tipologie insediative tipiche della preistoria e del Medioevo in questa zona, non è ancora stato attrezzato per la fruizione.

Il romanico della chiesa abbaziale di San Leonardo (fig. 1 e 2) si accompagna ad alcune testimonianze di gotico nelle costruzioni attigue (ex ospedale dei Cavalieri teutonici). Il territorio rurale è punteggiato da piccole chiese, quasi sempre in uno stato di cattiva conservazione. Il territorio dell’ambito è in buona misura dominato dalla vasta campagna del Tavoliere e dalle costruzioni più caratteristiche, masserie e poste, connesse tra di loro da tracce della rete tratturale. Lo stato di conservazione di questi edifici è nella maggioranza dei casi mediocre.



figg. 1 e 2_ Siponto, chiesa abbaziale di San Leonardo





Ambito 11 :

*Manfredonia (parte), Monte Sant'Angelo(parte),
Mattinata (parte), Vieste (parte), Peschici (parte),
Vico del Gargano (parte), Ischitella (parte),
Rodi Garganico (parte).*

Modelli storici dell'insediamento

Numerosi siti archeologici, talvolta di eccezionale rilevanza, attestano la frequentazione da parte dell'uomo della costa di questo ambito durante tutte le fasi della preistoria, sin dal Paleolitico. Dei tanti insediamenti dauni che punteggiavano la fascia costiera l'unico centro che acquisì consistenza urbana fu *Uria*, l'attuale Vieste, sede di un importante approdo portuale. Durante la prima età imperiale il litorale garganico vide la realizzazione di numerosi impianti produttivi legati allo sfruttamento agricolo delle valli costiere, in genere abbandonate nel II secolo e solo raramente rioccupate in età tardoantica, fase che conobbe comunque una certa vitalità, seppur con forme insediative differenti. Il collegamento fra questi centri aveva come via privilegiata quella marittima, benché non mancasse una viabilità terrestre di ambito locale che collegava i centri costieri e alcune zone interne.

Per le fasi successive, in questo ambito sono riconoscibili differenti modelli insediativi: si va da quello tipico di fondazione, a maglie ortogonali, usato per la città di Manfredonia; a centri quali Vico del Gargano, tipico risultato di una aggregazione di casali attorno ad un elemento di fortificazione a presidio del territorio. Gli stessi centri urbani ricadenti nell'ambito sono, per la maggior parte dei casi, nuclei urbani realizzati alla sommità di colline alte, con uno sviluppo dell'abitato a cavaliere sulla costa. E' il caso di Vieste, Peschici e Rodi Garganico. Per quanto attiene Mattinata, l'originario nucleo risalente al XVIII secolo è stato realizzato sempre su colline, ma ad una certa distanza dalla costa. L'insediamento è comunque prevalentemente accentrato con due sole vistose eccezioni, costituite dalla frazione di Macchia di Monte Sant'Angelo e dal piccolo borgo costiero di San Menaio, frazione di Vico del Gargano edificata a ridosso di uno scalo marittimo e di una torre costiera.

Dal punto di vista demografico, fortemente dinamica si presenta la fascia meridionale - è il caso di Manfredonia - che ha beneficiato dei flussi migratori provenienti da Monte Sant'Angelo.

Nel territorio sono frequenti gli agglomerati di case intorno a masserie, più compatte rispetto a quelle del Tavoliere. Va aggiunta una serie di insediamenti ricavati in grotte naturali o parzialmente scavate dagli abitanti. Per la fascia settentrionale, si tratta di grotte scavate nella roccia calcarea - è il caso di Peschici e Rodi Garganico - mentre verso sud, a Vieste, Mattinata e in quella parte di territorio di Monte Sant'Angelo ricadente in questo ambito, si tratta di grotte scavate in un particolare tipo di conglomerato. Altre forme d'insediamento, di minor dimensione, sono quelle riferite ai casini, architetture con destinazione e funzione residenziale stagionale, poste nelle immediate periferie dei centri abitati. Sono maggiormente presenti nell'area di Manfredonia, Macchia di Monte Sant'Angelo, Mattinata, Rodi Garganico, Ischitella e Vico del Gargano. Quasi sempre

all'abitazione principale, a due o tre piani fuori terra, si affiancano una serie di abitazioni più piccole a schiera o isolate, con presenza di strutture per la captazione delle acque meteoriche, le cisterne, che si presentano come pozzi dalle strutture architettoniche di gazebo, il tutto recintato da muri in pietra. Da segnalare anche nel territorio di Vico del Gargano una serie di ville a ridosso dell'oasi agrumaria.

Caratteristiche dei beni culturali

Questo ambito reca tracce e segni profondi impressi dall'uomo alla pietra, alle rocce e alle grotte che ne modellano il paesaggio. La frequentazione di questa parte del promontorio garganico durante il Paleolitico ha lasciato numerose tracce nei ripari sotto roccia, come quelli di Sfinalicchio B e C, della Grotta dell'Istrice, della Grotta di Tommasone, della Grotta dell'Acqua, sulle pareti dei quali l'uomo ha tracciato numerosi graffiti, probabilmente legati ad un uso culturale delle grotte. Ma la pietra, in particolare la selce, fu essenzialmente una materia prima, le cui miniere durante il Neolitico gli abitanti del Gargano individuarono e sfruttarono. Ricordiamo quelle della Defensola a Vieste e di Valle Sbernia a Peschici, dove la miniera fu usata ancora nell'eneolitico come luogo di sepoltura. Ancora una volta sono le necropoli scavate nella roccia la maggiore evidenza degli insediamenti dauni, come nel caso di Monte Tabor, San Salvatore, Monte Civita e soprattutto Monte Saraceno, con i suoi segnacoli in pietra. Una delle grotte dell'isola di Sant'Eufemia, posta di fronte al porto di Vieste, ospitò per secoli, il culto di Venere Sosandra, poi trasformato in culto cristiano. All'età romana è riferibile il sistema di ville costiere, alcune delle quali ancora ben leggibili, quali quelle di Santa Maria di Merino (fig. 1) e Agnuli, con funzioni produttive. Ad età tardoantica ed alla diffusione del cristianesimo sono riferibili decine di complessi funerari ipogeici, tra i quali spiccano quelli della Salata a Vieste e di Monte Pucci a Peschici, caratterizzati da semplici sepolture a fossa o in loculi e tombe a baldacchino scavate nella roccia.

La presenza di elementi architettonici sparsi, frutto della trasformazione antropica del territorio rurale, fa di questo ambito un grande sistema di beni culturali, a partire dagli elementi di divisione dei terreni, le cosiddette *macere*, muri a secco, fino ai tramezzi, muri di contenimento, realizzati sempre a secco, che permettono la messa a coltura dei pendii. Le pietre provenienti dai fondi sono usate per la realizzazione dei *paddjer* (pagliai). Alla presenza di terrazzamenti si devono affiancare le numerose aie per la battitura del grano, pavimentate con grandi lastre calcaree. Sempre in territorio rurale emergono nel paesaggio a terrazzamenti, due tipologie di case: la casa-torre e la casa del pastore. La prima è caratterizzata dalla presenza di due piani fuori terra con, alla base, quasi sempre la sola apertura del piano sottano e l'assenza di finestre, ubicate al piano superiore raggiungibile da una rampa di scale poggianti su un'arcata. La casa del pastore è ad un piano fuori terra ed è solitamente unita ad un recinto in muratura a secco o legata in malta che funge da ricovero per gli armenti: lo *sgariazzo*. In entrambe le tipologie è presente all'interno un camino. Nel caso dell'abitazione rurale può avere dimensioni variabili, ma sempre e comunque del tipo a camera, mentre per la casa del pastore il camino altro non è che il luogo della trasformazione del latte in formaggio, chiamata *casara*. In entrambi i casi, ma anche per masserie e casini, l'elemento architettonico di spicco che prevale in quasi tutto l'ambito è quello del comignolo, realizzato in calcare bianco, con forme particolari legate alla funzione di aspirazione dei fumi.

La pietra locale, il cosiddetto tufo di Monte Sant'Angelo, veniva cavato e trasportato a piè d'opera, dove veniva lavorato e ridotto in lastre e blocchi. A testimonianza di questa tecnologia, ricorrono spesso nel territorio rurale piccole cave, cui si affiancavano le calcare, dove tramite la cottura delle pietre di scarto si produceva la calce. Nella parte settentrionale dell'ambito, nei comuni di Ischitella, Rodi Garganico e Vico del Gargano, interessati dalla presenza della agrumeto, particolari sono i sistemi di recinti murari.

L'acqua meteorica viene captata in ampie cisterne sotterranee. A quelle interrato, quasi sempre cavità naturali, vanno affiancati i *cutini*, grandi catini all'origine forse delle doline, usati come bacini idrici e spesso realizzati nei compluvi naturali.

Il tratto marino è caratterizzato dalla presenza di numerose torri d'avvistamento risalenti al XVI secolo. Si tratta di un sistema di presidio delle coste in funzione di controllo contro le scorrerie piratesche che in quel periodo affliggevano i centri, costieri e non, della Capitanata. A loro volta le torri erano in relazione con le strutture castellari presenti all'interno dei centri urbani (ad esempio Manfredonia fig. 2 e Vieste).

Altri elementi architettonici sparsi sono quelli riconducibili agli insediamenti religiosi e monastici diffusi nel territorio.

Generalmente i centri storici sono tenuti in buone condizioni. Numerosi sono i musei ed i parchi archeologici allestiti in quest'ambito a fini di tutela e di valorizzazione del cospicuo patrimonio culturale. Ricordiamo il Castello e Museo Nazionale di Manfredonia, la Collezione Archeologica della Farmacia Sansone ed il Museo Civico, Storico e Archeologico a Mattinata, il Museo Civico ed il Museo Malacologico a Vieste, il Museo Archeologico della Selce a Peschici ed i parchi archeologici di Monte Saraceno, della Salata e di Manaccora.



fig. 1_ Vieste, chiesa di Santa Maria di Merino



fig. 2_Manfredonia, castello



Ambito 12 :

Lesina (parte), Poggio Imperiale (parte), Apricena (parte), Sannicandro Garganico (parte), Cagnano Varano (parte), Carpino (parte), Rodi Garganico (parte), Ischitella (parte).

Modelli storici dell'insediamento

La frequentazione di questo territorio fu precoce, con attestazioni che dal Paleolitico attraversano tutta la preistoria sino all'età del Bronzo. Privo di abitati di tipo urbano, in età storica quest'ambito è connotato da una trama insediativa che in epoca romana si fonda su un sistema di ville, sia sulla costa che nelle zone più interne, alcune delle quali furono abitate fino ad età tardoantica. Al Medioevo risale, invece, l'insediamento di Devia sul Monte d'Elio.

L'ambito contiene al suo interno tipologie diversificate di insediamenti, dai più antichi, Lesina, Carpino, Ischitella, Cagnano, San Nicandro Garganico, al più recente, Poggio Imperiale. Quest'ultimo si caratterizza come centro di fondazione di iniziativa baronale sul finire del XVIII secolo, mentre il centro di San Nicandro Garganico sarebbe sorto dopo l'abbandono del casale di Devia.

Gli impianti urbani sono caratterizzati dalla presenza di opere di fortificazione, ubicate in posizione tangente rispetto a quella che si caratterizzerà come forma planimetrica sinuosa tipica dei centri urbani sorti in epoca medievale. Ai castelli posti al margine delle "Terre Vecchie" si contrappongono spesso gli insediamenti conventuali posti fuori delle cinta murarie.

Un particolare insediamento, di tipo militare, è quello della stazione per idrovolanti di San Nicola Varano, nei pressi dell'antico monastero di San Nicola Imbuti; si tratta di una vera e propria cittadella, costruita a partire dal 1914 e abbandonata dopo il 1946. Durante gli anni Trenta, il territorio è stato interessato da piani di bonifica, che si sono tradotti in appoderamenti di terreni strappati alla palude con strutture di produzione energetica a servizio dei poderi (è il caso del Mulino Caldoli).

Dal punto di vista dell'insediamento, quest'ambito, a partire dagli anni Sessanta del XX secolo, ha subito una serie di trasformazioni non governate, salvo rare eccezioni, e in non pochi casi abusive. Ci riferiamo agli insediamenti di tipo stagionale di Marina di Lesina, Lido del Sole, a quello ricadente in località Torre Mileto.

caratteristiche dei beni culturali

Numerose le tracce lasciate dalla presenza dell'uomo durante il Paleolitico, in particolare nel territorio di Ischitella, dove la frequentazione continuò anche durante il Neolitico, quando fu avviato lo sfruttamento della miniera di selce alla foce del torrente Romandato, mentre numerosi villaggi trincerati, non ancora indagati, sono stati recentemente individuati lungo tutta la fascia comprendente i due laghi. Nel II millennio a.C. sul promontorio di Torre Mileto si insediò un villaggio che rappresenta uno dei rari siti stabili dell'età del Bronzo in Daunia. Passando all'occupazione di età romana, sempre in prossimità della costa, sull'altura di Sant'Annea, sono ancora ben conservate le strutture di una grande villa, forse ubicata all'interno di una proprietà imperiale. Non più visibili, ma di straordinario interesse, le strutture della villa indagata negli anni '50 nella piana di Carpino, ad Avicenna, dove una modesta villa rurale fu occupata in età tardoantica e altomedievale dal cimitero di un vicino abitato ed i cui materiali, esposti nel Museo del Territorio di Foggia, costituiscono un importante documento della cultura materiale di un periodo ancora poco noto. Nel parco archeologico di Devia o di Santa Maria di Monte d'Elio (San Nicandro Garganico) si conservano oggi ruderi di abitazioni e tracce delle fortificazioni realizzate nell'XI secolo. La testimonianza più significativa è costituita dai resti della Chiesa di Santa Maria (fig. 1), in stile romanico, decorata all'interno da uno splendido ciclo di affreschi datati tra il XII ed il XIII secolo.

In questo ambito sono predominanti le architetture fortificate, presenti sia nella forma castellare vera e propria che con torri d'avvistamento costiere. In alcuni casi, come a Ischitella, strutture castellari risalenti al XIII secolo sono state inglobate in un palazzo gentilizio del XVIII secolo. Particolari le presenze di torri costiere, alcune risalenti al XVI secolo, facenti parte del sistema che, partendo dalle coste abruzzesi, arrivava a quelle del Lazio meridionale, altre sicuramente precedenti, come quelle presenti sulle lagune di Lesina e Varano, che presentano forme e merlature differenti.

Il territorio contiene pregevoli esempi di masserie fortificate e residenze padronali del tipo casale di campagna. Insiste anche in forma diffusa la tipologia della casa torre, ispirata alle torri costiere, che qui si traduce in forme abitative. Di grandi dimensioni sono alcune poste armentizie come quella di San Nazario (fig. 2), nei cui pressi insiste anche uno dei pochi villaggi di case per operai agricoli presenti in Capitanata.

Diffuse sono le grotte, alcune di queste abitate sin dalla preistoria, come nel caso della Grotta dell'Angelo in territorio di San Nicandro Garganico, altre successivamente trasformate in luoghi di culto come nella Grotta di San Michele in territorio di Cagnano Varano.

Mediocre, salvo piccole eccezioni, lo stato di salute dei centri storici che tuttavia, nei casi di collocazione sommitale, presentano un cattivo rapporto visivo con il paesaggio rurale e i laghi costieri.

Scarsa la dotazione di musei. A parte il parco archeologico di Devia, a San Nicandro è stato realizzato un museo Storico Archeologico Etnografico e della Civiltà Contadina, a Lesina di un centro interesse documentario è il Centro visite del parco nazionale del Gargano.



fig. 1_ *San Nicandro Garganico, Santa Maria di Monte d'Elio*



fig. 2_ *San Nicandro Garganico, posta armentizia di San Nazario*



Ambito 13 :

Monte Sant'Angelo (parte), Manfredonia (parte), San Giovanni Rotondo (parte), Rignano Garganico (parte), San Marco in Lamis (parte), Apricena (parte).

Modelli storici dell'insediamento

Quest'ambito, che occupa le pendici meridionali del promontorio garganico, ha offerto le condizioni per l'insediamento dell'uomo sin dal Paleolitico, come attestato dalla frequentazione dei siti di grotta Paglicci e grotta Spagnoli. La continuità nella frequentazione del territorio è attestata dalla presenza di alcuni villaggi neolitici e da importanti resti dell'età del Bronzo, con tipologie funerarie anche dolmeniche. Anche l'età romana si caratterizza per una presenza piuttosto significativa di insediamenti rurali, in particolare fattorie. Il passaggio attraverso quest'ambito della *via Litoranea*, nel tratto che da *Teanum Apulum* conduceva a *Sipontum*, sembra documentato dalla presenza di cospicui resti di età romana e medievale nel territorio di Rignano Garganico, in località Villanova, dove è stato proposto di localizzare la stazione di *Tatinie* dell'Itinerario Ravennate. Un'altra strada antichissima, che sfrutta il collegamento naturale tra la valle di Stignano e quella di Mattinata, verrà sistemata durante il Medioevo e prenderà il nome di *via Sacra Langobardorum*, lungo la quale i pellegrini raggiungevano il santuario di Monte Sant'Angelo, sede di uno dei culti religiosi più antichi e sentiti dell'Italia meridionale, che probabilmente affonda le sue radici nel culto pagano di Calcante.

L'area dell'ambito include al suo interno centri che si sono attestati nelle immediate vicinanze di una serie di xenodochi che sorgevano lungo la predetta strada. E' il caso di San Marco in Lamis e di San Giovanni Rotondo, due centri nodali lungo la strada *Langobardorum*, e del casale di Sant'Egidio, abbandonato in epoca tardomedievale. Anche le opere di incastellamento, iniziate dai Normanni e proseguite dagli Svevi, hanno contribuito al nascere dei centri abitati di questo ambito.

Si tratta di centri ubicati in posizione strategica elevata, con la sola eccezione di San Marco in Lamis, fondata in un compluvio naturale attraversato da un corso d'acqua a regime torrentizio e privo di strutture che rimandino ad opere fortificate. Diversa la situazione di Rignano Garganico e Monte Sant'Angelo, dove la costruzione di un castello e di una cinta muraria hanno caratterizzato la forma e la tipologie architettoniche.

La presenza di grandi insediamenti religiosi è riscontrabile nella serie di abbazie sparse, da Santa Maria di Stignano (fig. 1) all'abbazia di San Matteo, entrambe in territorio di San Marco in Lamis, al convento dei Cappuccini di San Giovanni Rotondo, ai resti della chiesa di Sant'Egidio tra San Giovanni Rotondo e Monte Sant'Angelo, a quella di Santa Maria di Pulsano. Attorno a quest'ultima, sulle fiancate del vallone omonimo, si raggruppano una serie di eremi scavati nella roccia.

Accanto al rilievo dei complessi monastici e delle abbazie, che hanno contribuito ad organizzare l'insediamento, più di recente, in qualche caso a partire dalla fine

dell'Ottocento, si sono sviluppati piccoli casali o borghi minori, legati alle strutture produttive dell'allevamento. E' il caso dei casali raccolti nella frazione Montagna di Manfredonia (San Salvatore, Tomaiuoli), del limitrofo casale di Ruggiano, al confine con Monte Sant'Angelo, e del centro di Borgo Celano, in territorio di San Marco in Lamis.

Anche in quest'ambito è frequente il terrazzamento dei pendii collinari, ottenuto con l'impiego di muri a secco.



fig. 1_ San Marco in Lamis, Santa Maria di Stignano

Caratteristiche dei beni culturali

Benché segnato da una ininterrotta frequentazione, questo territorio è celebre per due diverse ma allo stesso tempo straordinarie testimonianze di culto create dall'uomo nella preistoria e nell'Alto Medioevo. L'offerta culturale, infatti, ha come poli di eccezionale rilevanza la Grotta Paglicci a Rignano Garganico ed il santuario di san Michele Arcangelo a Monte Sant'Angelo. Per quanto riguarda Grotta Paglicci, una significativa selezione dei reperti rinvenuti nella grotta è ora esposta nel locale Museo Archeologico, mentre *in situ* sono ancora leggibili pitture raffiguranti mani, animali e graffiti lineari. Straordinaria anche la scoperta di due sepolture sotto ocre e con corredo, il calco di una delle quali è esposto nel museo. Altro forte centro attrattore è il santuario micaelico, divenuto nel VII secolo santuario nazionale dei Longobardi, visitato da pellegrini che, attraverso la *via sacra Langobardorum*, giungevano da tutto il mondo occidentale. La fama del santuario è confermata dal fatto che esso costituì il modello per i santuari di Mont Saint-Michel in Normandia e della Sacra di San Michele in Val di Susa, nonché di numerose grotte nel territorio pugliese e delle regioni vicine.

In quest'ambito i beni culturali sono prevalentemente riferibili all'edilizia religiosa. Si tratta di chiese e conventi che sorgono, spesso, su preesistenze d'epoca classica o su insediamenti basiliani, e che definiscono un vero e proprio sistema, organizzato in funzione dei pellegrinaggi al santuario micaelico. I punti di qualità dal punto di vista architettonico ed artistico non si esauriscono con le mirabili espressioni del romanico a Monte Sant'Angelo, ma proseguono con alcuni episodi di gotico nello stesso centro micaelico. Più recenti e riferibili al tardo rinascimento e al barocco sono alcuni esempi di architettura religiosa e civile a Monte Sant'Angelo e San Marco in Lamis.

Di notevole interesse, insieme all'edilizia religiosa e alle strutture fortificate (castello di Monte Sant'Angelo fig. 2) e alle residenze gentilizie databili a partire dal XVIII secolo, sono i quartieri di residenze più semplici, ma organiche e composite, come – ancora a Monte Sant'Angelo - nel caso del quartiere Iunno (fig. 3), un comprensorio di case a schiera costruite seguendo l'andamento orografico del terreno. Caratteristici sono gli orti urbani, sempre ricavati attraverso il terrazzamento dei pendii, prospicienti, talvolta, dimore rupestri.

Di un certo interesse è anche il sistema di captazione e conservazione delle acque piovane, in cisterne, private e pubbliche, quest'ultime definite "pozzi" (San Marco in Lamis).

I centri storici sono in buone condizioni, soprattutto a Monte Sant'Angelo. Il rapporto visivo con il paesaggio rurale e il mare, potenzialmente eccezionale, risulta talvolta compromesso da una edilizia recente. Alcuni dei centri potrebbero essere collegati alla pianura con sentieri da realizzare ripristinando la trama dei tratturi, ancora leggibili.

Interessanti, a Monte Sant'Angelo, sono il Museo del Santuario, nonché quello di tradizioni popolari "Tancredi". Presso l'Abbazia di san Matteo a San Marco in Lamis è da segnalare un piccolo Antiquarium; da ricordare anche il Museo di Paglicci a Rignano.



fig. 2_ *Monte Sant'Angelo, castello*



fig. 3_ *Monte Sant'Angelo, quartiere Iunno*



Ambito 14 :

Mattinata (parte), Monte Sant'Angelo (parte), Carpino (parte), Cagnano Varano (parte), San Giovanni Rotondo (parte), San Marco in Lamis (parte), Sannicandro (parte), Apricena (parte).

Modelli storici dell'insediamento

Abbandonato durante il Medioevo il casale di Sant'Egidio (fig. 1), il popolamento si concentra nel nuovo centro di San Giovanni Rotondo, sviluppo di un antico casale aperto, poi fortificato a partire dal XIII secolo. Delle fortificazioni rimangono tracce, con una torre, e l'andamento circolare del borgo antico. Nel territorio sono presenti insediamenti riconducibili alle attività economiche prevalenti, ovvero l'allevamento allo stato brado e l'utilizzo del bosco con attività di trasformazione del legno in carbone. Si riscontra anche la presenza di abitazioni signorili, i cosiddetti casini, con annessi semplici abitazioni rurali. Ricade anche in questo ambito un'antica infrastruttura viaria, la *Via Sacra Langobardorum*, un asse che attraversa in direzione Ovest- Est la parte inferiore del Gargano, di fatto collegando i centri di San Marco in Lamis, San Giovanni Rotondo e Monte Sant'Angelo. Il tessuto insediativo di quest'ambito non ha subito notevoli trasformazioni tra l'età moderna e l'età contemporanea.

Caratteristiche dei beni culturali

Di grande rilievo è nel Medioevo la costruzione dell'abbazia di Monte Sacro, successivamente abbandonata a partire dal XVII secolo e di cui rimangono resti imponenti. Strutture romaniche e gotiche permangono nell'architettura religiosa di San Giovanni Rotondo (fig. 2). Lungo la via *Langobardorum*, l'importante via che i pellegrini percorrevano per recarsi a Monte Sant'Angelo, a cavallo tra due ambiti sono da segnalare alcuni romitori e soprattutto i grandi complessi religiosi di Stignano e San Matteo. Per quanto rimaneggiate, interessanti sono le strutture conventuali presenti a San Giovanni Rotondo. Mediocre è il rapporto visivo del paesaggio rurale dal centro abitato, in ragione della collocazione di San Giovanni Rotondo, non rilevata sulla terrazza su cui sorge, e dell'ingombrante cortina di edifici nuovi.

Per il resto vanno segnalate, come si è detto, costruzioni rurali talvolta denominate casini, altre volte masseria, che riproducono lo schema tipico della masseria garganica. Di grande potenzialità, per la sentieristica, il tracciato del tratturo che attraversa l'ambito fin quasi al territorio di Vieste.

Nelle poche aree destinate a coltura, si ritrovano sistemi di terrazzamento e di recinzione dei campi con muri a secco, le cosiddette *maceri*.

A San Giovanni Rotondo c'è un piccolo museo etnografico e piccoli musei devozionali legati alla figura di San Pio da Pietrelcina.



fig. 1_ *San Giovanni Rotondo, Casale di Sant'Egidio*



fig. 2_ *San Giovanni Rotondo, San Giovanni Battista*

Ambito 15 “Foresta Umbra”:

Ischitella (parte), Carpio (parte), Vico del Gargano (parte), Monte Sant’Angelo (parte), Mattinata (parte), Vieste (parte), Peschici (parte).



Modelli storici dell’insediamento

L’ambito non presenta centri abitati, né insediamenti minori di rilievo, se si escludono le strutture dell’aeronautica militare di Umbra - Iacotenente, le caserme della forestale, in alcuni casi inutilizzate, alcune costruzioni a servizio dell’allevamento ed alcune altre masserie di tipo garganico, in qualche caso trasformate in strutture agrituristiche.

Caratteristiche dei beni culturali

Accanto alle strutture rurali, da segnalare, negativamente, sono i ruderi dell’albergo rifugio della Foresta Umbra. Sul piano dell’archeologia industriale e della infrastrutturazione minore del territorio degno di rilievo è il tracciato della vecchia ferrovia Decauville che dalla Foresta portava il legname a Segheria Mandrione. Da segnalare, infine, anche qualche *pagghiare* (fig. 1) in pietra.



fig. 1_ *pagghiare*

Ambito 16 : “Isole Tremiti”



Modelli storici dell'insediamento

Le isole furono frequentate dal Neolitico, ma solo quella di San Nicola ha finora restituito attestazioni di un piccolo nucleo abitato di età daunia e romana.

Per tutto il Medioevo e buona parte dell'età moderna l'insediamento è stato di tipo religioso. Le attestazioni sulla potente abbazia fondata sull'isola di San Nicola risalgono all'XI secolo, quando la stessa era soggetta ai Benedettini di Montecassino. Solidamente fortificata a partire dalla fine del XIII secolo, dotata di strutture in grado di garantirle la resistenza di fronte ad aggressioni esterne – ad esempio, le cisterne, importanti in un'isola priva di sorgenti – ed arricchita di edifici a partire dalla fine del XV secolo, fu soppressa nel 1783 e trasformata in colonia penale. Questa utilizzazione concentrazionaria segna la successiva storia dell'isola fino alla fine degli anni quaranta del XX secolo. Più tardi è il popolamento dell'isola di San Domino, su cui nel primo Novecento vengono erette case per i confinati, con orto annesso.

Caratteristiche dei beni culturali

Numerosi sono gli insediamenti neolitici individuati a San Domino, mentre a San Nicola sono state indagate una necropoli (fig. 1) e altre strutture di età daunia, una delle quali conserva nel nome di “tomba di Diomede” il ricordo leggendario dell'eroe greco, dal quale traeva il suo nome l'intero arcipelago. All'età romana imperiale è riferibile una villa individuata sotto l'Abbazia di Santa Maria, forse proprio quella presso la quale fu esiliata Giulia, la figlia di Augusto. Cospicuo il patrimonio archeologico sottomarino, solo sfiorato dalla ricerca, con decine di relitti affondati nelle acque dell'arcipelago e minacciati dalla depredazione clandestina. Non sono state attivate strutture per la fruizione e valorizzazione di tale patrimonio.

Per l'età medievale e moderna i beni culturali di quest'ambito sono rappresentati dalla imponente fortificazione dell'Abbazia (fig. 2), dalla Chiesa di Santa Maria a Mare con i due chiostri (figg. 3, 4 e 5) e dagli edifici conventuali, di cui sarebbe auspicabile un totale recupero. Interessante è in San Domino la tipologia delle casette per i confinati, oramai difficilmente leggibile.



fig. 1_ *Isole Tremiti, necropoli*



fig. 2_ *Isole Tremiti, fortificazione dell'Abbazia*



fig. 3 _ Isole Tremiti, Chiesa di Santa Maria a Mare



figg. 4 e 5 _ Isole Tremiti, chiostrri della Chiesa di Santa Maria a Mare

FONTI BIBLIOGRAFICHE

- G. Alvisi, *La viabilità romana della Daunia*, Bari 1970.
- C. Angelillis, *Mattinata*, Foggia 1948.
- A. Beltramelli, *Il Gargano*, Bergamo 1907.
- G. Bertelli, S. Mola, *Fragmenta: il Museo lapidario del Santuario micaelico del Gargano*, Foggia 2001.
- R. Caggese, *Foggia e la Capitanata*, Bergamo 1910.
- F. Capriglione, P. Mele, *Ascoli Satriano. Storia, Arte, Lingua, Folklore*, Ascoli Satriano 1980.
- V. Cazzato, S. Politano, *Topografia di Puglia. Atlante dei "monumenti" trigonometrici : chiese, castelli, torri, fari architetture rurali*, Galatina 2001.
- G. Checchia, *Sotto il tetto della Puglia*, Milano 1967.
- F. Clima, *Apricena...percorsi. Itinerari extraurbani, percorsi della storia, economia, giustizia, fede, tracce della memoria*, Foggia 1998.
- M. Croce, *Scritti vari*, Sant'Agata di Puglia 1939.
- A. Cucciolla, *Vecchie città/città nuove Concezio Petrucci 1926-1946*, Bari 2006.
- G. Dalessandro, P. Corsi, C. D. Fonseca, H. Houben, V. Russo, *Il territorio di Cerignola dall'età normanno sveva all'epoca angioina*, Cerignola 2000.
- G. d'Arcangelo, *Masserie rurali*, Ascoli Satriano 1980.
- N. de Feudis, ... *andar per masserie. Itinerari agrituristici nel territorio sipontino*, Manfredonia 1981.
- C. Delano Smith, *Daunia Vetus terra, vita e mutamenti sulle coste del Tavoliere*, Foggia 1978.
- F. De Majo, *Cenno artistico sul Tabernacolo della chiesa dei Cappuccini in Bovino provincia di Capitanata*, Napoli 1881.
- M. Dota, *Portali e stemmi di Bovino. Le pietre memorie storiche di un popolo*, Foggia 1993.
- G. de Troia, *Foggia e la Capitanata nel quaternus excadenciarum di Federico II di Svevia*, Foggia 1994.
- R. De Vita, *Castelli, torri ed opere fortificate di Puglia*, Bari 1974.
- A. Donvito, *Elenco delle opere fortificate della Regione Puglia*, in "Cronache Castellane" Dicembre 1977, notiziario n°51.

- V. Faglia, *Visita alle torri costiere di Capitanata (1594 – 1976)*, Istituto italiano dei castelli, Roma 1977.
- M. Fraccacreta, *Teatro topografico storico-poetico della Capitanata*, 4 voll. Napoli 1828, 1832, 1834.
- G. M. Galanti, *Relazioni sulla Puglia del '700*, a cura di E. Panareo, Cavallino di Lecce 1984.
- L. Gatta, *Mattinata frazione di Monte Sant'Angelo tra '800 e '900*, voll. I e II, Foggia 1996 - 2007.
- L. Giustiniani, *Dizionario geografico-ragionato del Regno di Napoli*, II Volume, Napoli 1797.
- A. Graf von Keyserlingk, *Vergessene kulturen im Monte Gargano*, Norimberga 1968.
- A. Haseloff, *Architettura sveva nell'Italia meridionale*, Bari 1991.
- U. Iarussi, *La scomparsa delle fosse da grano nelle città del Tavoliere di Puglia in "la Capitanata"*, 1986.
- J.D.B. Jones, *The Neolithic settlements of the Tavoliere*, Londra 1987.
- D. Leistkow, *Castelli e palazzi nella Capitanata del XIII secolo*, a cura di M. Gesualdi, fotografie di G. Gesmundo, Foggia 1989.
- E. Leone, *La Madonna di Valleverde*, Foggia 1966.
- R. Licinio, *Masserie medievali. Masserie, massari e carestie da Federico II alla Dogana delle Pecore*, Adda, Bari 1998.
- P. M. Lugli, *Storia e cultura della città italiana*, Bari 1967.
- L. Magnatta, *Bovino nel cammino della storia*, Foggia 1981.
- C. Malpica, *Il giardino d'Italia: le Puglie*, Ristampa del volume edito per la prima volta nel 1841, Cavallino di Lecce 1985.
- S. Manacorda, *Torre Alemanna, un ciclo pittorico medievale in Capitanata*, Cerignola 1997.
- A. Manuppelli, *Bovino. Storia – Leggenda - Turismo*, Napoli 1971.
- J.M. Martin, *La Pouille du VI^e au XII^e siècle*, Roma 1993.
- A. Massafra, *Campagne e territorio nel Mezzogiorno tra Settecento ed Ottocento*, Dedalo 1984.
- A. Massafra, B. Salvemini, *Storia della Puglia. 1. Dalle origini ad oggi*, Roma-Bari 2005.
- V. Maulucci, *La chiesa e il convento di Sant'Antonio di Bovino*, Foggia 1997.
- M. Mazzei, *Arpi. L'ipogeo della Medusa e la necropoli*, Bari 1995.

- M. Mazzei, *L'oro della Daunia. Storia delle scoperte archeologiche. La provincia di Foggia*, Foggia 2002.
- F. Mercurio, *La frontiera del Tavoliere. Agricoltura, bonifiche e società nel processo di modernizzazione del Mezzogiorno tra '800 e '900*, Amministrazione provinciale di Foggia, Foggia 1990.
- F. Mercurio – S. Russo, *L'organizzazione spaziale della grande azienda*, in “Meridiana”, 10, 1990, pp. 95-124.
- A. e N. Michele, *Atlante delle locazioni della Dogana delle pecore di Foggia*, Capone ed., Cavallino .s. d.
- L. Mongelli, *Masserie di Puglia. Organismi architettonici ed ambiente territoriale*, Bari 1989.
- T. Nardella, G. Soccio, M. Villani, *Per la storia del Gargano (Repertori bibliografici)*, Foggia 1993.
- M.L. Nava, *Stele daunie I*, Firenze 1980.
- C. G. Nicastro, *L'uno e l'altro San Marco della chiesa di Bovino nella storia aneddotica e nella leggenda*, Bovino 1930.
- D. Ortensi, *Edilizia rurale urbanistica di centri comunali e di borgate rurali*, Roma 1941.
- G. Otranto, C. Carletti, *Il santuario di San Michele Arcangelo sul Gargano dalle origini al X secolo*, Bari 1994.
- I. Palasciano, *Le lunghe vie erbose. Tratturi e pastori nella Puglia di ieri*, Capone, Cavallino di Lecce 1981.
- A. Pepe, *Grange monastiche e fattorie regie*, in *Capitanata Medievale*, a cura di M. Stella Calò Mariani, Foggia 1998.
- A. Petrucci, *Cattedrali di Puglia*, Roma 1976.
- G. Piemontese, *Concezio Petrucci e il progetto dell'Opera San Michele a Foggia Architettura sacra nell'Italia degli anni Trenta*, Bari 2002.
- S. Prencipe, *L'abbazia benedettina della Santissima Trinità*, Napoli 1961.
- A. e N. Pirozzoli, *I mulini ad acqua dell'alta valle del Celone*, Faeto 1983.
- N. Pitta, *Apricena*, Vasto 1921, ristampa anastatica 1984.
- S. Russo, *Alla volta del Tavoliere Mobilità di uomini e fortune nella “Puglia piana” di età moderna*, Foggia 2007.
- S. Russo, *Grano, pascolo e bosco in Capitanata tra Sette e Ottocento*, Bari 1990.
- S. Russo, *Paesaggio agrario e assetti culturali in Puglia tra Otto e Novecento*, con il contributo di V. Pepe, Edipuglia, Bari 2001.
- S. Russo, *Storie di famiglie. Mobilità della ricchezza in Capitanata tra Sette e Ottocento*, Bari 1995.

- S. Russo, *Tra Abruzzo e Puglia. La transumanza dopo la Dogana*, FrancoAngeli, Milano 2002.
- G. Tancredi, *Gargano folclorico*, ristampa anastatica, Foggia 2007.
- N. Tomaiuolo, *Lucera : il Palazzo dell'Imperatore e la Fortezza del Re*, Lucera 2005.
- M. Villani, P. Soccio, *Le vie e la memoria dei padri. Santuari e percorsi devoti in Capitanata*, Foggia 1999.
- G. Volpe, A. V. Romano, R. Goffredo, *Archeologia dei paesaggi nella valle del Celone*, Atti del 23° Convegno Nazionale sulla Preistoria-Protostoria-Storia della Daunia (San Severo, 23-24 novembre 2002), San Severo 2003, pp. 349-391.
- G. Volpe, *Contadini, pastori e mercanti nell'Apulia tardoantica*, Bari 1996.
- G. Volpe, G. De Felice, M. Turchiano, *Faragola (Ascoli Satriano). Una residenza aristocratica tardoantica e un "villaggio" altomedievale nella valle del Carapelle: primi dati*, in G. Volpe, M. Turchiano (a cura di), *Paesaggi e insediamenti rurali fra Tardoantico e Altomedioevo*, Atti del Primo Seminario sul Tardoantico e l'Altomedioevo in Italia Meridionale (Foggia 12-14 febbraio 2004), Bari 2005, pp. 265-298.
- G. Volpe, *La Daunia nell'età della romanizzazione. Paesaggio agrario, produzione, scambi*, Bari 1990.
- J. H. Von Riedesel, *Nella Puglia del Settecento*, a cura di Pedio T, Cavallino di Lecce 1999.
- Atti del 3° Convegno sulla Preistoria-Protostoria-Storia della Daunia*, San Severo, 27-29 novembre 1981, a cura della Biblioteca Comunale "A. Minuziano" di San Severo, Archeoclub d'Italia sez. San Severo, Foggia XXXX.
- Ausculum I: l'abitato daunio sulla collina del Serpente di Ascoli Satriano*, a cura di M. Fabbri, M. Osanna, Foggia 2002.
- Bovino. Studi per la storia della città antica. La collezione museale*, a cura di M. Mazzei, Taranto 1994.
- Capitanata medievale*, a cura di M. Stella Calò Mariani, Claudio Grenzi editore, Foggia 1998.
- Catasto Onciario di Ascoli Satriano del 1753*, a cura di A. Ventura, Foggia 2006.
- Cerignola Antica, i convegni 1977-1981*, Cerignola 1985.
- Chiesa e religiosità popolare a Peschici*, a cura di T.M. Rauzino e L. Bertoldi Lenoci, Foggia 2008.
- Foggia medievale*, a cura di M. Stella Calò Mariani, Foggia 1997.
- Herdonia. Scoperta di una città*, a cura di J. Mertens, Bari 1995.
- Il Cabreo di San Leonardo di Siponto 1634-1799*, a cura di G. Pensato, Napoli 2000.
- Insediamenti Benedettini in Puglia. Per una storia dell'arte dall'XI al XVIII secolo*, a cura di M. Stella Calò Mariani, Galatina 1981.

I Pavoncelli. Una famiglia di notabili del Mezzogiorno contemporaneo, a cura di M.C. Nardella, S. Russo, V. Specchio, Foggia 1999.

Ipogei della Daunia. Preistoria di un territorio, a cura di A. M. Tunzi Sisto, Foggia 1999.

Ischitella e il Varano : dai primi insediamenti agli ultimi feudatari, a cura di T. M. e G. Rauzino, Vasto 2003.

La casa rurale nella Puglia, a cura di C. Colamonico, Olschki, Firenze 1960.

La Daunia antica. Dal paleolitico all'altomedioevo, a cura di M. Mazzei, Milano 1984.

La Montagna sacra. San Michele, Monte Sant'Angelo e il Gargano, a cura di G. Bronzini, Galatina 1991.

Le Legendier de la Cathédrale de Bovino, in *Analecta Bollandiana* XCVI, 1972, *Rassegna Letteraria Italiana* 1981.

Lo sguardo di Icaro. Le collezioni dell'Aerofototeca Nazionale per la conoscenza del territorio (Catalogo della mostra), a cura di M. Guaitoli, Roma 2003.

Ordona X. Ricerche archeologiche a Herdonia, a cura di G. Volpe, Bari 2000.

Pasquale Rosario, Scritti scelti, a cura di F. Capriglione, Foggia 2006.

Puglia Ieri Ristampa anastatica dell'opera del Pacibelli "Il regno di Napoli in prospettiva", a cura di C.D. Fonseca, Bari 1976.

Puglia preromanica. Dal V secolo agli inizi dell'XI, a cura di G. Bertelli, Bari 2005.

Santa Maria di Selva della Rocca. Studi e ricerche per una ipotesi di recupero, a cura di G. Di Perna, V. La Rosa, M. Violano, San Severo 1997.

San Giusto. La villa, le ecclesiae. Primi risultati dagli scavi nel sito rurale di San Giusto (Lucera) 1995-1997, a cura di G. Volpe, Bari 1998.

Siponto antica, a cura di M. Mazzei, Foggia 1999.

Studi sulla formazione del paesaggio pugliese in età moderna. Masserie di Puglia, a c. di D. Borri e F. Selicato, Schena ed., Fasano 1990.